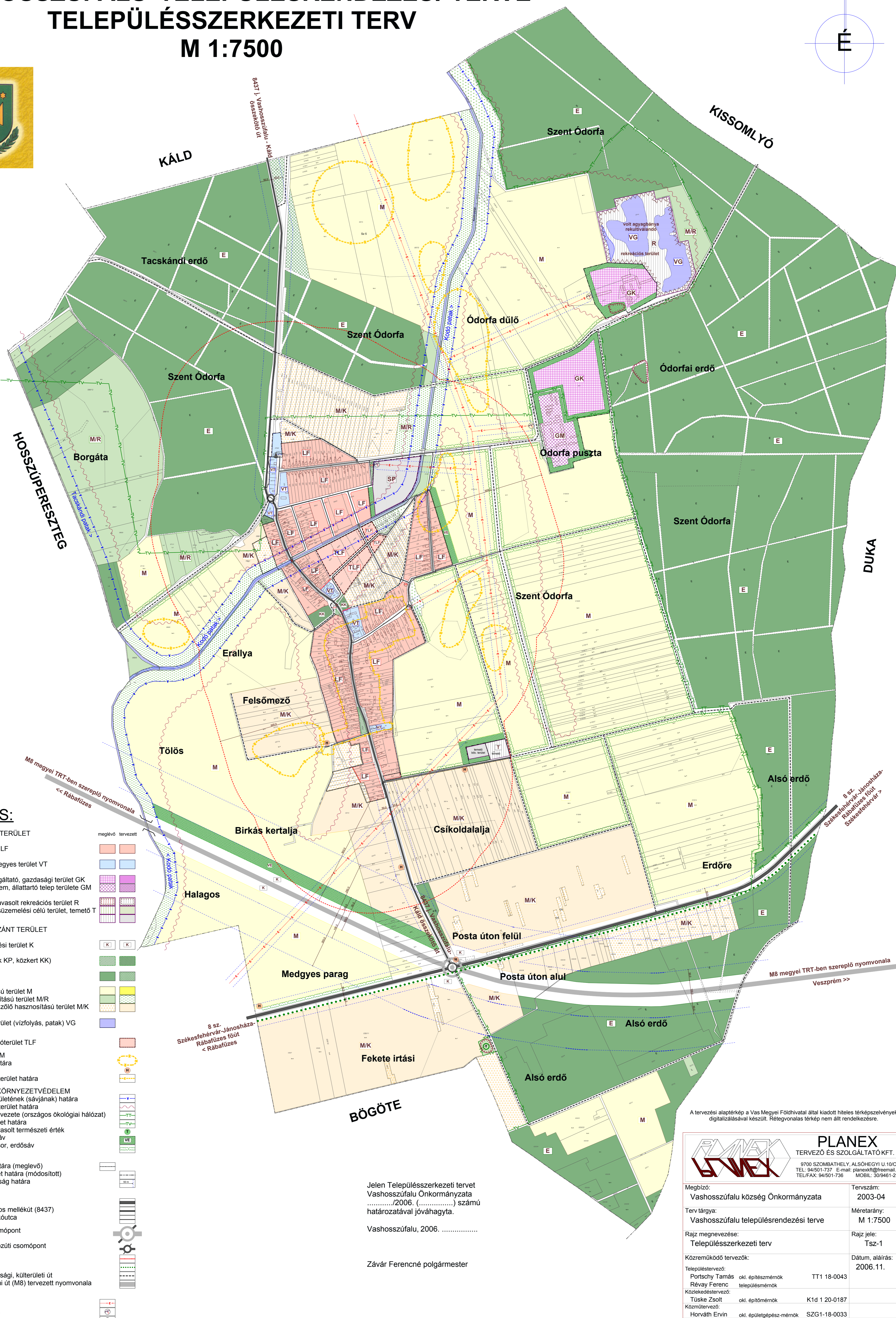
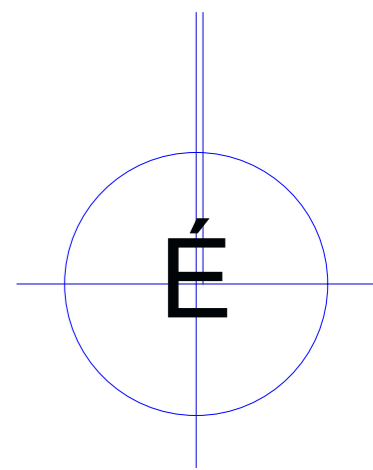


VASHOSSZÚFALU TELEPÜLÉSRENDEZÉSI TERVE

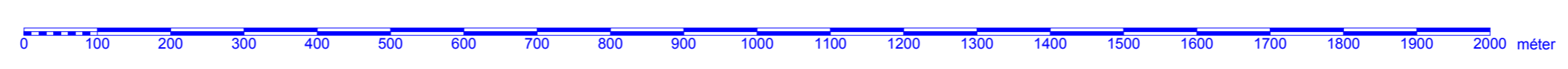
TELEPÜLÉSSZERKEZETI TERV

M 1:7500



JELKULCS:

- BÉÉPÍTÉSRE SZÁNT TERÜLET**
- Lakóterület
 - falusias lakóterület LF
 - Vegyes terület
 - településközpont vegyes terület VT
 - Gazdasági terület
 - kereskedelmi, szolgáltató, gazdasági terület GK
 - mezőgazdasági üzem, állattartó telep területe GM
 - Különleges terület
 - volt bányaterület, javasolt rekreációs terület R
 - kertészet, településüzemelési célú terület, temető T
 - sportpálya SP
- BÉÉPÍTÉSRE NEM SZÁNT TERÜLET**
- Közlekedési terület
 - általános közlekedési terület K
 - Zöldterület
 - zöldterület (közpark KP, közkert KK)
 - Erdőterület
 - erdőterület E
 - Mezőgazdasági terület
 - szántó hasznosítású terület M
 - rét, legelő hasznosítású terület M/R
 - kert, gyümölcsös, szőlő hasznosítású terület M/K
 - Egyéb terület
 - vízgazdálkodási terület (vízfolyás, patak) VG
- TARTALÉK TERÜLET**
- tartalék falusias lakóterület TLF
- MŰVI ÉRTÉKVÉDELEM**
- régészeti terület határa
 - helyi művi érték
 - helyi értékvédelmi terület határa
- TÁJ-, TERMÉSZET-, KÖRNYEZETVÉDELEM**
- felszíni víz védőterületének (sávjának) határa
 - vízrezervációk kiltett terület határa
 - természeti terület övezete (országos ökológiai hálózat)
 - tájékvédelmi övezet határa
 - helyi védelemre javasolt természeti érték
 - tervezett véderdősáv
 - javasolt útmenti fasor, erdősáv
- EGYÉB**
- Külterület-belterület határa (meglevő)
 - Béépítésre szánt terület határa (módosított)
 - Védőterület, védőtávolság határa
- KÖZLEKEDÉS**
- Országos főút (8)
 - Települési főút, országos mellékút (8437)
 - Települési mellékút, lakóutca
- Különszintű közúti csomópont**
- Fontosabb szintbeni közúti csomópont**
- Gyalogút**
- Kistérségi kerékpárút
 - Fontosabb mezőgazdasági, külterületi út
 - Országos gyorsforgalmi út (M8) tervezett nyomvonala
- KÖZMŰVEK**
- Villamos gerinchálózat
 - Transzfórátorállomás
 - Gáz nyomásszabályzó
 - Szennyvízátelő



Jelen Településszerkezeti tervet Vashosszúfalva Önkormányzata/2006. (.....) számú határozatával jóváhagyta.

Vashosszúfalva, 2006.

Závár Ferencné polgármester

A tervezési alaptérkép a Vas Megyei Földhivatal által kiadott hiteles térképszelvények digitalizálásával készült. Rétegvonalas térkép nem állt rendelkezésre.

 PLANEX TERVEZŐ ÉS SZOLGÁLTATÓ KFT.	
9700 SZOMBATHELY, ALSÓHEGYI U.10/C TEL: 94/501-737 E-mail: planex@freemail.hu TEL/FAX: 94/501-736 MOBIL: 30/9461-295	
Megbízó:	Tervszám:
Vashosszúfalva község Önkormányzata	2003-04
Terv tárgya:	Méretarány:
Vashosszúfalva településrendezési terve	M 1:7500
Rajz megnevezése:	Rajz jelle:
Településszerkezeti terv	Tsz-1
Közreműködő tervezők:	Dátum, aláírás:
Településtervező:	2006.11.
Portschy Tamás okl. építészmérnök TT1 18-0043	
Révay Ferenc településmérnök	
Közlekedéstervező:	
Tüske Zsolt okl. építőmérnök K1d 1 20-0187	
Közműtervező:	
Horváth Ervin okl. épületgépész-mérnök SZG1-18-0033	
Energiaellátás, hírközlés:	
Nagypál Tibor okl. villamosmérnök V1-18-0187	