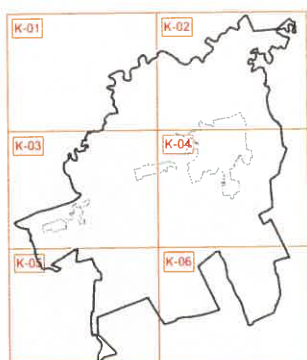


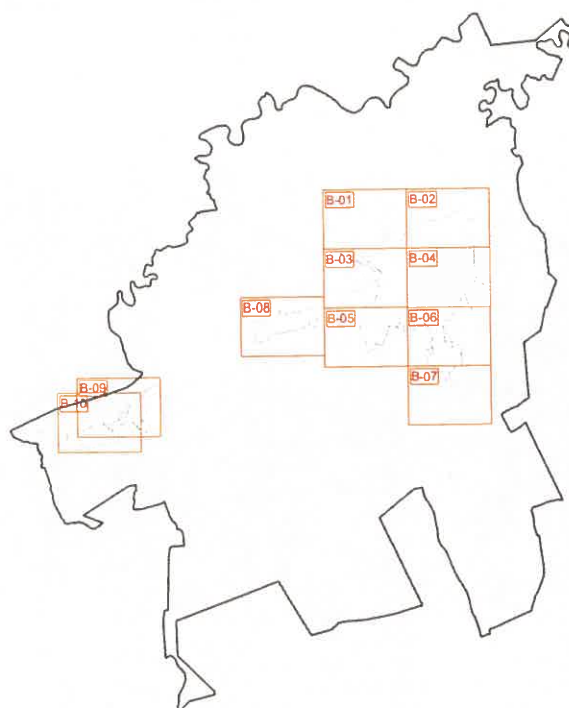
2. számú melléklet

2. melléklet a J/2019 (.....) Önk. Rendelethez

Külterület szelvényezés



Belterület szelvényezés



TERVLAP LISTA:
tervlap neve:

rajz méretaránya:

C-01 Címlap

Külterület	1 : 10 000
K-01	1 : 10 000
K-02	1 : 10 000
K-03	1 : 10 000
K-04	1 : 10 000
K-05	1 : 10 000
K-06	1 : 10 000

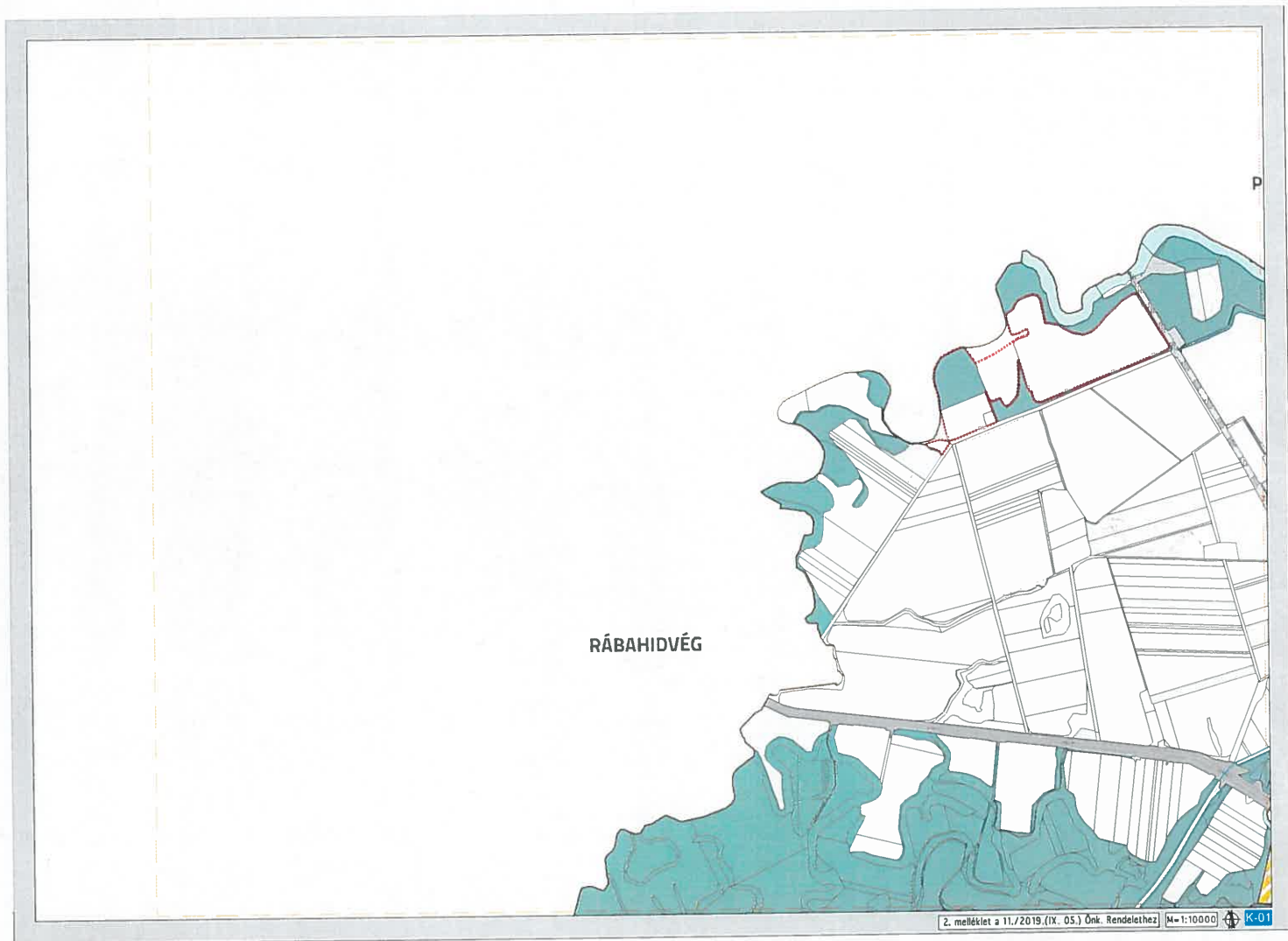
Belterület

B-01	1 : 2 500
B-02	1 : 2 500
B-03	1 : 2 500
B-04	1 : 2 500
B-05	1 : 2 500
B-06	1 : 2 500
B-07	1 : 2 500
B-08	1 : 2 500
B-09	1 : 2 500
B-10	1 : 2 500

J-01 Jelmagyarázat

Megj.: 	VASVÁR VÁROS ÖNKORMÁNYZATA 8603 Vasvár, Károlyi u. 1.	Munka megnevezése Vasvár város településképi védelme Tervezi megnevezése Településképi szempontból meghatározó területek térképi lehatárolása	Munkaszám Tk06	Megj.: 11./2019.(IX.05.) Önk. Rend.
Tervező: 	RÁPLAI ÉPÍTÉSTERVEZŐ ÉS KFT. 8700 Szombathely, Horthy Károly u. 31. Közlekedéstechnikai és Építészeti Iroda C-10-2208	Egyes szabványok Megállapított rendelet	Méretarány M = 1:2500 M = 1:5000	Feladat tervezője Ráplai Pál NYITÓ ÉS TERVEZŐ IRODA
		Megjegyzés A terv állami alapadatok felhasználásával készült.	Dátum 2019.08.21.	Hozzájárult Horváth Viktória alpolgármester
			Rajzszám C-01	Elkészítette Erőss Elvira mérnök

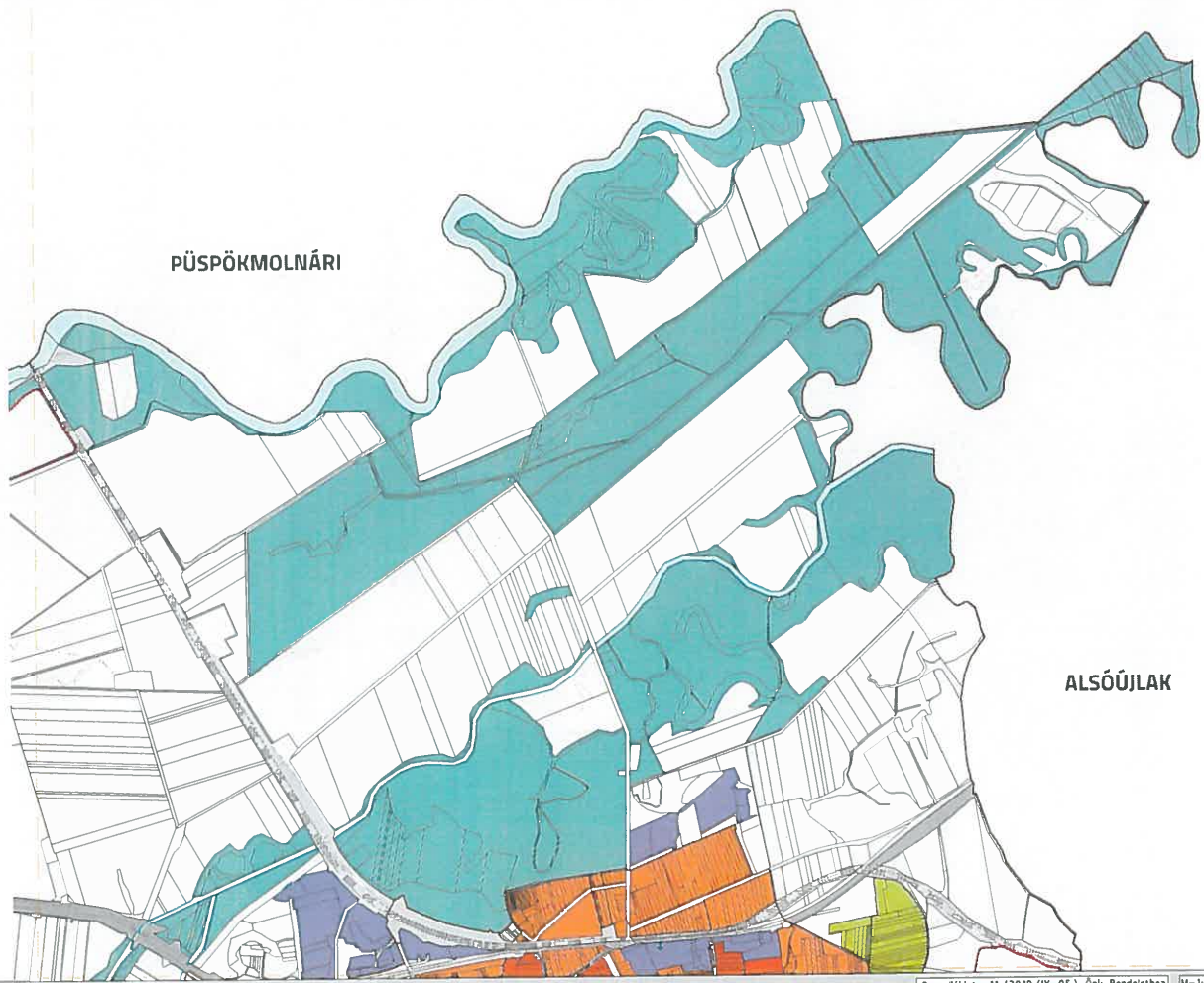
C-01 Címlap



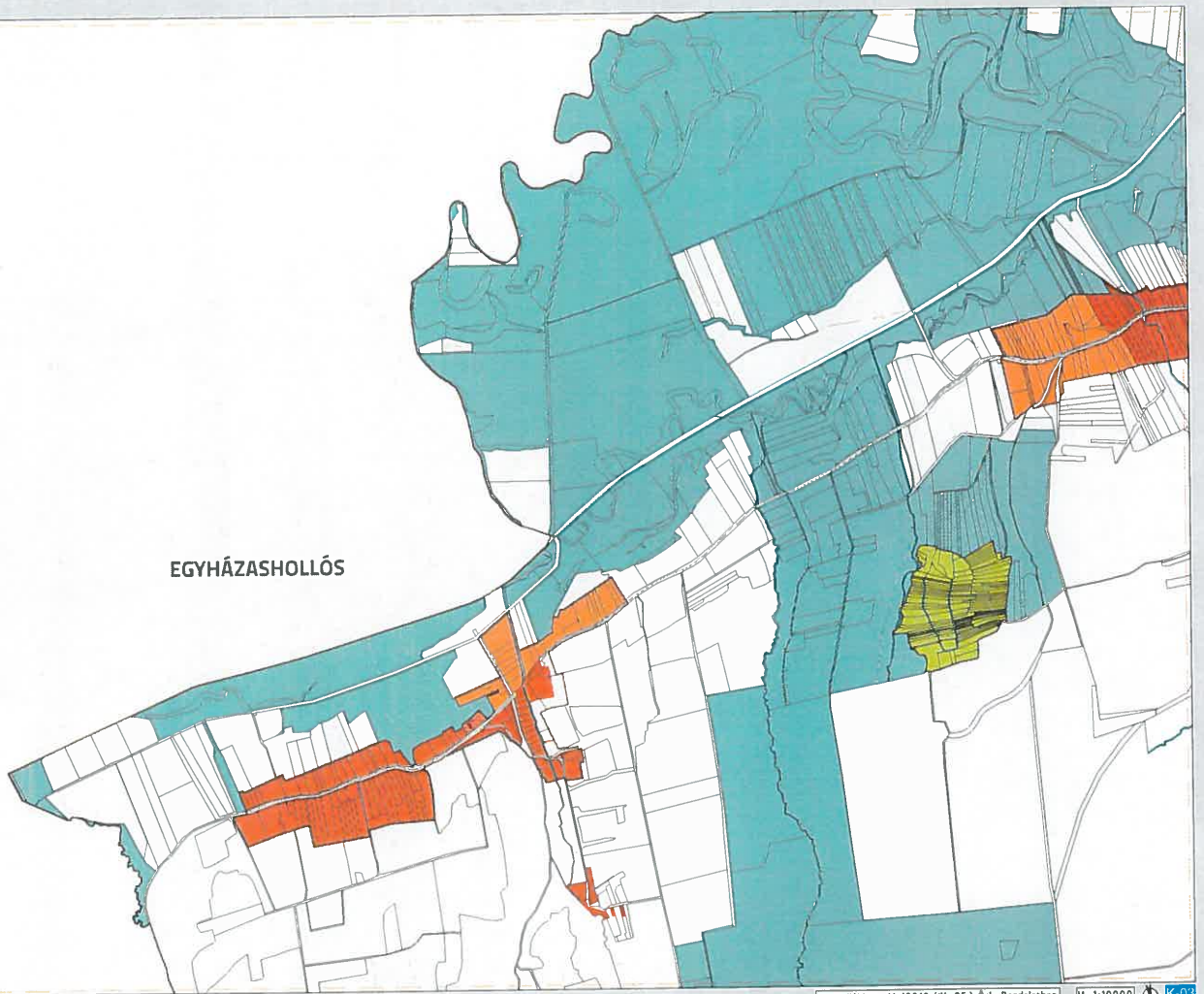
RÁBAHIDVÉG

PÜSPÖKMOLNÁRI

ALSÓÚJLAK



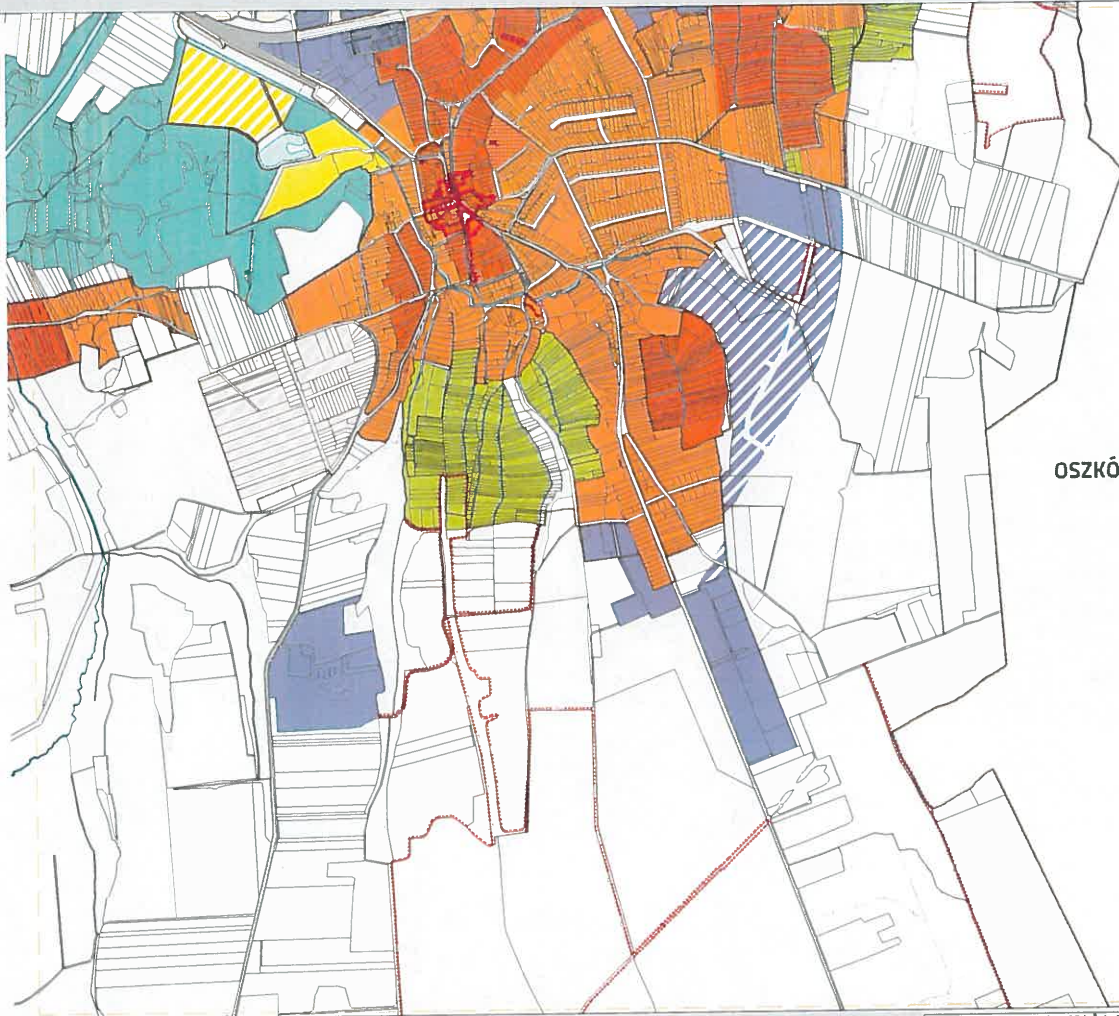
EGYHÁZASHOLLÓS



Z. melléklet a 11./2019.(X. 05.) Önk. Rendelethez

M=1:10000

K-03

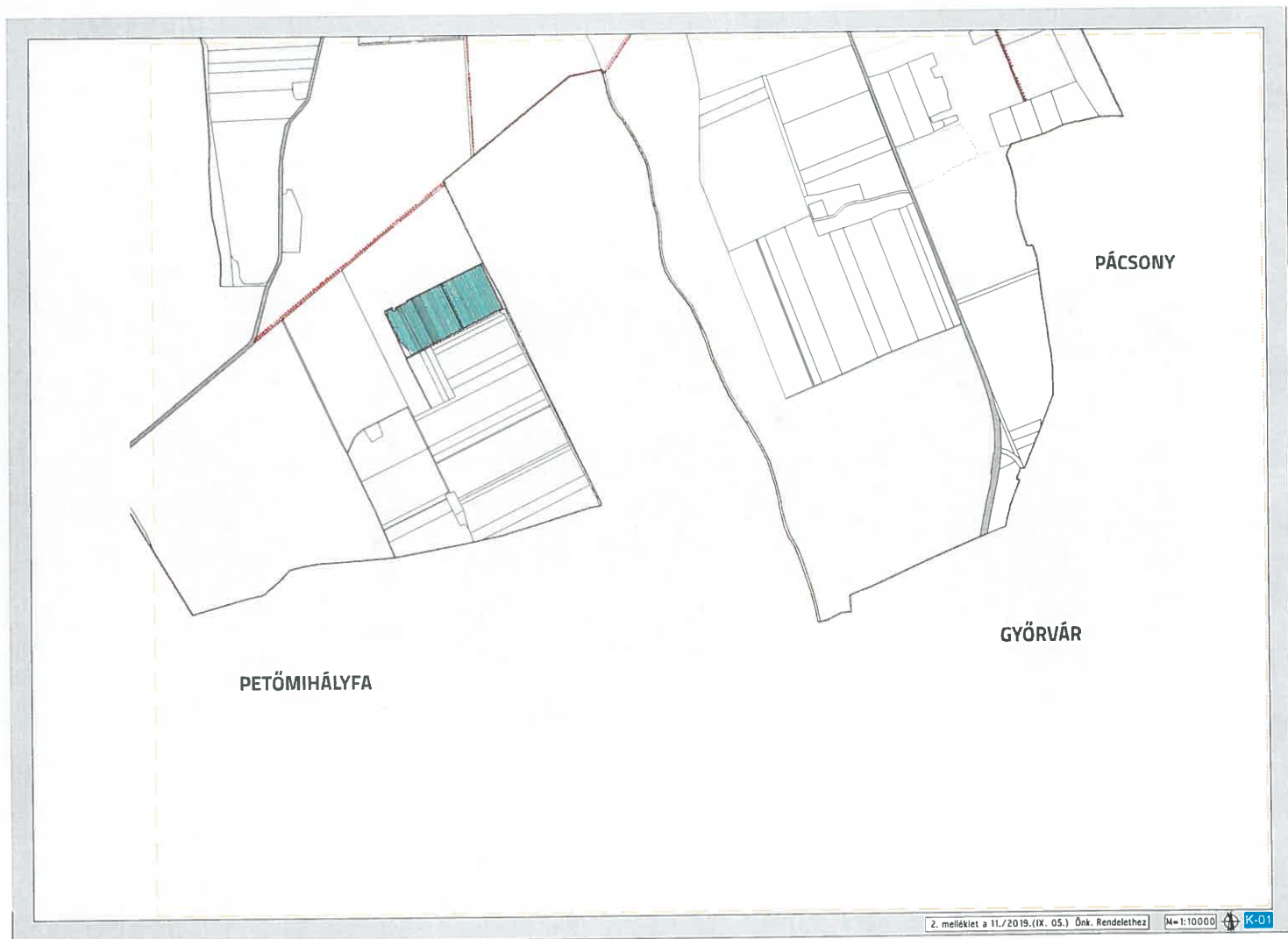


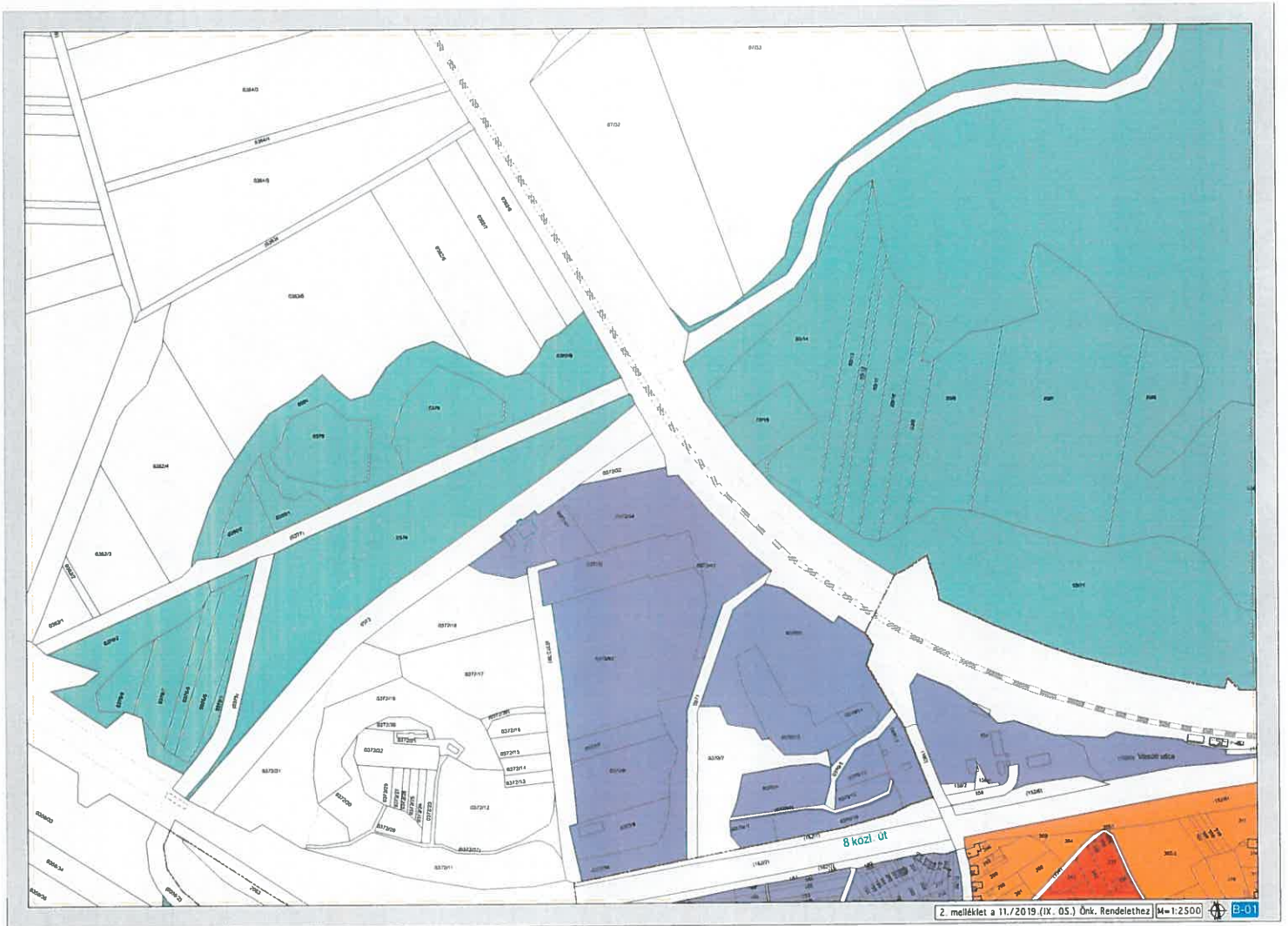
ÓSZKÓ

DÖRÖSKE

DÖBÖRHEGY

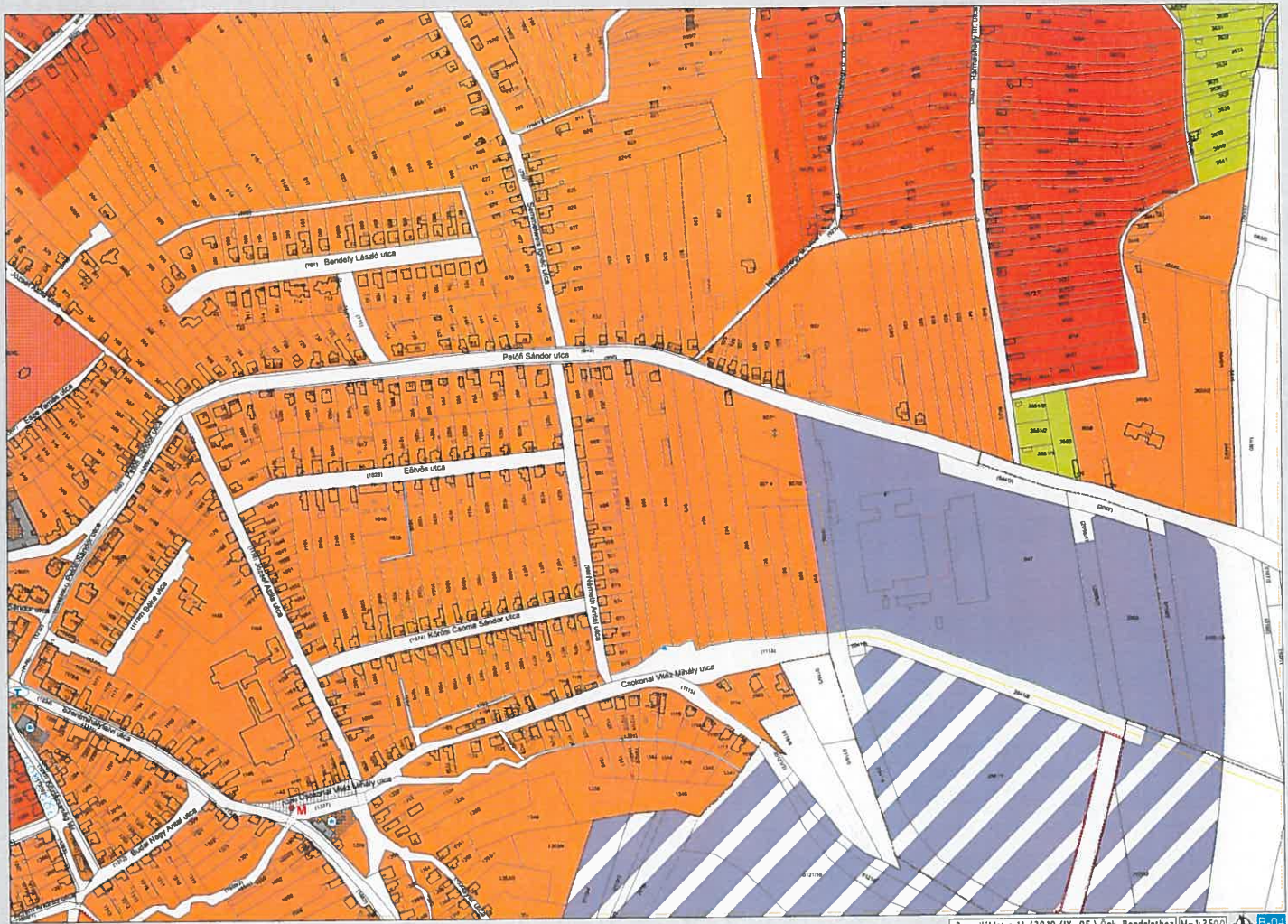




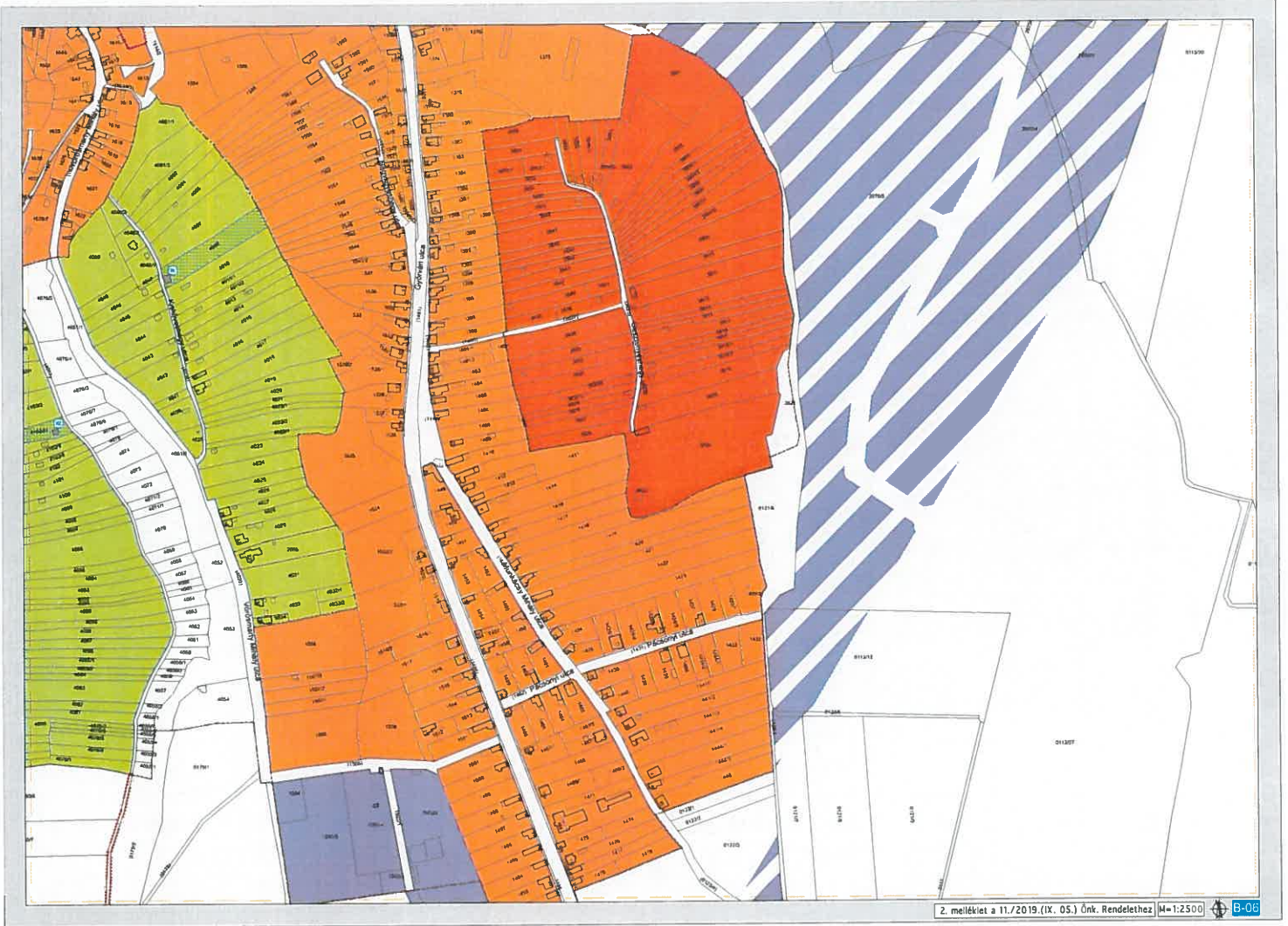




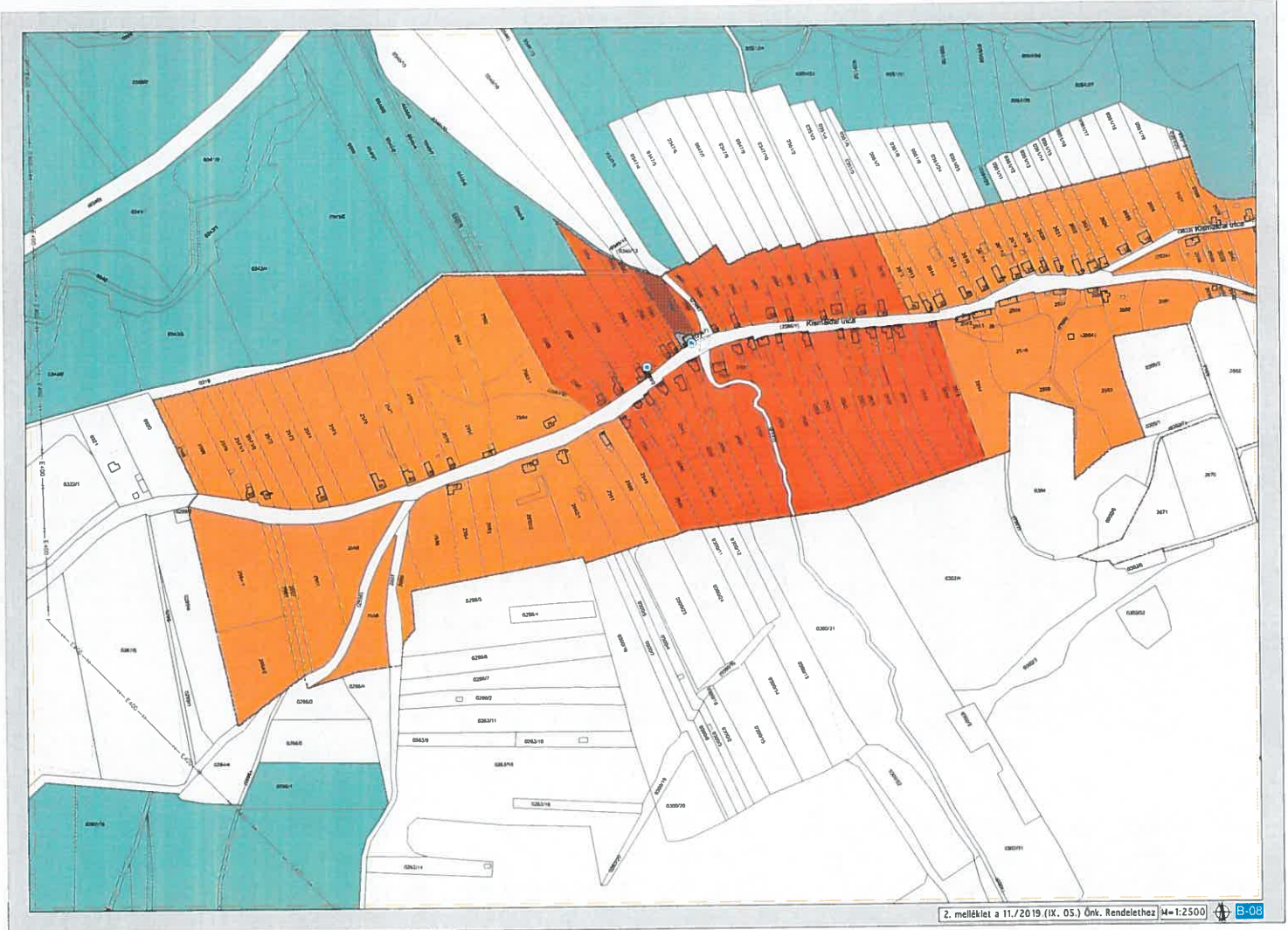


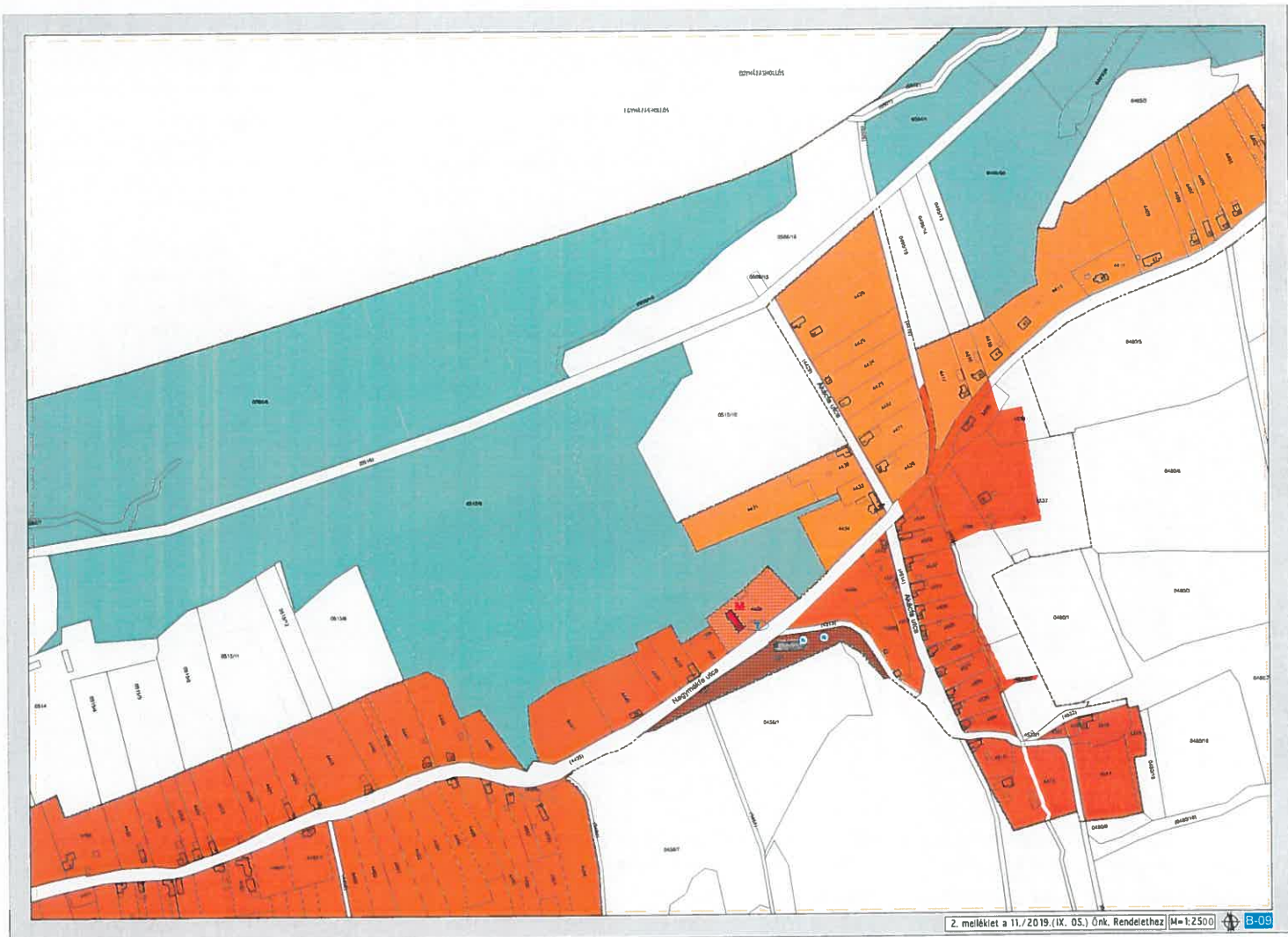































ORSZÁGOS VÉDELEM

1. ORSZÁGOS MŰVI ÉRTÉKVÉDELEM	
Műemlék és telke	
Műemléki környezet határaMK.....MK.....MK.....MI
Régészeti lelőhely határa / területeRL.....RL.....
2. TÁJ- ÉS TERMÉSZETVÉDELEM	
2.2. Országos és térségi táj- és természetvédelem	
Országos jelentőségű természeti emlék és védett természeti érték (beleértve az "ex lege" védett kunhalom, földvár, forrás, víznyelő, valamint barlang és védőövezete) határa / területe	
Egyedi tájérték	





HELYI VÉDELEM

ÁBRÁZOLT ELEM	JELÖLÉS
3. HELYI MŰVI ÉRTÉKVÉDELEM	
3.1. Egyedi objektum védelem	
Helyi védett objektum és telke	
4. Területi objektum védelem	
Helyi védett tájérték	
Helyi védett fasor	
Helyi védett természeti terület	

TELEPÜLÉSKARAKTERI ELEMOK

Történelmi településrész	
Kialakult településrész	
Átalakuló településrész	
Gazdasági terület	
Átalakuló gazdasági terület	
Sőlőhegyi zártkertes településrész	
Üdülő terület	
Üdülő-rekreációs terület	
Természeti érték	
Beépítésre nem szánt terület	

EGYÉB TÁJÉKOZTATÓ ELEMOK

ÁBRÁZOLT ELEM	JELÖLÉS
Közigazgatási határ	-----
Telekhatár	-----
Vilamosenergia főeloszó hálózat	← E400 →
Nagy-középnomású földgáz gerincelosztó vezeték	— Gfmk —
Nagyvízi meder területének határa / területe	
Vasút	
Települési úthálózat	
Vízfelület	
Közpark	