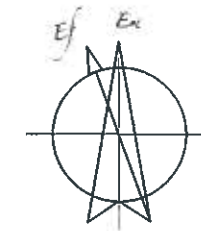
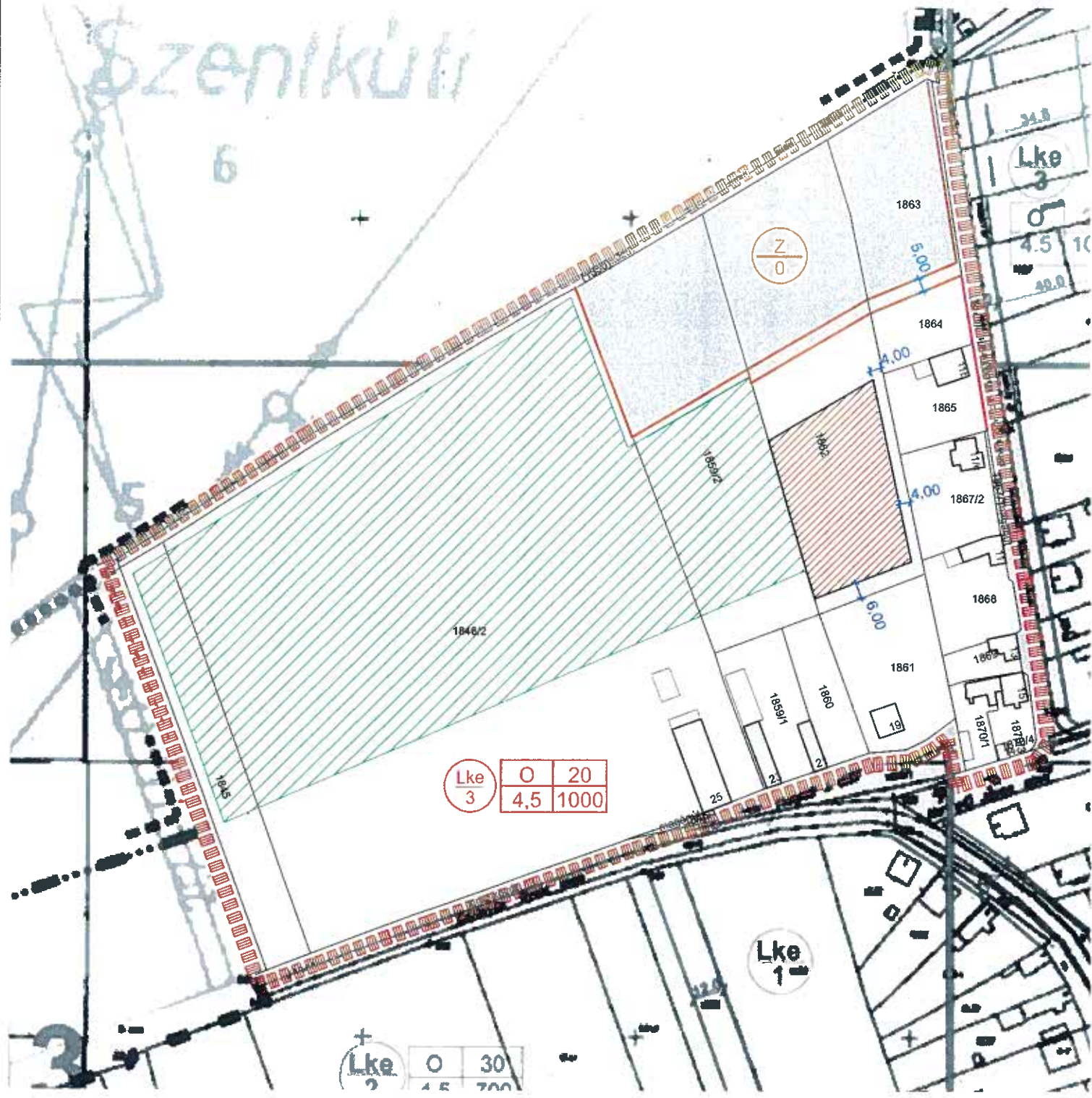


VASVÁR VÁROS




SZABÁLYOZÁSI TERVLAP



Jelkulcs

- Szabályozási terv határa
 - HÉSZ- módosítással érintett terület
 - Tervezett szabályozási vonal
 - Övezet, építési övezet határa
 - Belterület határa
 - Megszűnő belterület határa
 - Műemlékvédelmi környezet határa
 - Régészeti terület határa
 - Beülletési kötelezettségű terület határa
 - Országos műemléki védelem alatt álló művi érték
 - Helyi védelemre javasolt épület, homlokzat
 - Vizgazdálkodási terület - vízmeder, csatorna, vízállás
 - Település- és tájképvédelmi terület határa
 - Védelmi célú erdőterület
 - Zöldterület, közpark
- | Sip | SZ | SS | területfelhasználás
övezeti azonosító jel | beépítési mód
az épület megengedett
legnagyobb ép. magassága | megengedett legn. beép. [%]
minimális telekterület (m ²) |
|-----|------|------|--|--|---|
| 2 | 12.5 | 3000 | | | |
- Építési hely



Vasvár Város Önkormányzat Képviselő-testületének
10/2016. (X.28.) önkormányzati rendeletével elfogadott.
Hatályos 2016. november 20.

Hitelesítve

D. Ódor Ildikó
jegyző

 VASVÁR VÁROS ÖNKORMÁNYZATA 9800 Vasvár, Alkotmány utca 1.	 Altus ALTUS SAVARIA TERVEZŐ IRODA KFT 9700 SZOMBATHELY, Wether Károly u. 31. altus@t-online.hu www.altussavaria.hu C-18-2209	Munka megnevezése: VASVÁR VÁROS RENDEZÉSI TERVE	Munkaszám: Rv62_5	Módosított rendelet: 12/2005.(X.28.). Önk. rendelet	
	Tervezést megnevezése: Szabályozási Terv	Méretarány: M = 1 : 2000	Elfogadott rendelet egységbe foglalása	Dátum: 2016.10.28.	Megállapító rendelet: 10/2016.(X.28.). Önk. rendelet
	Eljárás szakasza: A terv állami alapadatok felhasználásával készült.	Rajzszám: SZT-7	Felelős tervező: Rápló Pál vezető településrendezési tervező TT1 18-0047, E 18-0047	Munkatárs: Kiss Gábor okt. építész É 18-0230	Sebrek Zsuzsanna okt. építésztervező művész
	Vasvár Város Önkormányzat Képviselő-testületének 10/2016. (X.28.) önkormányzati rendeletével elfogadott. Hatályos 2016. november 20.				