





















ABDA
Településrendezési terv
M 1 : 2 000



JELMAGYARÁZAT

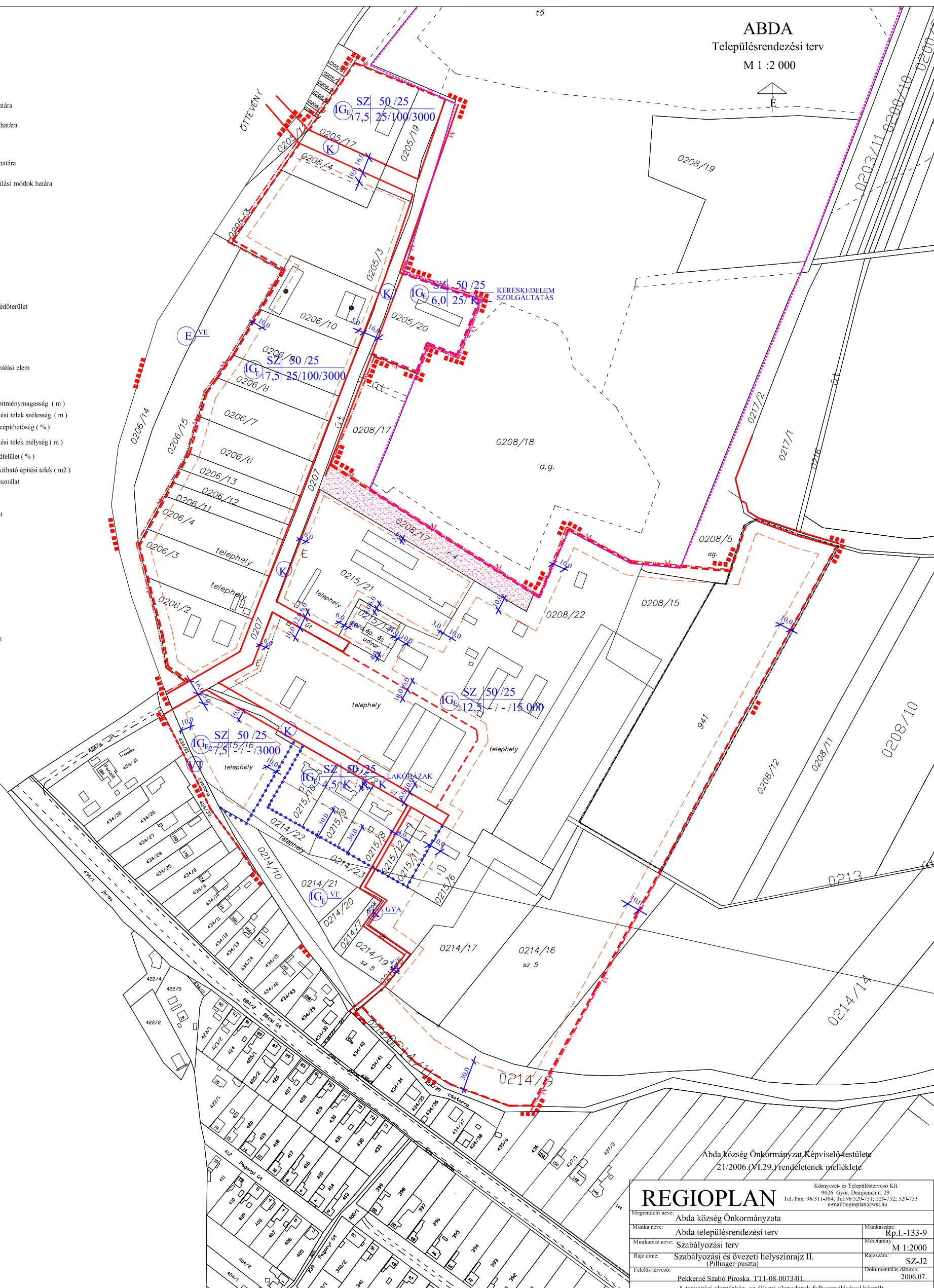
-  szabályozott terület határa
-  közigazgatási terület határa
-  belterület határa
-  módosított belterület határa
-  eltérő területfelhasználási módok határa
-  szabályozási vonal
-  irányadó telekhatár
-  építési hely határa
-  övezeti határ
-  bányatelek határa
-  építési telken belüli védőterület

Építési övezet jele

-  Területfelhasználási elem
-  Beépítési mód
-  Legnagyobb építménymagasság (m)
-  Legkisebb építési telek szélesség (m)
-  Legnagyobb beépíthetőség (%)
-  Legkisebb építési telek mélység (m)
-  Legkisebb zöldfelület (%)
-  Legkisebb alakítható építési telek (m²)
-  Kizárólagos használat

Területfelhasználás

-  Ipari, gazdasági terület
-  védelmi célú fásítás
-  védelmi célú erdő
-  területfeltároló utak
-  gyalogút
-  vízgazdálkodási terület



Abda Község Önkormányzat Képviselő-testülete
21/2006.(VI.29.)rendeletének melléklete

REGIOPLAN		Környezet- és Településtervező Kft. 9026 Győr, Damjanich u. 29. Tel./Fax: 96-311-304, Tel:96-529-751; 529-752; 529-753 e-mail: regioplan@wsi.hu	
Megrendelő neve:	Abda község Önkormányzata	Munkaszám:	Rp.L-133-9
Munka neve:	Abda településrendezési terv	Méretarány:	M 1:2000
Munkatárs neve:	Szabályozási terv	Rajzszám:	SZ-J2
Rajz címe:	Szabályozási és övezeti helyszínrajz II. (Pillinger-pusztá)	Dokumentációs dátum:	2006.07.
Felkészítő tervező:	Pekker Szabó Piroska TT1-08-0073.01.		
A tervezési alaptérkép az állami alapadatok felhasználásával készült			