




# ABDA TELEPÜLÉSRENDEZÉSI TERV MÓDOSÍTÁS

M 1 : 2 000



## JELMAGYARÁZAT A MÓDOSÍTÁSSAL ÉRINTETT TERÜLETRE

-  módosítással érintett terület határa
-  meglévő belterületi határvonal
-  övezeti határvonal

### Építési övezeti jelek

- Lke                      kertvárosias lakóterület

SZ-J5 jelű, 02058 munkaszámú, Szabályozási és övezeti helyszínrajz V. szerint szabályozott terület

Abda Község Önkormányzat Képviselő-testülete 5/2013.(V.16.) rendeletének melléklete

## REGIOPLAN

Környezet- és Településtervező KFT.  
9022 Győr, Újkapu u. 13.  
Tel./Fax: 96/311-304, 529-751  
e-mail: regioplan@regioplan.hu



Megrendelő neve: Abda Község Önkormányzata		Munkaszám: Rp.I.133-18
Munka neve: Abda község településrendezési terv módosítás	Méretarány: M 1:2000	
Munkarész neve: Szabályozási terv	Rajzsám: SZ-J1/M	
Rajz címe: Szabályozási és övezeti terv I/M (Beépítési, illetve beépítésre szánt központi terület)	Dokumentálás dátuma: 2012.05.	
Felelős településtervező: Pekterné Szabó Piroška TT1-08-0073	Településrendezés társtervező:	
Felelős közlekedéstervező: Réder Tibor K1d-1/08-0133	Felelős közműtervező: Ferenczi Huba TH-T08-0253 TE-T08-0253 TV-T08-0253	Felelős zöldfelületi és tájrendezési tervező: Pekterné Szabó Piroška Tk-08-0073

A tervezési alaptérkép az állami alapadatok felhasználásával készült