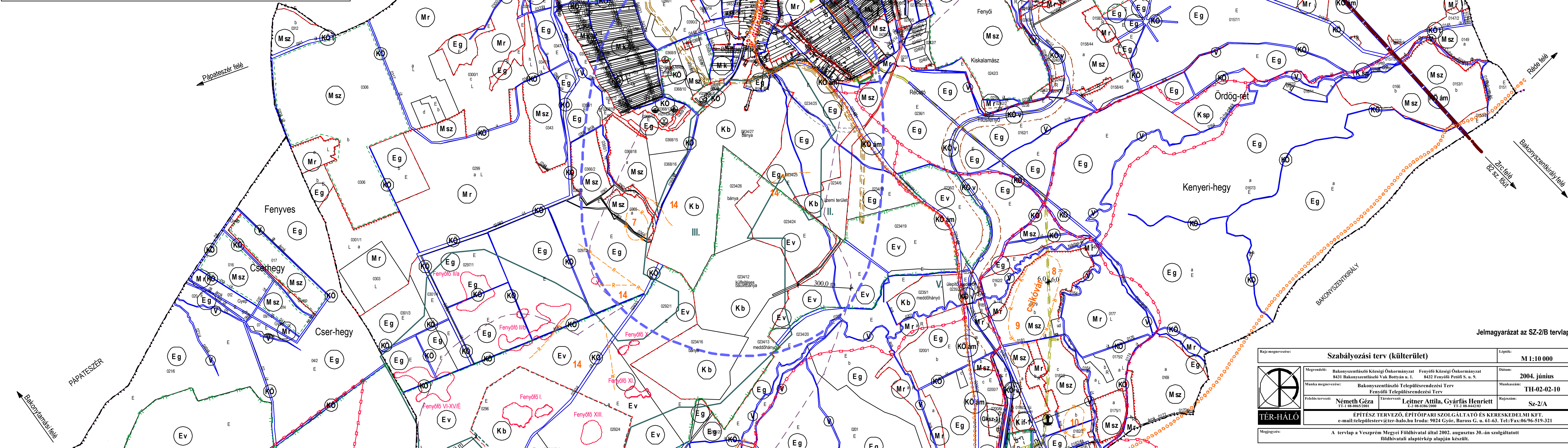
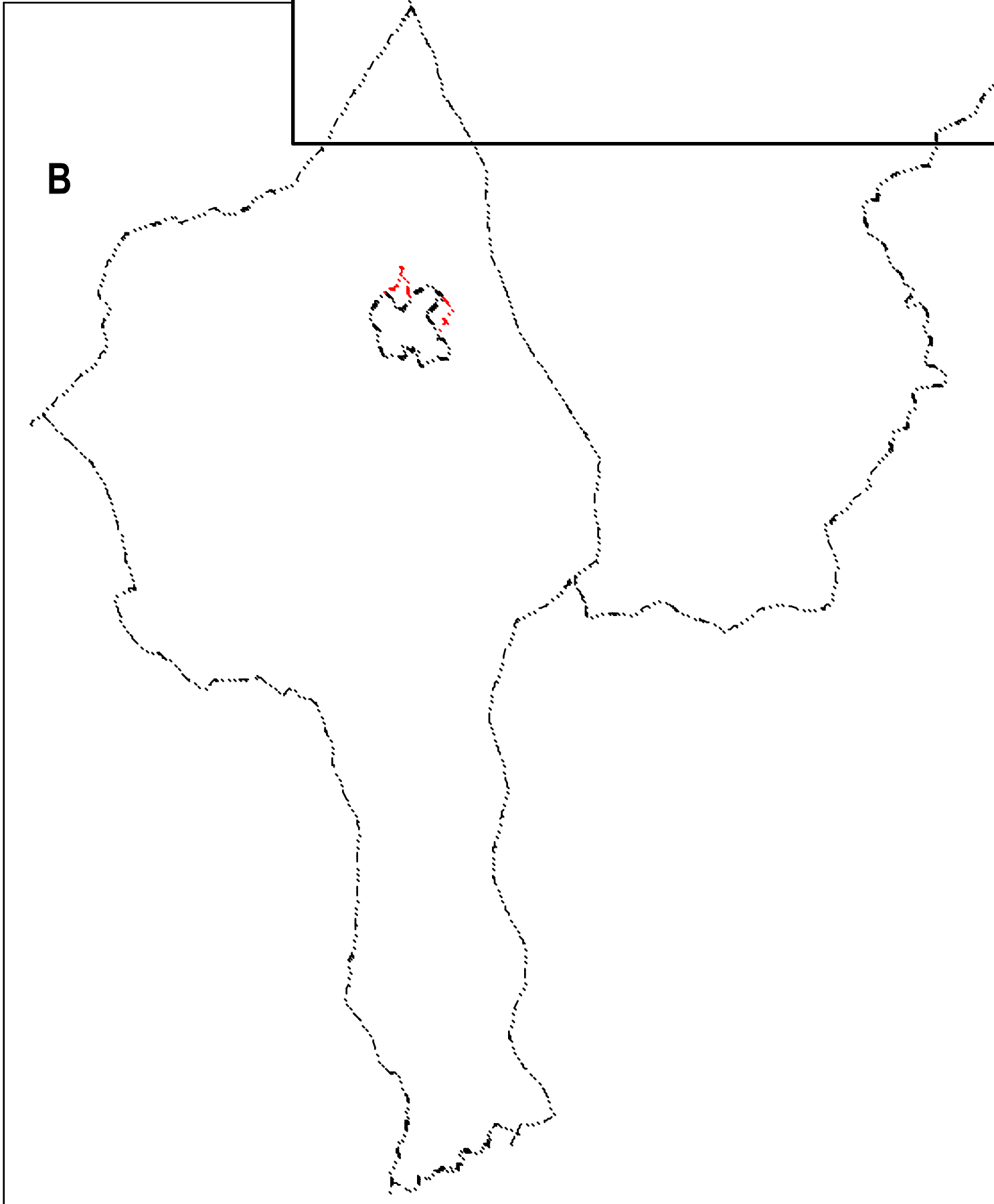
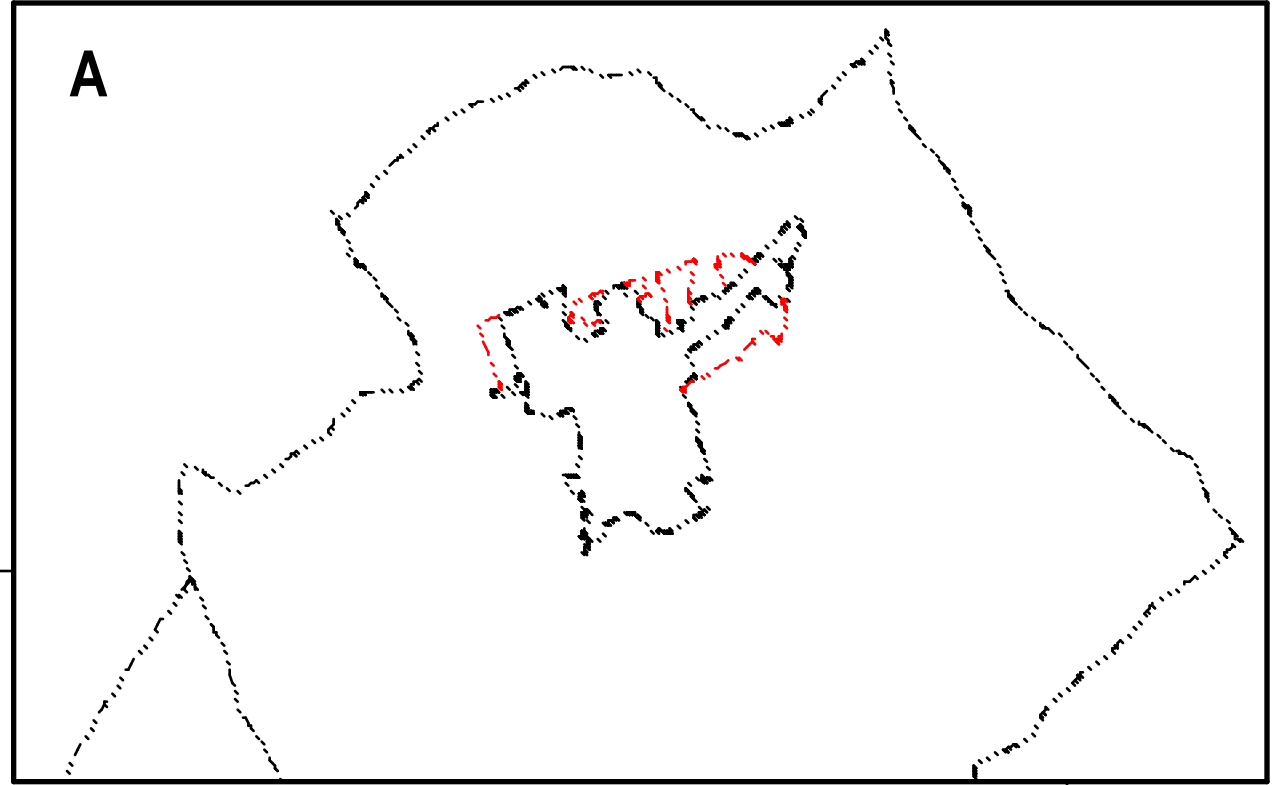
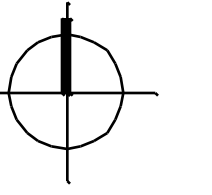


BAKONYSZENTLÁSZLÓ, FENYŐFŐ
Szabályozási terv
M 1:10 000



Jelmagyarázat az SZ-2/B tervlapon

Rajz megnevezése:	Szabályozási terv (külfelület)	Lépték:	M 1:10 000
Megrendelő:	Bakonyszentlászlói Községi Önkormányzat Fenyőfői Községi Önkormányzat 8431 Bakonyszentlászló Vak Botánai u. 1. 8432 Fenyőfő Petőfi S. u. 9.	Dátum:	2004. június
Munka megnevezése:	Bakonyszentlászlói Településrendezési Terv Fenyőfői Településrendezési Terv	Munkaszám:	TH-02-02-10
Feladat tervezője:	Németh Géza	Tervezők:	Leitner Attila, Gyárfás Henriett
TER-HÁLÓ ÉPÍTÉSZ TERVEZŐ, ÉPÍTŐIPARI SZOLGÁLTATÓ ÉS KERESKEDELMI KFT. e-mail: telepulestervez@ter-halo.hu Iroda: 9024 Győr, Baross G. u. 61-63. Tel./Fax:06/96-519-321		Rajzszám:	Sz-2/A
Megjegyzés:	A tervlap a Veszprémi Megyei Földhivatal által 2002. augusztus 30.-án szolgáltatott földhivatali alapterkép alapján készült.		