


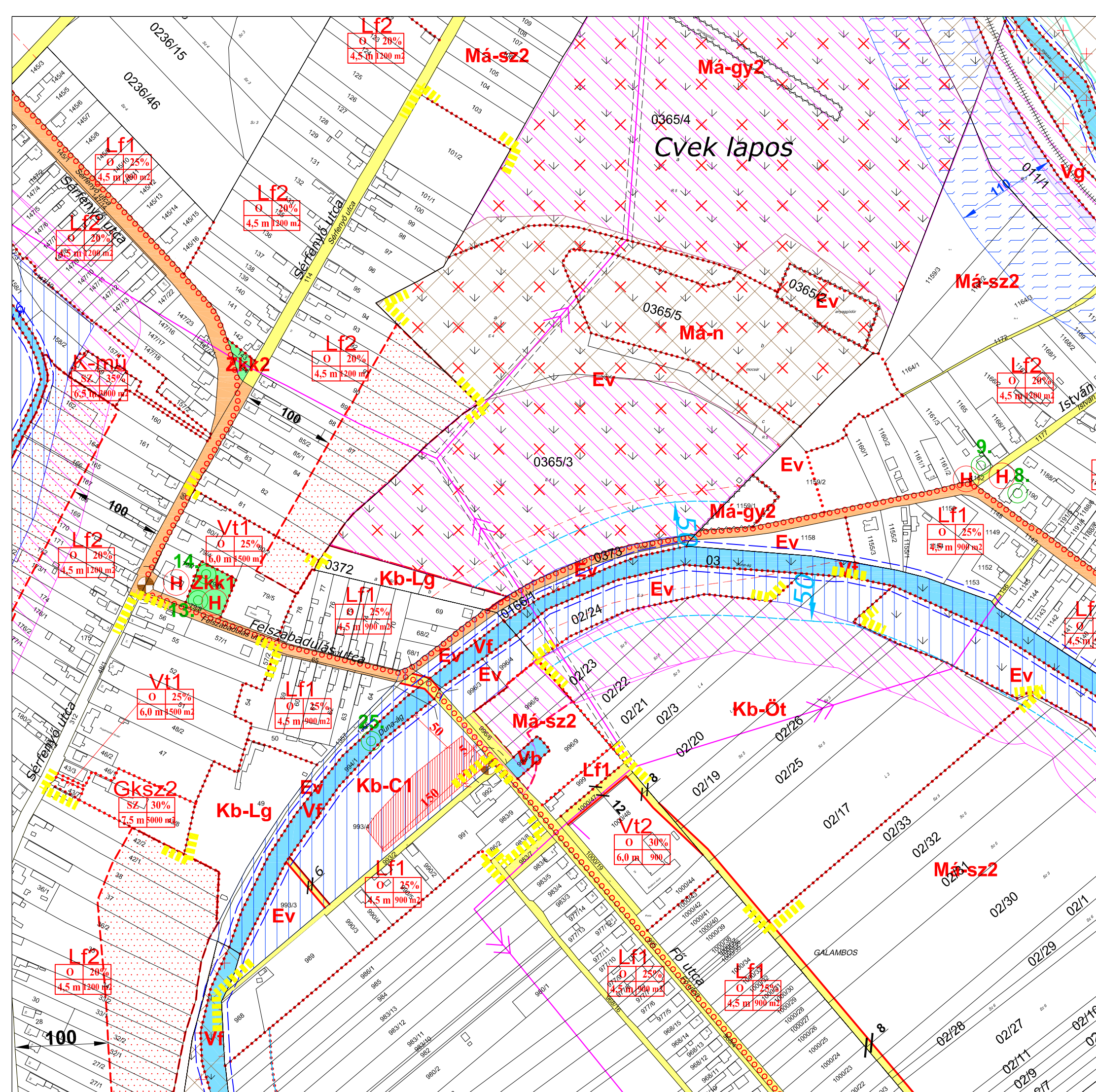
**DUNASZIGET
TELEPÜLÉSRENDEZÉSI TERV
SZABÁLYOZÁSI TERV
M 1 : 4 000
BELTERÜLET**




JELMAGYARÁZAT

 módosítással érintett terület határa

Egyéb jelek magyarázata külön lapon.



Dunasziget Község Önkormányzat Képviselő-testülete 1/2018.(I.4.) önkormányzati rendeletének 1. számú melléklete

REGIOPLAN		Környezet- és Településtervező KFT. 9022 Győr, Újkapu u. 13. Tel./Fax: 96/311-304, 529-751 e-mail: regioplan@regioplan.hu	
Megrendelő neve:	Dunasziget Község Önkormányzata		Munkaszám:
Munka neve:	Dunasziget község településrendezési terv módosítás		Rp.I.164-2
Munkarész neve:	Szabályozási terv		Méretarány:
Rajz címe:	Belterületsszabályozási terv/M		M 1 : 4 000
Felelős településtervező:	Településrendezés társtervező:	Pekterné Szabó Piroska TT1-08-0073	Rajzszám:
Felelős közlekedé:	Felelős közműtervező:	Réder Tibor Tk0-08-0133	SZT-1/M1
Felelős zöldfelületi és tájrendezési tervező:	Felelős közlekedé:	Ferenczi Huba TE-T08-0253 TV-T08-0253	Dokumentálás dátuma:
A tervezési alaptérkép az állami alapadatok felhasználásával készült		Pekterné Szabó Piroska TK-08-0073	2018.01.