





JELMAGYARÁZAT A MÓDOSÍTÁSSAL ÉRINTETT TERÜLETRE

-  módosítással érintett terület határa
- MEGLÉVŐ TERVEZETT TERÜLETFELHASZNÁLÁS**
-  beépítésre nem szánt különleges terület - bányaterület
- EGYÉB**
-  régészeti lelőhely határa
-  vasút védőövezetének határa

**FARÁD
TELEPÜLÉSRENDEZÉSI TERV
MÓDOSÍTÁS**

M 1:10 000



VÉLEMÉNYEZÉSI DOKUMENTÁCIÓ
Farád Község Önkormányzat Képviselő-testülete
.....határozatának 1. számú melléklete

REGIOPLAN		Környezet- és Településtervező KFT. 9022. Győr, Újkapu u. 13. Tel./Fax: 96/311-304, 529-751 e-mail: regioplan@regioplan.hu	
Megrendelő neve: Farád Község Önkormányzata			
Munka neve:	Farád településrendezési terv módosítás	Munkaszám:	Rp. I.149-8
Munkarész neve:	Településszerkezeti terv	Méretarány:	M 1:10 000
Rajz címe:	Területfelhasználási terv (fedvény)	Rajzszám:	TSZ-J/M
Felelős településtervező: <i>Pekkmé Szabó Piroka</i> Pekkmé Szabó Piroka TT1-08-0073		Településrendezés társtervező:	
Felelős közlekedéstervező: <i>Réder Tibor</i> Réder Tibor TK0 08-0133		Felelős táj- és kertépítész tervező: <i>Pekkmé Szabó Piroka</i> Pekkmé Szabó Piroka TK-08-0073	
A tervezési alaptérkép az állami alapadatok felhasználásával készült			