





**JELMAGYARÁZAT A MÓDOSÍTÁSSAL ÉRINTETT TERÜLETRE**

-  módosítással érintett terület határa
-  beépítésre szánt terület határa
-  Gksz gazdasági terület - kereskedelmi, szolgáltató terület
-  Má mezőgazdasági terület

**FARÁD  
TELEPÜLÉSRENDEZÉSI TERV  
MÓDOSÍTÁS**

M 1:10 000



Farád Község Önkormányzat Képviselő-testülete  
..... határozatának 1. számú melléklete

<b>REGIOPLAN</b>		Környezet- és Településtervező KFT. 9022. Győr, Újkapu u. 13. Tel./Fax: 96/311-304, 529-751 e-mail: regioplan@regioplan.hu
Megrendelő neve: Farád Község Önkormányzata		
Munka neve:	Farád településrendezési terv módosítás	Munkaszám: Rp. I.149-6,7
Munkarész neve:	Településszerkezeti terv	Meretarány: M 1:10 000
Rajz címe:	Területfelhasználási terv (fedvény)	Rajzszám: TSZ-J/M
Felelős településtervező: <i>Pekkerme Szabó Piroka</i> Pekkerme Szabó Piroka TTI-08-0073		Felelős településrendezés társtervező:
Felelős közmműtervező: <i>Réder Tibor</i> Réder Tibor Ttkó 08-0133		Felelős táj- és kertépítés tervező: <i>Pekkerme Szabó Piroka</i> Pekkerme Szabó Piroka TK-08-0073
Dokumentálás dátuma: 2016.02.		