


# FARÁD

## Jelmagyarázat

 módosítással érintett terület

### határvonalak

 közigazgatási határ

 belterületi határ


 módosított belterületi határ

 településrész, illetéleg beépítésre nem szánt terület határa

 kényszerű 50,0 m-es védőtávolsága

 választott 50,0 m-es védőtávolsága

 közeli 50,0 m-es védőtávolsága

 állatartató telephely 500,0 m-es védőtávolsága


 közeli zaj határa

### szabályozási elemek

 meglévő szabályozási vonal

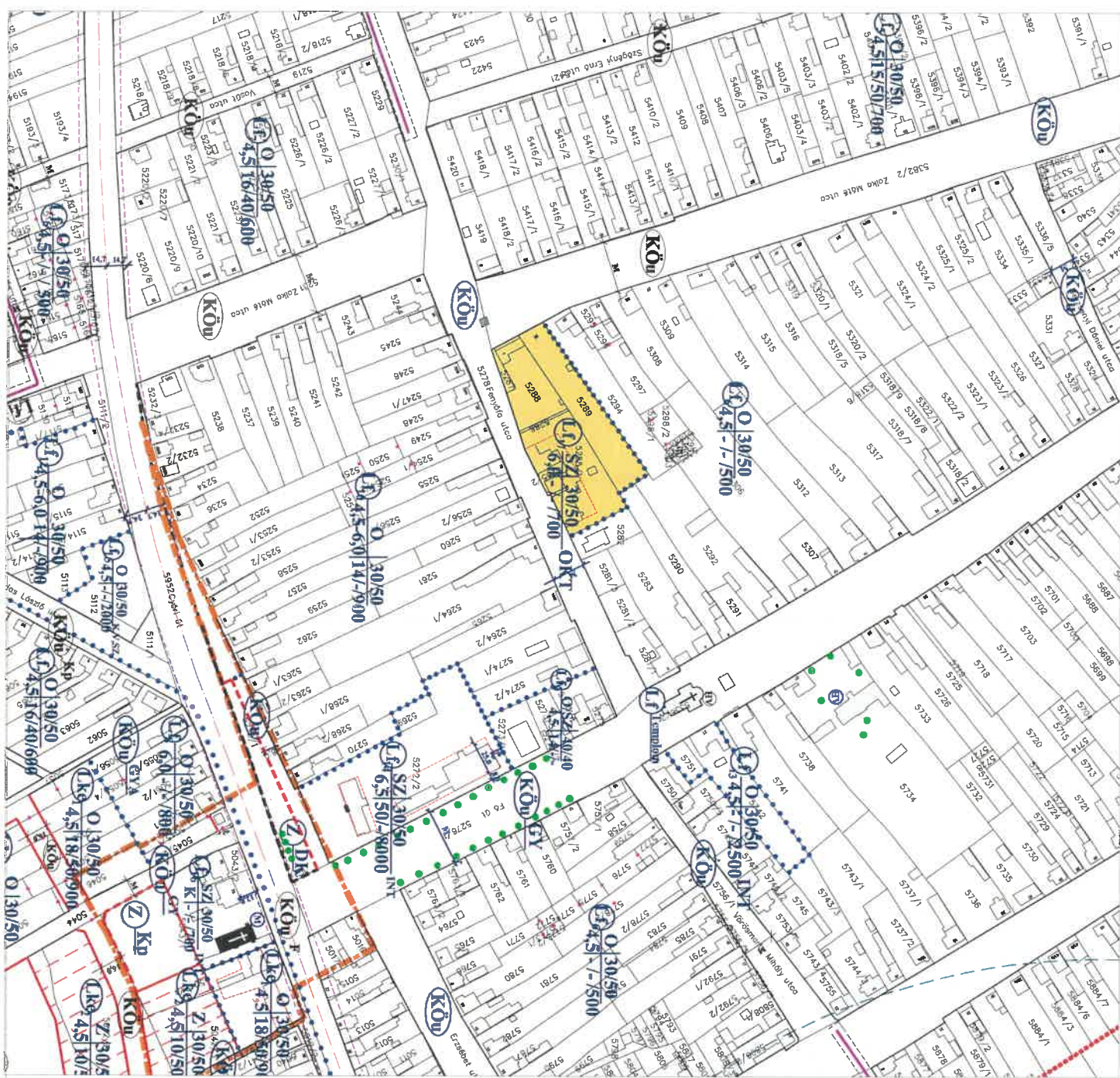
 tervezett szabályozási vonal

 eltérő területfelhassználási elemek határvonalai meglévő

 eltérő területfelhassználási elemek határvonalai tervezett

 övezeti határ

 irányadó telekhatár



Farád Község Képviselő-testülete **13(2017. VI. 27.)** rendeletének melléklete

## REGIOPLÁN

Megnevezés: Farád község Önkormányzata

Működés: Farád településrendezési terv módosítás

Bizottság: Szabályozási terv

Tervező településtervező: Szabályozási és övezeti terv (elődokumentum)

Készítette: Tóth Zoltán

Ellátott: Kádár Miklós

Ellátott: Kádár Miklós

Készítette: Tervezőiroda KFT.  
Táborosi út 11. 2017.02.27.  
e-mail: regioplan@regioplan.hu

Munkaterv: Rpt.149-9

Méretarány: 1:4 000

Kijelölés: SZ-JM4

Dokumentum dátum: 2017.02.

Feladat elnevezése: Farád településrendezési tervének módosítása

Feladat elnevezése: Farád településrendezési tervének módosítása

Feladat elnevezése: Farád településrendezési tervének módosítása