





JELMAGYARÁZAT A MÓDOSÍTÁSSAL ÉRINTETT TERÜLETRE

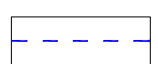
Szabályozási alapelemek

-  módosítással érintett terület határa
-  szabályozási vonal
-  meglévő, megmaradó közterületi határvonal
-  övezeti határvonal

Övezeti jelek

- Lf falusias lakóterület
- Zp közpark
- Ksp különleges sportolási terület
- KÖu közterület
- Kö közműterület

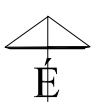
Másodlagos szabályozási elemek

-  javasolt telekhatár

Egyéb szabályozási elemek

-  gyalogút

FERTŐENDRÉD
TELEPÜLÉSRENDEZÉSI TERV
MÓDOSÍTÁS
SZABÁLYOZÁSI TERV
M 1 : 2 000



Fertőendréd Község Önkormányzat Képviselő-testülete
10/2016. (X. 4.) nkormányzati rendeletének melléklete
Melléklet az 5/2005.(VII.27.) önkormányzati rendelethez

REGIOPLAN		Környezet- és Településtervező KFT. 9022 Győr, Újkapu u. 13. Tel./Fax: 96/311-304, 529-751 e-mail: regioplan@regioplan.hu	
Megrendelő neve:	Fertőendréd Község Önkormányzata		
Munka neve:	Fertőendréd község településrendezési terv módosítás	Munkaszám:	Rp.I.267-1
Munkarész neve:	Szabályozási terv	Méretarány:	M 1:2000
Rajz címe:	Szabályozási és övezeti terv/IM	Rajzszám:	SZT/1M/1
Felelős településtervező:	Pekkmé Szabó Piroska	Településrendezés társtervező:	
Felelős közlekedéstervező:	Réder Tibor	Felelős közműtervező:	Ferencki Huba
Felelős zöldfelületi és tájrendezési tervező:	Pekkmé Szabó Piroska	Felelős közlekedéstervező:	Réder Tibor
A tervezési alaptérkép az állami alapadatok felhasználásával készült			