




JELMAGYARÁZAT A MÓDOSÍTÁSSAL ÉRINTETT TERÜLETRE




Szabályozási alapelemek

-  módosítással érintett terület határa
-  szabályozási vonal
-  övezeti határvonal

Övezeti jelek

- Gip ipari terület
- KÖu közterület
- M+Kp országos mellékút kerékpárúttal
- V vízgazdálkodási terület
- Má mezőgazdasági terület

Egyéb szabályozási elemek

-  beültetési kötelezettség területe
-  közút korlátozási területének határa
-  nagy-középnomású földgáz gerincelosztó vezeték és védőtávolsága

FERTŐENDRÉD
TELEPÜLÉSRENDEZÉSI TERV
MÓDOSÍTÁS
SZABÁLYOZÁSI TERV
 M 1 : 2 000



Fertőendréd Község Önkormányzat Képviselő-testülete
 10/2016. (X. 4.) önkormányzati rendeletének melléklete
 Melléklet az 5/2005.(VII.27.) önkormányzati rendelethez

REGIOPLAN		Környezet- és Településtervező KFT. 9022 Győr, Újkapu u. 13. Tel./Fax: 96/311-304, 529-751 e-mail: regioplan@regioplan.hu	
Megrendelő neve: Fertőendréd Község Önkormányzata		Munkaszám: Rp.I.267-1	
Munka neve: Fertőendréd község településrendezési terv módosítás		Méretarány: M 1:2000	
Munkarész neve: Szabályozási terv		Rajzszám: SZT/1M/2	
Rajz címe: Szabályozási és övezeti terv/1M		Dokumentálás dátuma: 2016.10.	
Felelős településtervező: Pekkerné Szabó Piroska TTI-08-0073		Településrendezés társtervező:	
Felelős közlekedéstervező: Réder Tibor Tkö 08-0133		Felelős közműtervező: Ferenczi Huba TE-T08-0253 TV-T08-0253	
		Felelős zöldfelületi és tájrendezési tervező: Pekkerné Szabó Piroska Tkö-08-0073	
A tervezési alaptérkép az állami alapadatok felhasználásával készült			