




JELMAGYARÁZAT A MÓDOSÍTÁSSAL ÉRINTETT TERÜLETRE




Szabályozási alapelemek

-  módosítással érintett terület határa
-  szabályozási vonal
-  övezeti határvonal

Övezeti jelek

- Gip ipari terület
- KÖu közterület
- M+Kp országos mellékút kerékpárúttal
- V vízgazdálkodási terület
- Má mezőgazdasági terület

Egyéb szabályozási elemek

-  beültetési kötelezettség területe
-  közút korlátozási területének határa
-  nagy-középnomású földgáz gerincelosztó vezeték és védőtávolsága

**FERTŐENDRÉD**  
**TELEPÜLÉSRENDEZÉSI TERV**  
**MÓDOSÍTÁS**  
**SZABÁLYOZÁSI TERV**  
 M 1 : 2 000







Fertőendréd Község Önkormányzat Képviselő-testülete  
 10/2016. (X. 4.) önkormányzati rendeletének melléklete  
 Melléklet az 5/2005.(VII.27.) önkormányzati rendelethez

<b>REGIOPLAN</b>		Környezet- és Településtervező KFT. 9022 Győr, Újkapu u. 13. Tel./Fax: 96/311-304, 529-751 e-mail: regioplan@regioplan.hu	
Megrendelő neve: Fertőendréd Község Önkormányzata		Munkaszám: Rp.I.267-1	
Munka neve: Fertőendréd község településrendezési terv módosítás		Méretarány: M 1:2000	
Munkarész neve: Szabályozási terv		Rajzszám: SZT/1M/2	
Rajz címe: Szabályozási és övezeti terv/1M		Dokumentálás dátuma: 2016.10.	
Felelős településtervező: Pekkerné Szabó Piroska TTI-08-0073		Felelős közlekedéstervező: Réder Tibor Tkö 08-0133	
Felelős közlekedéstervező: Réder Tibor Tkö 08-0133		Felelős közlekedéstervező: Ferenczi Huba TE-T08-0253 TV-T08-0253	
Felelős zöldfelületi és tájrendezési tervező: Pekkerné Szabó Piroska Tkö-08-0073		Felelős zöldfelületi és tájrendezési tervező: Pekkerné Szabó Piroska Tkö-08-0073	
A tervezési alaptérkép az állami alapadatok felhasználásával készült			



JELMAGYARÁZAT A MÓDOSÍTÁSSAL ÉRINTETT TERÜLETRE

Szabályozási alapelemek


-  módosítással érintett terület határa
-  szabályozási vonal
-  meglévő, megmaradó közterületi határvonal
-  övezeti határvonal

Övezeti jelek  
 Köu közterület  
 M+Kp országos mellékút kerékpárral

Másodlagos szabályozási elemek

 építési hely

Egyéb szabályozási elemek

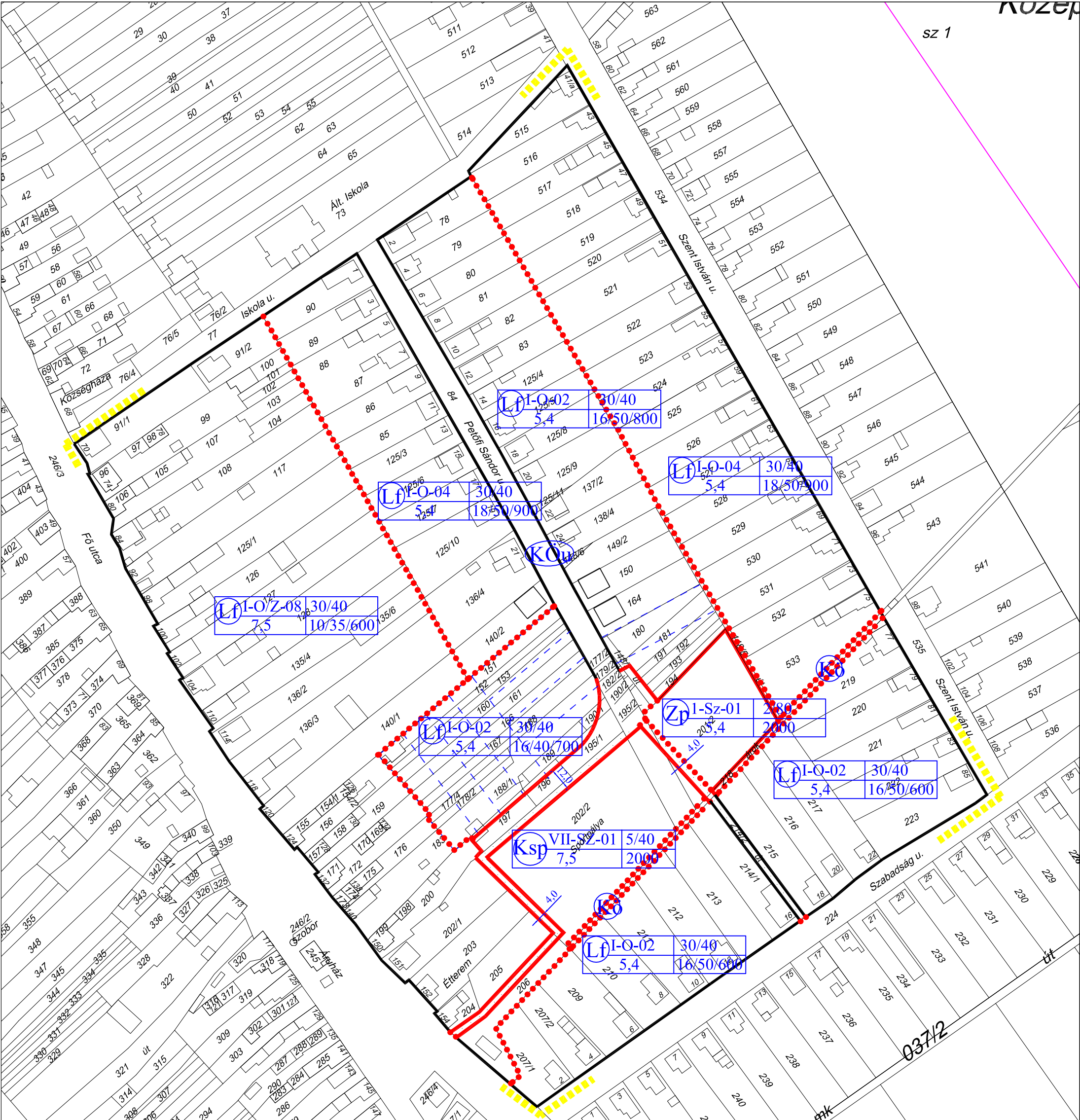
 közút korlátozási területének határa

**FERTŐENDRÉD**  
**TELEPÜLÉSRENDEZÉSI TERV**  
**MÓDOSÍTÁS**  
**SZABÁLYOZÁSI TERV**  
 M 1 : 2 000







Fertőendréd Község Önkormányzat Képviselő-testülete  
 10/2016. (X. 4.) önkormányzati rendeletének melléklete  
 Melléklet az 5/2005.(VII.27.) önkormányzati rendelethez

<b>REGIOPLAN</b>		Környezet- és Településtervező KFT. 9022 Győr, Újkapu u. 13. Tel./Fax: 96/311-304, 529-751 e-mail: regioplan@regioplan.hu	
Megrendelő neve: Fertőendréd Község Önkormányzata		Munkaszám: Rp.I.267-1	
Munka neve: Fertőendréd község településrendezési terv módosítás		Méretarány: M 1:2000	
Munkarész neve: Szabályozási terv		Rajzszám: SZT/1M/3	
Rajz címe: Szabályozási és övezeti terv/1M		Dokumentálás dátuma: 2016.10.	
Felelős településtervező: Pekterné Szabó Piroska TT1-08-0073		Felelős köztervező: Ferenczi Huba	
Felelős közlekedéstervező: Réder Tibor Tkö 08-0133		Felelős zöldfelületi és tájrendezési tervező: Pekterné Szabó Piroska Tk-08-0073	
A tervezési alaptérkép az állami alapadatok felhasználásával készült			



JELMAGYARÁZAT A MÓDOSÍTÁSSAL ÉRINTETT TERÜLETRE

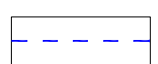
Szabályozási alapelemek

-  módosítással érintett terület határa
-  szabályozási vonal
-  meglévő, megmaradó közterületi határvonal
-  övezeti határvonal

Övezeti jelek

- Lf falusias lakóterület
- Zp közpark
- Ksp különleges sportolási terület
- KÖu közterület
- Kö közműterület

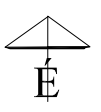
Másodlagos szabályozási elemek

-  javasolt telekhatár

Egyéb szabályozási elemek

-  gyalogút

FERTŐENDRÉD  
TELEPÜLÉSRENDEZÉSI TERV  
MÓDOSÍTÁS  
SZABÁLYOZÁSI TERV  
M 1 : 2 000



Fertőendréd Község Önkormányzat Képviselő-testülete  
10/2016. (X. 4.) nkormányzati rendeletének melléklete  
Melléklet az 5/2005.(VII.27.) önkormányzati rendelethez

<b>REGIOPLAN</b>		Környezet- és Településtervező KFT. 9022 Győr, Újkapu u. 13. Tel./Fax: 96/311-304, 529-751 e-mail: regioplan@regioplan.hu	
Megrendelő neve:	Fertőendréd Község Önkormányzata		
Munka neve:	Fertőendréd község településrendezési terv módosítás	Munkaszám:	Rp.I.267-1
Munkarész neve:	Szabályozási terv	Méretarány:	M 1:2000
Rajz címe:	Szabályozási és övezeti terv/IM	Rajzszám:	SZT/1M/1
Felelős településtervező:	Pekkmé Szabó Piroska	Településrendezés társtervező:	
Felelős közlekedéstervező:	Réder Tibor	Felelős közműtervező:	Ferencki Huba
Felelős zöldfelületi és tájrendezési tervező:	Pekkmé Szabó Piroska	Felelős közlekedéstervező:	Réder Tibor
A tervezési alaptérkép az állami alapadatok felhasználásával készült			