

Természeti értékek:

Gönyű község közigazgatási területét érinti a környezetvédelmi és természetvédelmi miniszter 19/1992. (XI. 6.) KTM rendeletével alapított és a 20/2001 (IX. 21.) KöM rendelettel bővített Pannonhalmi Tájvédelmi körzet területe, a Natura2000 hálózat HUFH20009 kódszámú „Gönyű-homokvidék” elnevezésű kiemelt jelentőségű természet-megőrzési terület, valamint az Országos Ökológiai Hálózat övezete.

Nemzetközi egyezmény alá tartozó területek:

NATURA 2000 kiemelt jelentőségű természet-megőrzési területek

Szigetköz

Érintett hrsz-ek:

02, 03/1, 03/2, 097/2

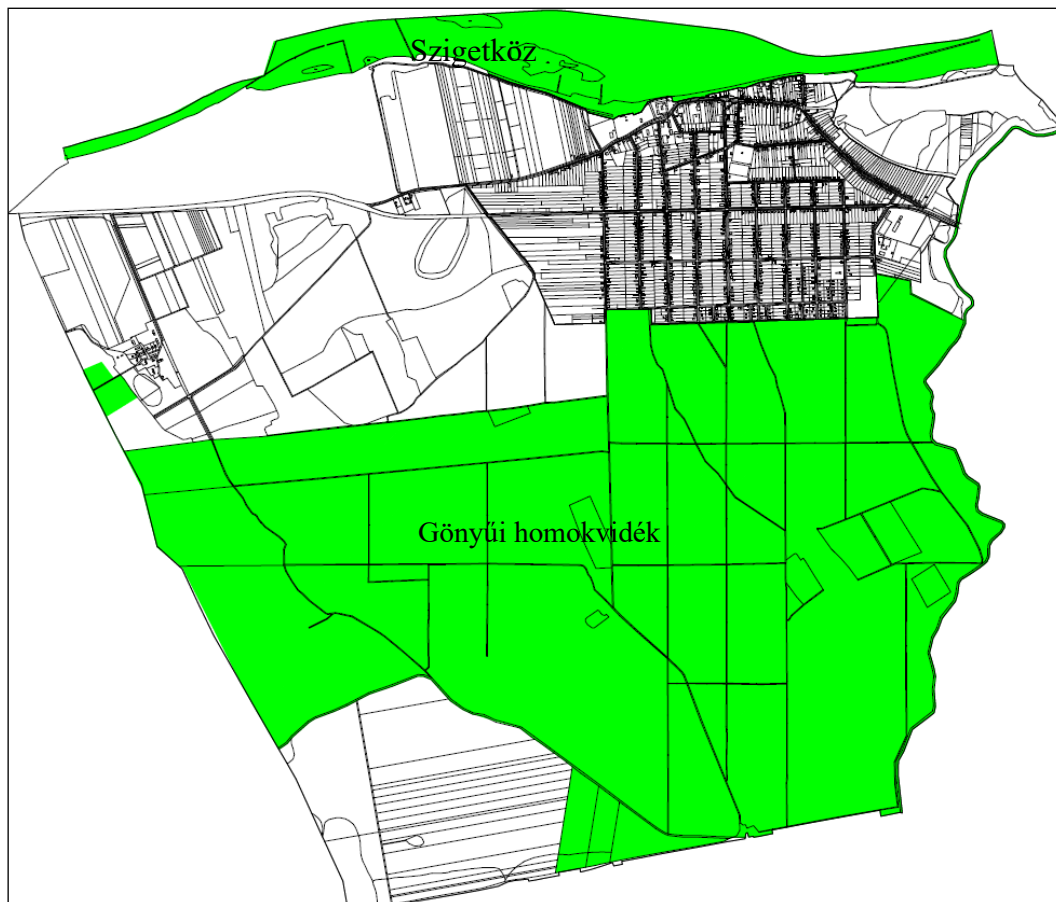
Gönyűi homokvidék

Érintett hrsz-ek:

05, 035, 036, 037, 038, 039/1, 039/2, 040, 041/1, 041/2, 046, 047/1, 047/2, 047/3, 048, 049, 050, 051, 052, 053/1, 053/2, 054,

a Gönyű 064 helyrajzi számból 4,7 ha (az E554922-N265237, E555027-N265282, E555095-N265191, E555131-N265212, E555135-N265208, E555159-N265182, E555198-N265121, E555231-N265081, E555053-N264970, E554937-N265204 EOV koordinátájú töréspontok által meghatározott határvonallal körbezárt terület.

NATURA 2000 kiemelt jelentőségű természet-megőrzési terület: Szigetköz, Gönyűi homokvidék



NATURA 2000 különleges madárvédelmi területek:

Szigetköz
Érintett hrsz-ek:
02, 03/1, 03/2, 097/2

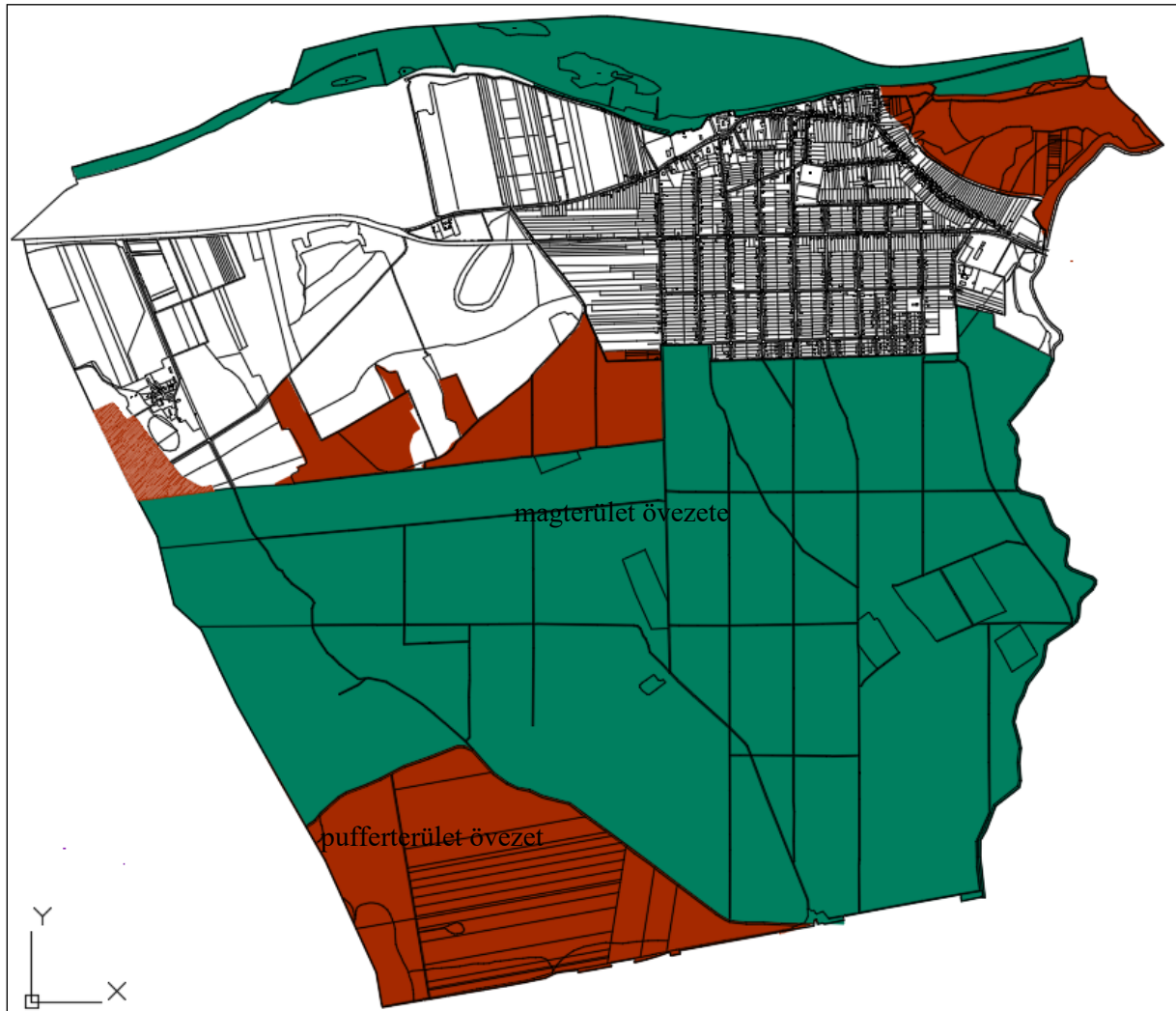


Egyéb területi kijelölések:

Országos ökológiai hálózat

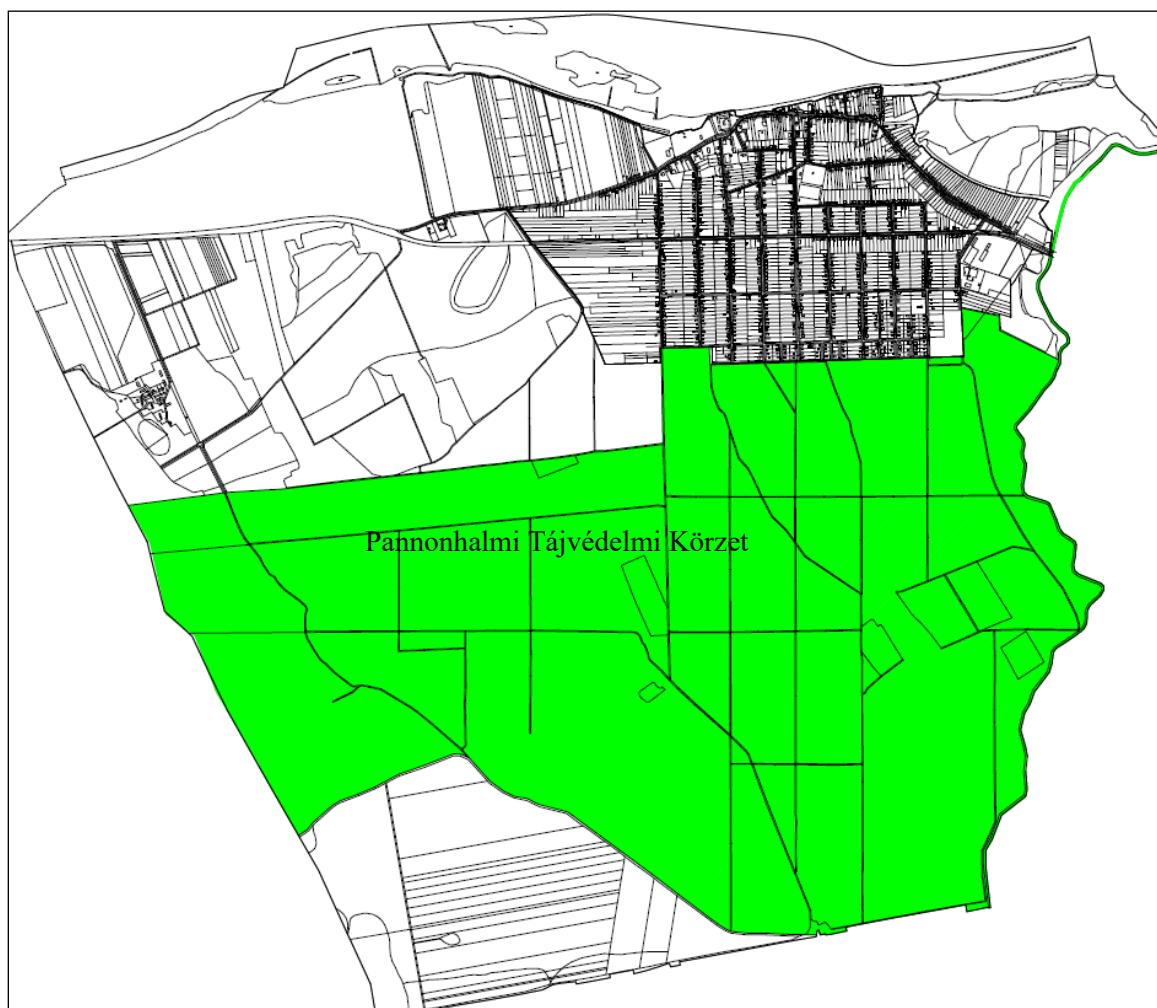
pufferterület övezete

magterület övezete



Védett terület

Pannonhalmi Tájvédelmi Körzet



Természeti terület



Egyedi tájérték

1. Erdő-gyep mozaikok
2. Az Erebe-szigetek erdőrezervátum védőzónájához tartozó terület a Bakony-ér torkolati részén
3. Sokak által látogatott, a Dunára és annak túlsó partjára szép kilátást nyújtó helyszín
4. Mária Terézia által építtetett postakocsi állomás, mely Európában szinte egyedülálló műemlék
5. Barokk, majd klasszicista stílusban átépített katolikus templom
6. Az utca a régi Budapest és Győr közötti főút részét képezte, macskakővel kirakott
7. A keresztre feszített Jézust ábrázoló feszület

