Győr Megyei Jogú Város Önkormányzata
9021 Győr, Városház tér 1.

GYŐR MEGYEI JOGÚ VÁROS
Helyi Építési Szabályzata és Szabályozási Terve (GYÉSZ)

DÁTUM: 2026.03.20

LÉPTÉK: M=1:4000

1

Készült az állami alapadatok felhasználásával. A méretek a helyszínen ellenőrzendők

Jelmagyarázat

A SZABÁLYOZÁS ALAPELEMEI

- Szabályozási vonal (tervezett közterületi telekhatár)
- Szabályozási vonal meglévő telekhatáron
- Szabályozási szélesség
- Építési övezet, övezet határa
- Építési övezet, övezet jele
- Közúti közlekedési terület övezete (KÖu)
- Vasúti közlekedési terület (KÖk)
- Folyóvizek, állóvizek és holtágak, közcélú nyílt csatornák medre és partja (Vv)

Két szintű szabályozás/alsó szint szabályozás

- Építési övezet, övezet jele (felső övezet/alsó övezet)
- Másodlagos szabályozási vonal (meglévő vagy tervezett szabályozási vonal)
- Másodlagos övezethatár

A SZABÁLYOZÁS MÁSODLAGOS ELEMEI

- Kötelező megszüntető jel
  (megj.: Kivételes közterület esetén alkalmazható)
- Javasolt megszüntető jel
- Javasolt telekhatár
- Építési hely
- Eltérő magassággal szabályozott építési hely
- Eltérő magassággal szabályozott építési sáv
- Rendeltetéskorlátozással érintett terület
  (megj.: rendelet szerint)
- Eltérő paraméterekkel szabályozott terület
  (megj.: rendelet szerint)
- Egyedi homlokzatmagassággal szabályozott utcaszakasz
- Űrszelvény/közterület feletti valamint alatti építési hely
- Telek be nem építhető része - speciális 1.
- Terepszint alatti beépítés határa
- A telek be nem építhető része - speciális 2.
- A telek be nem építhető része - általános
- A telek be nem építhető része - speciális 2.
- Kötelezően telepítendő védőzöldsáv
- Telek zöldfelületként kialakítandó/megtartandó része
- Magánút
- Meghatározott méret
- Üzemanyagtöltő állomás elhelyezésére kijelölt terület

EGYÉB SZABÁLYOZÁSI ELEMEK

- Gyalogút
- Kerékpárút
- Belterülethatár - tervezett

EGYÉB TÁJÉKOZTATÓ ELEMEK

- Meglévő szabályozási vonal (közterületet és magánterületet elválasztó meglévő telekhatár)

Közlekedési területek

- Út tengelyvonala
- Vasúti sínpálya tengelyvonala

Vízgazdálkodással érintett területek

- Vízgazdálkodással terhelt telekterület
- Nem bemért vízfelületek
- Felszíni vízelvezetési rendszer rendezetlen szakasza
- Áteresz
- Töltések területe (Vtö)
- Vízgazdálkodási területen belüli erdőterület (Ve)

Különleges beépítésre nem szánt közterületi övezetek

- Burkolt köztér (Kb-Bk)
- Gyalogos prioritású, sétálú utca (Kb-S)
- Fásított köztér (Kb-Fk)
- Lakótelepi közterület (Kb-Ükt)

Zöldterületek

- Zöldterületek (Zkp, Zkk, Ze)

Erdőterületek

- Gazdasági erdőterületek (Eg
- Védelmi erdőterületek (Ev)
- Közjóléti erdőterületek (Ek)
- Honvédelmi erdőterületek (Eho)

ALAPTÉRKÉPI ELEMEK

- Közigazgatási terület határa
- Belterülethatár - meglévő
- Földrészlethatár (telekhatár)
- Helyrajzi szám
- Meglévő építmény

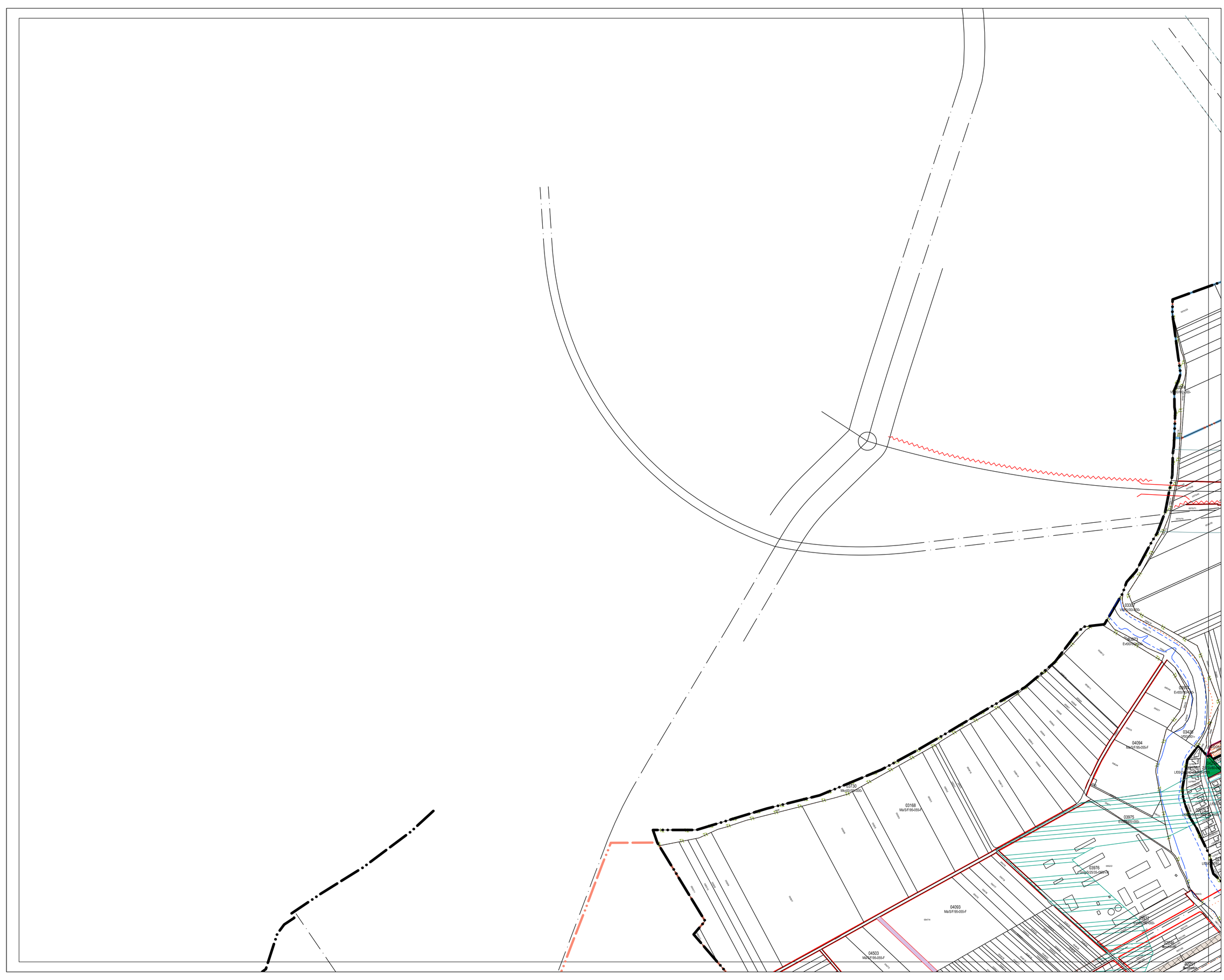

GYŐR MEGYEI JOGÚ VÁROS
Helyi Építési Szabályzata és Szabályozási Terve (GYÉSZ)

Győr Megyei Jogú Város Önkormányzata
9021 Győr, Városház tér 1.

DÁTUM: 2026.03.20
LÉPTÉK: M=1:4000

2

Készült az állami alapadatok felhasználásával. A méretek a helyszínen ellenőrzendők

Jelmagyarázat

A SZABÁLYOZÁS ALAPELEMEI

- Szabályozási vonal (tervezett közterületi telekhatár)
- Szabályozási vonal meglévő telekhatáron
- Szabályozási szélesség
- Építési övezet, övezet határa
- Ukp 20 Építési övezet, övezet jele
- Közúti közlekedési terület övezete (KÖu)
- Vasúti közlekedési terület (KÖk)
- Folyóvízek, állóvizek és holtágak, közcélú nyílt csatornák medre és partja (Vv)

Két szintű szabályozás/alsó szint szabályozás

- KÖu/Vf Építési övezet, övezet jele (felső övezet/alsó övezet)
- Másodlagos szabályozási vonal (meglévő vagy tervezett szabályozási vonal)
- Másodlagos övezethatár

A SZABÁLYOZÁS MÁSODLAGOS ELEMEI

- Kötelező megszüntető jel
  (megj.: kivételes közterület esetén alkalmazható)
- Javasolt megszüntető jel
- Javasolt telekhatár
- Építési hely
- Eltérő magassággal szabályozott építési hely
- Eltérő magassággal szabályozott építési sáv
- Rendeltetéskorlátozással érintett terület
  (megj.: rendelet szerint)
- Eltérő paraméterekkel szabályozott terület
  (megj.: rendelet szerint)
- Egyedi homlokzatmagassággal szabályozott utcaszakasz
- Űrszelvény/közterület feletti valamint alatti építési hely
- Telek be nem építhető része - speciális 1.
- Terepszint alatti beépítés határa
- A telek be nem építhető része - speciális 2.
- A telek be nem építhető része - általános
- A telek be nem építhető része - speciális 2.
- Kötelezően telepítendő védőzöldsáv
- Telek zöldfelületként kialakítandó/megtartandó része
- Magánút
- Meghatározott méret
- Üzemanyagtöltő állomás elhelyezésére kijelölt terület

EGYÉB SZABÁLYOZÁSI ELEMEK

- Gyalogút
- Kerékpárút
- Belterülethatár - tervezett

EGYÉB TÁJÉKOZTATÓ ELEMEK

- Meglévő szabályozási vonal (közterületet és magánterületet elválasztó meglévő telekhatár)

Közlekedési területek

- Út tengelyvonala
- Vasúti sínpálya tengelyvonala

Vízgazdálkodással érintett területek

- Vízgazdálkodással terhelt telekterület
- Nem bemért vízfelületek
- Felszíni vízelvezetési rendszer rendezetlen szakasza
- Áteresz
- Töltések területe (Vtö)
- Vízgazdálkodási területen belüli erdőterület (Ve)

Különleges beépítésre nem szánt közterület övezetek

- Burkolt köztér (Kb-Bt)
- Gyalogos prioritású, sétálú utca (Kb-S)
- Fásított köztér (Kb-Fk)
- Lakótelepi közterület (Kb-Ükt)

Zöldterületek

- Zöldterületek (Zkp, Zkk, Ze)

Erdőterületek

- Gazdasági erdőterületek (Eg
- Védelmi erdőterületek (Ev)
- Közjóléti erdőterületek (Ek)
- Honvédelmi erdőterületek (Eho)

ALAPTÉRKÉPI ELEMEK

- Közigazgatási terület határa
- Belterülethatár - meglévő
- Földrészlethatár (telekhatár)
- Helyrajzi szám
- Meglévő építmény

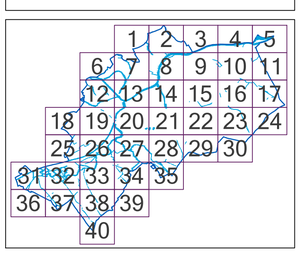

Győr Megyei Jogú Város Önkormányzata
9021 Győr, Városház tér 1.

GYŐR MEGYEI JOGÚ VÁROS
Helyi Építési Szabályzata és Szabályozási Terve (GYÉSZ)

DÁTUM: 2026.03.20

LÉPTÉK: M=1:4000

3

Készült az állami alapadatok felhasználásával. A méretek a helyszínen ellenőrzendők

Jelmagyarázat

A SZABÁLYOZÁS ALAPELEMEI

- Szabályozási vonal (tervezett közterületi telekhatár)
- Szabályozási vonal meglévő telekhatáron
- Szabályozási szélesség
- Építési övezet, övezet határa
- Ukp 20 Építési övezet, övezet jele
- Közúti közlekedési terület övezete (KÖu)
- Vasúti közlekedési terület (KÖk)
- Folyóvizek, állóvizek és holtágak, közcélú nyílt csatornák medre és partja (Vv)

Két szintű szabályozás/alsó szint szabályozás

- KÖu/vf Építési övezet, övezet jele (felső övezet/alsó övezet)
- Másodlagos szabályozási vonal (meglévő vagy tervezett szabályozási vonal)
- Másodlagos övezethatár

A SZABÁLYOZÁS MÁSODLAGOS ELEMEI

- Kötelező megszüntető jel
  (megj.: kivételes közterület esetén alkalmazható)
- Javasolt megszüntető jel
- Javasolt telekhatár
- Építési hely
- Eltérő magassággal szabályozott építési hely
- Eltérő magassággal szabályozott építési sáv
- Rendeltetéskorlátozással érintett terület
  (megj.: rendelet szerint)
- Eltérő paraméterekkel szabályozott terület
  (megj.: rendelet szerint)
- Egyedi homlokzatmagassággal szabályozott utcaszakasz
- Ürszelvény/közterület feletti valamint alatti építési hely
- Telek be nem építhető része - speciális 1.
- Terepszint alatti beépítés határa
- A telek be nem építhető része - speciális 2.
- A telek be nem építhető része - általános
- A telek be nem építhető része - speciális 2.
- Kötelezően telepítendő védőzöldsáv
- Telek zöldfelületként kialakítandó/megtartandó része
- Magánút
- Meghatározott méret
- A Üzemanyagtöltő állomás elhelyezésére kijelölt terület

EGYÉB SZABÁLYOZÁSI ELEMEK

- Gyalogút
- Kerékpárút
- Belterülethatár - tervezett

EGYÉB TÁJÉKOZTATÓ ELEMEK

- Meglévő szabályozási vonal (közterületet és magánterületet elválasztó meglévő telekhatár)

Közlekedési területek

- Út tengelyvonala
- Vasúti sínpálya tengelyvonala

Vízgazdálkodással érintett területek

- Vízgazdálkodással terhelt telekterület
- Nem bemért vízfelületek
- Felszíni vízelvezetési rendszer rendezetlen szakasza
- Áteresz
- Töltések területe (Vtö)
- Vízgazdálkodási területen belüli erdőterület (Ve)

Különleges beépítésre nem szánt közterületi övezetek

- Burkolt köztér (Kb-Bt)
- Gyalogos prioritású, sétáló utca (Kb-S)
- Fásított köztér (Kb-Fk)
- Lakótelepi közterület (Kb-Ükt)

Zöldterületek

- Zöldterületek (Zkp, Zkk, Ze)

Erdőterületek

- Gazdasági erdőterületek (Eg
- Védelmi erdőterületek (Ev)
- Közjóléti erdőterületek (Ek)
- Honvédelmi erdőterületek (Eho)

ALAPTÉRKÉPI ELEMEK

- Közigazgatási terület határa
- Belterülethatár - meglévő
- Földrészlethatár (telekhatár)
- 07287/1 Helyrajzi szám
- Meglévő építmény

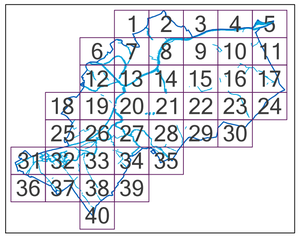

Győr Megyei Jogú Város Önkormányzata
9021 Győr, Városház tér 1.

GYŐR MEGYEI JOGÚ VÁROS
Helyi Építési Szabályzata és Szabályozási Terve (GYÉSZ)

DÁTUM: 2026.03.20

LÉPTÉK: M=1:4000

4

Készült az állami alapadatok felhasználásával. A méretek a helyszínen ellenőrzendők

Jelmagyarázat

A SZABÁLYOZÁS ALAPELEMEI

- Szabályozási vonal (tervezett közterületi telekhatár)
- Szabályozási vonal meglévő telekhatáron
- Szabályozási szélesség
- Építési övezet, övezet határa
- Ukg:20 Építési övezet, övezet jele
- Közúti közlekedési terület övezete (KÖu)
- Vasúti közlekedési terület (KÖk)
- Folyóvizek, állóvizek és holtágak, közcélú nyílt csatornák medre és partja (Vv)

Két szintű szabályozás/alsó szint szabályozás

- KÖu/Vf Építési övezet, övezet jele (felső övezet/alsó övezet)
- Másodlagos szabályozási vonal (meglévő vagy tervezett szabályozási vonal)
- Másodlagos övezethatár

A SZABÁLYOZÁS MÁSODLAGOS ELEMEI

- Kötelező megszüntető jel
  (megj.: kivételes közterület esetén alkalmazható)
- Javasolt megszüntető jel
- Javasolt telekhatár
- Építési hely
- Eltérő magassággal szabályozott építési hely
- Eltérő magassággal szabályozott építési sáv
- Rendeltetéskorlátozással érintett terület
  (megj.: rendelet szerinti)
- Eltérő paraméterekkel szabályozott terület
  (megj.: rendelet szerinti)
- Egyedi homlokzatmagassággal szabályozott utcaszakasz
- Űrszelvény/közterület feletti valamint alatti építési hely
- Telek be nem építhető része - speciális 1.
- Terepszint alatti beépítés határa
- A telek be nem építhető része - speciális 2.
- A telek be nem építhető része - általános
- A telek be nem építhető része - speciális 2.
- Kötelezően telepítendő védőzöldsáv
- Telek zöldfelületként kialakítandó/megtartandó része
- Magánút
- Meghatározott méret
- Üzemanyagtöltő állomás elhelyezésére kijelölt terület

EGYÉB SZABÁLYOZÁSI ELEMEK

- Gyalogút
- Kerékpárút
- Belterülethatár - tervezett

EGYÉB TÁJÉKOZTATÓ ELEMEK

- Meglévő szabályozási vonal (közterületet és magánterületet elválasztó meglévő telekhatár)

Közlekedési területek

- Út tengelyvonala
- Vasúti sínpálya tengelyvonala

Vízgazdálkodással érintett területek

- Vízgazdálkodással terhelt telekterület
- Nem bemért vízfelületek
- Felszíni vízelvezetési rendszer rendezetlen szakasza
- Áteresz
- Töltések területe (Vtö)
- Vízgazdálkodási területen belüli erdőterület (Ve)

Különleges beépítésre nem szánt közterületi övezetek

- Burkolt köztér (Kb-Bt)
- Gyalogos prioritású, sétáló utca (Kb-S)
- Fásított köztér (Kb-Fk)
- Lakótelepi közterület (Kb-Ükt)

Zöldterületek

- Zöldterületek (Zkp, Zkk, Ze)

Erdőterületek

- Gazdasági erdőterületek (Eg
- Védelmi erdőterületek (Ev)
- Közjóléti erdőterületek (Ek)
- Honvédelmi erdőterületek (Eho)

ALAPTÉRKÉPI ELEMEK

- Közigazgatási terület határa
- Belterülethatár - meglévő
- Földrészlethatár (telekhatár)
- Helyrajzi szám
- Meglévő építmény

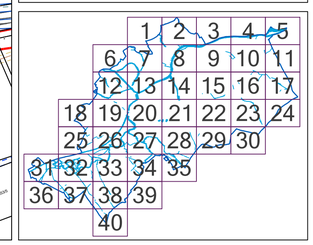

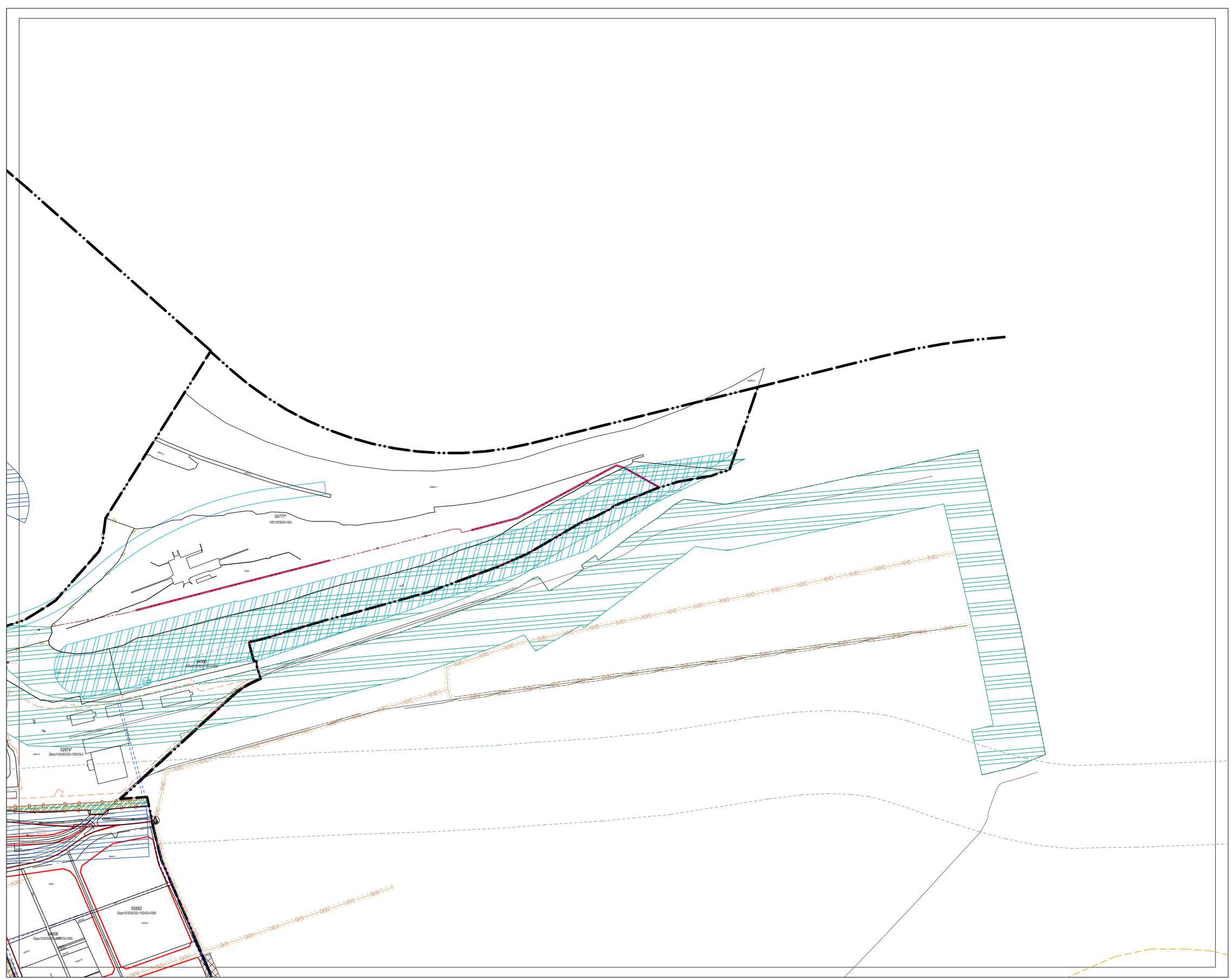

Győr Megyei Jogú Város Önkormányzata
9021 Győr, Városház tér 1.

GYŐR MEGYEI JOGÚ VÁROS
Helyi Építési Szabályzata és Szabályozási Terve (GYÉSZ)

DÁTUM: 2026.03.20

LÉPTÉK: M=1:4000

5

Készült az állami alapadatok felhasználásával. A méretek a helyszínen ellenőrzendők

Jelmagyarázat

A SZABÁLYOZÁS ALAPELEMEI

- Szabályozási vonal (tervezett közterületi telekhatár)
- Szabályozási vonal meglévő telekhatáron
- Szabályozási szélesség
- Építési övezet, övezet határa
- Építési övezet, övezet jele
- Közúti közlekedési terület övezete (KÖu)
- Vasúti közlekedési terület (KÖk)
- Folyóvizek, állóvizek és holtágak, közcélú nyílt csatornák medre és partja (Vv)

Két szintű szabályozás/alsó szint szabályozás

- Építési övezet, övezet jele (felső övezet/alsó övezet)
- Másodlagos szabályozási vonal (meglévő vagy tervezett szabályozási vonal)
- Másodlagos övezethatár

A SZABÁLYOZÁS MÁSODLAGOS ELEMEI

- Kötelező megszüntető jel
  (megj.: Kivételes közterület esetén alkalmazható)
- Javasolt megszüntető jel
- Javasolt telekhatár
- Építési hely
- Eltérő magassággal szabályozott építési hely
- Eltérő magassággal szabályozott építési sáv
- Rendeltetéskorlátozással érintett terület
  (megj.: rendeltét szerinti)
- Eltérő paraméterekkel szabályozott terület
  (megj.: rendeltét szerinti)
- Egyedi homlokzatmagassággal szabályozott utcaszakasz
- Űrszelvény/közterület feletti valamint alatti építési hely
- Telek be nem építhető része - speciális 1.
- Terepszint alatti beépítés határa
- A telek be nem építhető része - speciális 2.
- A telek be nem építhető része - általános
- A telek be nem építhető része - speciális 2.
- Kötelezően telepítendő védőzöldsáv
- Telek zöldfelületként kialakítandó/megtartandó része
- Magánút
- Meghatározott méret
- Üzemanyagtöltő állomás elhelyezésére kijelölt terület

EGYÉB SZABÁLYOZÁSI ELEMEK

- Gyalogút
- Kerékpárút
- Belterülethatár - tervezett

EGYÉB TÁJÉKOZTATÓ ELEMEK

- Meglévő szabályozási vonal (közterületet és magánterületet elválasztó meglévő telekhatár)

Közlekedési területek

- Út tengelyvonala
- Vasúti sínpálya tengelyvonala

Vízgazdálkodással érintett területek

- Vízgazdálkodással terhelt telekterület
- Nem bemért vízfelületek
- Felszíni vízelvezetési rendszer rendezetlen szakasza
- Áteresz
- Töltések területe (Vtö)
- Vízgazdálkodási területen belüli erdőterület (Ve)

Különleges beépítésre nem szánt közterületi övezetek

- Burkolt köztér (Kb-Bt)
- Gyalogos prioritású, sétálú utca (Kb-S)
- Fásított köztér (Kb-Fk)
- Lakótelepi közterület (Kb-Ükt)

Zöldterületek

- Zöldterületek (Zkp, Zkk, Ze)

Erdőterületek

- Gazdasági erdőterületek (Eg
- Védelmi erdőterületek (Ev)
- Közjóléti erdőterületek (Ek)
- Honvédelmi erdőterületek (Eho)

ALAPTÉRKÉPI ELEMEK

- Közigazgatási terület határa
- Belterülethatár - meglévő
- Földrészlethatár (telekhatár)
- Helyrajzi szám
- Meglévő építmény

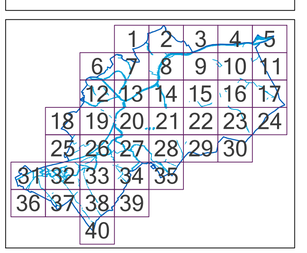

GYŐR MEGYEI JOGÚ VÁROS
Helyi Építési Szabályzata és Szabályozási Terve (GYÉSZ)

Győr Megyei Jogú Város Önkormányzata
9021 Győr, Városház tér 1.

DÁTUM: 2026.03.20
LÉPTÉK: M=1:4000

6

Készült az állami alapadatok felhasználásával. A méretek a helyszínen ellenőrzendők

Jelmagyarázat

A SZABÁLYOZÁS ALAPELEMEI

- Szabályozási vonal (tervezett közterületi telekhatár)
- Szabályozási vonal meglévő telekhatáron
- Szabályozási szélesség
- Építési övezet, övezet határa
- Ukp 26 Építési övezet, övezet jele
- Közúti közlekedési terület övezete (KÖu)
- Vasúti közlekedési terület (KÖk)
- Folyóvizek, állóvizek és holtágak, közcélú nyílt csatornák medre és partja (Vv)

Két szintű szabályozás/alsó szint szabályozás

- KÖu/vf Építési övezet, övezet jele (felső övezet/alsó övezet)
- Másodlagos szabályozási vonal (meglévő vagy tervezett szabályozási vonal)
- Másodlagos övezethatár

A SZABÁLYOZÁS MÁSODLAGOS ELEMEI

- Kötelező megszüntető jel
  (megj.: Kivételes közterület esetén alkalmazható)
- Javasolt megszüntető jel
- Javasolt telekhatár
- Építési hely
- Eltérő magassággal szabályozott építési hely
- Eltérő magassággal szabályozott építési sáv
- Rendeltetéskorlátozással érintett terület
  (megj.: rendeletí szerinti)
- Eltérő paraméterekkel szabályozott terület
  (megj.: rendeletí szerinti)
- Egyedi homlokzatmagassággal szabályozott utcaszakasz
- Űrszelvény/közterület feletti valamint alatti építési hely
- Telek be nem építhető része - speciális 1.
- Terepszint alatti beépítés határa
- A telek be nem építhető része - speciális 2.
- A telek be nem építhető része - általános
- A telek be nem építhető része - speciális 2.
- Kötelezően telepítendő védőzöldsáv
- Telek zöldfelületként kialakítandó/megtartandó része
- Magánút
- Meghatározott méret
- Üzemanyagtöltő állomás elhelyezésére kijelölt terület

EGYÉB SZABÁLYOZÁSI ELEMEK

- Gyalogút
- Kerékpárút
- Belterülethatár - tervezett

EGYÉB TÁJÉKOZTATÓ ELEMEK

- Meglévő szabályozási vonal (közterületet és magánterületet elválasztó meglévő telekhatár)

Közlekedési területek

- Út tengelyvonala
- Vasúti sínpálya tengelyvonala

Vízgazdálkodással érintett területek

- Vízgazdálkodással terhelt telekterület
- Nem bemért vízfelületek
- Felszíni vízelvezetési rendszer rendezetlen szakasza
- Áteresz
- Töltések területe (Vtö)
- Vízgazdálkodási területen belüli erdőterület (Ve)

Különleges beépítésre nem szánt közterületi övezetek

- Burkolt köztér (Kb-Bt)
- Gyalogos prioritású, sétálú utca (Kb-S)
- Fásított köztér (Kb-Fk)
- Lakótelepi közterület (Kb-Ükt)

Zöldterületek

- Zöldterületek (Zkp, Zkk, Ze)

Erdőterületek

- Gazdasági erdőterületek (Eg
- Védelmi erdőterületek (Ev)
- Közjóléti erdőterületek (Ek)
- Honvédelmi erdőterületek (Eho)

ALAPTÉRKÉPI ELEMEK

- Közigazgatási terület határa
- Belterülethatár - meglévő
- Földrészlethatár (telekhatár)
- Helyrajzi szám
- Meglévő építmény

GYŐR MEGYEI JOGÚ VÁROS
Helyi Építési Szabályzata és Szabályozási Terve (GYÉSZ)

Győr Megyei Jogú Város Önkormányzata
9021 Győr, Városház tér 1.

DÁTUM: 2026.03.20

LÉPTÉK: M=1:4000

7

Készült az állami alapadatok felhasználásával. A méretek a helyszínen ellenőrzendők

Jelmagyarázat

A SZABÁLYOZÁS ALAPELEMEI

- Szabályozási vonal (tervezett közterületi telekhatár)
- Szabályozási vonal meglévő telekhatáron
- Szabályozási szélesség
- Építési övezet, övezet határa
- Építési övezet, övezet jele
- Közúti közlekedési terület övezete (KÖ$_{kl}$)
- Vasúti közlekedési terület (KÖk)
- Folyóvizek, állóvizek és holtágak, közcélú nyílt csatornák medre és partja (Vv)

Két szintű szabályozás/alsó szint szabályozás

- Építési övezet, övezet jele (felső övezet/alsó övezet)
- Másodlagos szabályozási vonal (meglévő vagy tervezett szabályozási vonal)
- Másodlagos övezethatár

A SZABÁLYOZÁS MÁSODLAGOS ELEMEI

- Kötelező megszüntető jel
  (Hegy.: Kondóly közterület esetén alkalmazható)
- Javasolt megszüntető jel
- Javasolt telekhatár
- Építési hely
- Eltérő magassággal szabályozott építési hely
- Eltérő magassággal szabályozott építési sáv
- Rendeltetéskorlátozással érintett terület
  (Hegy.: rendeltet szerinti)
- Eltérő paraméterekkel szabályozott terület
  (Hegy.: rendeltet szerinti)
- Egyedi homlokzatmagassággal szabályozott utcaszakasz
- Üzselvény/közterület feletti valamint alatti építési hely
- Telek be nem építhető része - speciális 1.
- Terepszint alatti beépítés határa
- A telek be nem építhető része - speciális 2.
- A telek be nem építhető része - általános
- A telek be nem építhető része - speciális 2.
- Kötelezően telepítendő védőzöldsáv
- Telek zöldfelületként kialakítandó/megtartandó része
- Magánút
- Meghatározott méret
- Üzemanyagtöltő állomás elhelyezésére kijelölt terület

EGYÉB SZABÁLYOZÁSI ELEMEK

- Gyalogút
- Kerékpárút
- Beépítésre szánt terület - tervezett

EGYÉB TÁJÉKOZTATÓ ELEMEK

- Meglévő szabályozási vonal (közterületet és magánterületet elválasztó meglévő telekhatár)

Közlekedési területek

- Út tengelyvonala
- Vasúti sínpálya tengelyvonala

Vízgazdálkodással érintett területek

- Vízgazdálkodással terhelt területek
- Nem bemért vízfelületek
- Felszíni vízelvezetési rendszer rendezetlen szakasza
- Áteresz
- Töltések területe (Vtö)
- Vízgazdálkodási területen belüli erdőterület (Ve)

Különleges beépítésre nem szánt közterületi övezetek

- Burkolt köztér (Kb-Bt)
- Gyalogos prioritású, sétálú utca (Kb-S)
- Fásított köztér (Kb-Fk)
- Lakótelepi közterület (Kb-Ükt)

Zöldterületek

- Zöldterületek (Zkp, Zkk, Ze)

Erdőterületek

- Gazdasági erdőterületek (Eg
- Védelmi erdőterületek (Ev)
- Közjóléti erdőterületek (Ek)
- Honvédelmi erdőterületek (Eho)

ALAPTÉRKÉPI ELEMEK

- Közigazgatási terület határa
- Belterülethatár - meglévő
- Földrészlethatár (telekhatár)
- Helyrajzi szám
- Meglévő építmény

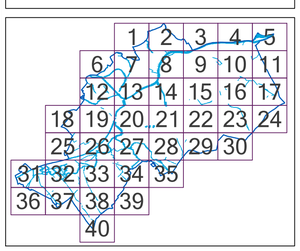

GYŐR MEGYEI JOGÚ VÁROS
Helyi Építési Szabályzata és Szabályozási Terve (GYÉSZ)

Győr Megyei Jogú Város Önkormányzata
9021 Győr, Városház tér 1.

DÁTUM: 2026.03.20

LÉPTÉK: M=1:4000

8

Készült az állami alapadatok felhasználásával. A méretek a helyszínen ellenőrzendők

Jelmagyarázat

A SZABÁLYOZÁS ALAPELEMEI

- Szabályozási vonal (tervezett közterületi telekhatár)
- Szabályozási vonal meglévő telekhatáron
- Szabályozási szélesség
- Építési övezet, övezet határa
- Ua 2E — Építési övezet, övezet jele
- Közúti közlekedési terület övezete (KÖu)
- Vasúti közlekedési terület (KÖk)
- Folyóvizek, állóvizek és holtágak, közcélú nyílt csatornák medre és partja (Vv)

Két szintű szabályozás/alsó szint szabályozás

- KÖu/Vf — Építési övezet, övezet jele (felső övezet/alsó övezet)
- Másodlagos szabályozási vonal (meglévő vagy tervezett szabályozási vonal)
- Másodlagos övezethatár

A SZABÁLYOZÁS MÁSODLAGOS ELEMEI

- Kötelező megszüntető jel
  (nyíg.: kivételes közterület esetén alkalmazható)
- Javasolt megszüntető jel
- Javasolt telekhatár
- Építési hely
- Eltérő magassággal szabályozott építési hely
- Eltérő magassággal szabályozott építési sáv
- Rendeltetéskorlátozással érintett terület
  (nyíg.: rendelet szerint)
- Eltérő paraméterekkel szabályozott terület
  (nyíg.: rendelet szerint)
- Egyedi homlokzatmagassággal szabályozott utcaszakasz
- Úrszelvény/közterület feletti valamint alatti építési hely
- Telek be nem építhető része - speciális 1.
- Terepszint alatti beépítés határa
- A telek be nem építhető része - speciális 2.
- A telek be nem építhető része - általános
- A telek be nem építhető része - speciális 2.
- Kötelezően telepítendő védőerdősáv
- Telek zöldfelületként kialakítandó/megtartandó része
- Magánút
- Meghatározott méret
- Ⓐ — Üzemanyagtöltő állomás elhelyezésére kijelölt terület

EGYÉB SZABÁLYOZÁSI ELEMEK

- Gyalogút
- Kerékpárút
- Belterülethatár - tervezett

EGYÉB TÁJÉKOZTATÓ ELEMEK

- Meglévő szabályozási vonal (közterületet és magánterületet elválasztó meglévő telekhatár)

Közlekedési területek

- Út tengelyvonala
- Vasúti sínpálya tengelyvonala

Vízgazdálkodással érintett területek

- Vízgazdálkodással terhelt telekterület
- Nem bemért vízfelületek
- Felszíni vízelvezetési rendszer rendezetlen szakasza
- Áteresz
- Töltések területe (Vtö)
- Vízgazdálkodási területen belüli erdőterület (Ve)

Különleges beépítésre nem szánt közterületi övezetek

- Burkolt köztér (Kb-Bt)
- Gyalogos prioritású, sétálú utca (Kb-S)
- Fásított köztér (Kb-Fk)
- Lakótelepi közterület (Kb-Ükt)

Zöldterületek

- Zöldterületek (Zkp, Zkk, Ze)

Erdőterületek

- Gazdasági erdőterületek (Eg
- Védelmi erdőterületek (Ev)
- Közjóléti erdőterületek (Ek)
- Honvédelmi erdőterületek (Eho)

ALAPTÉRKÉPI ELEMEK

- Közigazgatási terület határa
- Belterülethatár - meglévő
- Földrészlethatár (telekhatár)
- Helyrajzi szám
- Meglévő építmény

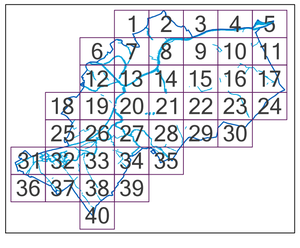

GYŐR MEGYEI JOGÚ VÁROS
Helyi Építési Szabályzata és Szabályozási Terve (GYÉSZ)

Győr Megyei Jogú Város Önkormányzata
9021 Győr, Városház tér 1.

DÁTUM: 2026.03.20

LÉPTÉK: M=1:4000

9

Készült az állami alapadatok felhasználásával. A méretek a helyszínen ellenőrzendők

BETÁPLÁLÁS A SZŐGYEI VÍZMŰ FELŐL
A JELENLEGI KAPACITÁS: 32000 M3/D

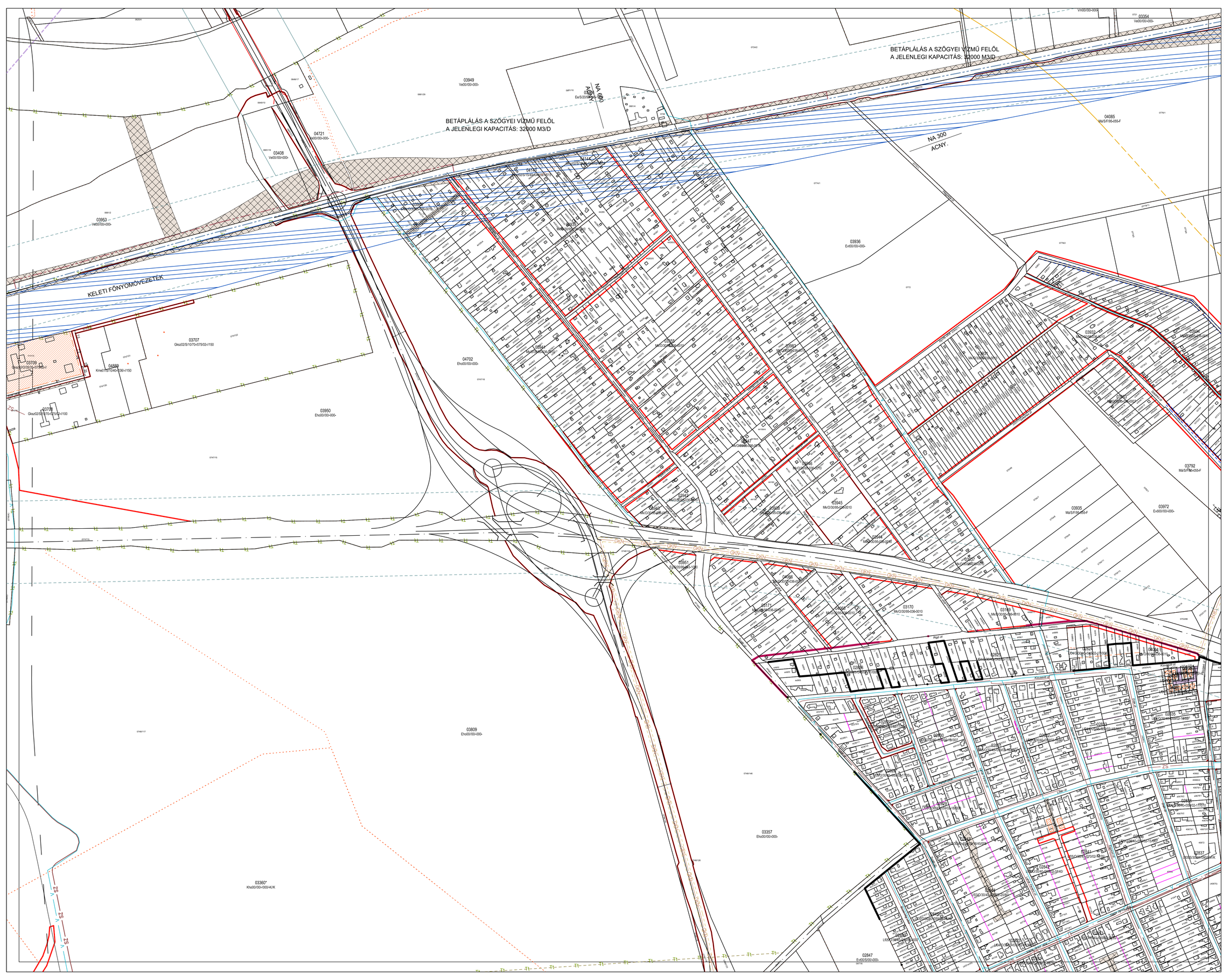
KELETI FŐNYOMÓVEZETÉK
NA 680 ACNY.
NA 300 ACNY.
GKN
ZS
03949 Vn00/000-000-
03354 Vn00/000-000-
04085 Má/S-F/95-055-F
03792 Má/S-F/95-055-F
03972 Ev600/000-000-
03935 Má/S-F/95-055-F
03936 Ev00/000-000-
03953 Vn00/000-000-
03950 Eho00/000-000-
04702 Eho00/000-000-
03809 Eho00/000-000-
03357 Eho00/000-000-
03360* Kho00/000-0000-KIK
02847 Ev502/S/00-000-000-
03707 Gkuz02/S/1070-075/02-I150
03709 Gkuz02/S/1070-075/02-I100
03708 Gkuz02/S/1070-075/02-I100
04880 Kmet01/S/10/40-1/06-I150
04721 Vn00/000-000-
03408 Vn00/000-000-
04112 Gkuz02/S/1070-075/02-I100
03951 Mk/O/3095/036-0060
03171 Mk/O/3095/036-0030
04056 Mk/O/3095/036-0020
03170 Mk/O/3095/036-0010
03169 Mk/O/3095/036-0010
02826 Mk/O/3095/036-0010
02825 Mk/O/3095/036-0010
02824 Mk/O/3095/036-0010
02823 Mk/O/3095/036-0010
02822 Mk/O/3095/036-0010
02821 Mk/O/3095/036-0010
02820 Mk/O/3095/036-0010
02829 Mk/O/3095/036-0010
02830 Mk/O/3095/036-0010
02831 Mk/O/3095/036-0010
02832 Mk/O/3095/036-0010
02833 Mk/O/3095/036-0010
02834 Mk/O/3095/036-0010
02835 Mk/O/3095/036-0010
02836 Mk/O/3095/036-0010
02837 Mk/O/3095/036-0010
02838 Mk/O/3095/036-0010
02839 Mk/O/3095/036-0010
02840 Mk/O/3095/036-0010
02841 Mk/O/3095/036-0010
02842 Mk/O/3095/036-0010
02843 Mk/O/3095/036-0010
02844 Mk/O/3095/036-0010
02845 Mk/O/3095/036-0010
02846 Mk/O/3095/036-0010
03345 Mk/O/3095/036-0010
03944 Mk/O/3095/036-0040
03947 Mk/O/3095/036-0030
03948 Mk/O/3095/036-0020
03946 Mk/O/3095/036-0020
03945

GYŐR MEGYEI JOGÚ VÁROS
Helyi Építési Szabályzata és Szabályozási Terve (GYÉSZ)

Győr Megyei Jogú Város Önkormányzata
9021 Győr, Városház tér 1.

DÁTUM: 2026.03.20
LÉPTÉK: M=1:4000

10

Készült az állami alapadatok felhasználásával. A méretek a helyszínen ellenőrzendők

Jelmagyarázat

A SZABÁLYOZÁS ALAPELEMEI

- Szabályozási vonal (tervezett közterületi telekhatár)
- Szabályozási vonal meglévő telekhatáron
- Szabályozási szélesség
- Építési övezet, övezet határa
- Építési övezet, övezet jele
- Közúti közlekedési terület övezete (KÖ$_U$)
- Vasúti közlekedési terület (KÖk)
- Folyóvizek, állóvizek és holtágak, közcélú nyílt csatornák medre és partja (Vv)

Két szintű szabályozás/alsó szint szabályozás

- Építési övezet, övezet jele (felső övezet/alsó övezet)
- Másodlagos szabályozási vonal (meglévő vagy tervezett szabályozási vonal)
- Másodlagos övezethatár

A SZABÁLYOZÁS MÁSODLAGOS ELEMEI

- Kötelező megszüntető jel
  (megj.: kizárólag közterület esetén alkalmazható)
- Javasolt megszüntető jel
- Javasolt telekhatár
- Építési hely
- Eltérő magassággal szabályozott építési hely
- Eltérő magassággal szabályozott építési sáv
- Rendeltetéskorlátozással érintett terület
  (megj.: rendelet szerint)
- Eltérő paraméterekkel szabályozott terület
  (megj.: rendelet szerint)
- Egyedi homlokzatmagassággal szabályozott utcaszakasz
- Ürszelvény/közterület feletti valamint alatti építési hely
- Telek be nem építhető része - speciális 1.
- Terepszint alatti beépítés határa
- A telek be nem építhető része - speciális 2.
- A telek be nem építhető része - általános
- A telek be nem építhető része - speciális 2.
- Kötelezően telepítendő védőzöldsáv
- Telek zöldfelületként kialakítandó/megtartandó része
- Magánút
- Meghatározott méret
- Üzemanyagtöltő állomás elhelyezésére kijelölt terület

EGYÉB SZABÁLYOZÁSI ELEMEK

- Gyalogút
- Kerékpárút
- Belterülethatár - tervezett

EGYÉB TÁJÉKOZTATÓ ELEMEK

- Meglévő szabályozási vonal (közterületet és magánterületet elválasztó meglévő telekhatár)

Közlekedési területek

- Út tengelyvonala
- Vasúti sínpálya tengelyvonala

Vízgazdálkodással érintett területek

- Vízgazdálkodással terhelt területet
- Nem bemért vízfelületek
- Felszíni vízelvezetési rendszer rendezetlen szakasza
- Áteresz
- Töltések területe (Vtö)
- Vízgazdálkodási területen belüli erdőterület (Ve)

Különleges beépítésre nem szánt közterület övezetek

- Burkolt köztér (Kb-Bt)
- Gyalogos prioritású, sétáló utca (Kb-S)
- Fásított köztér (Kb-Fk)
- Lakótelepi közterület (Kb-Ükt)

Zöldterületek

- Zöldterületek (Zkp, Zkk, Ze)

Erdőterületek

- Gazdasági erdőterületek (Eg
- Védelmi erdőterületek (Ev)
- Közjóléti erdőterületek (Ek)
- Honvédelmi erdőterületek (Eho)

ALAPTÉRKÉPI ELEMEK

- Közigazgatási terület határa
- Belterülethatár - meglévő
- Földrészlethatár (telekhatár)
- Helyrajzi szám
- Meglévő építmény

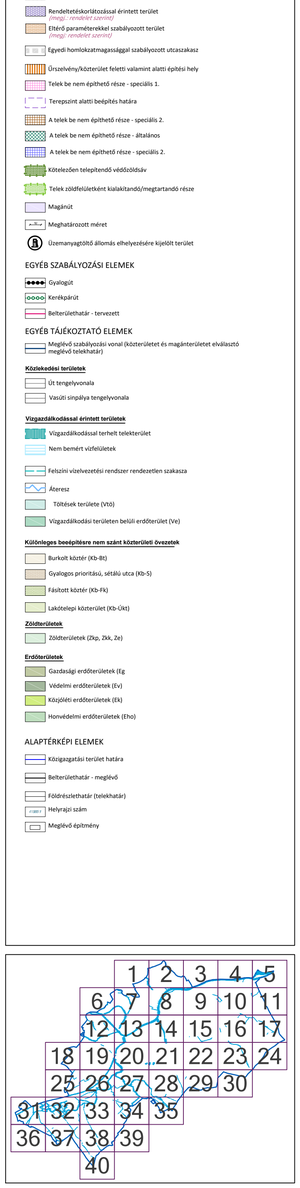

0288/1
Beépítetlen terület
03401
Ev000/000-000-
03277
Ev000/000-000-
03166
Eho00/000-000-
03167
Ev30/040/005/150/-K/K
GRNF
GRNF
GRNF

GYŐR MEGYEI JOGÚ VÁROS
Helyi Építési Szabályzata és Szabályozási Terve (GYÉSZ)

Győr Megyei Jogú Város Önkormányzata
9021 Győr, Városház tér 1.

DÁTUM: 2026.03.20
LÉPTÉK: M=1:4000

12

Készült az állami alapadatok felhasználásával. A méretek a helyszínen ellenőrzendők

Jelmagyarázat

A SZABÁLYOZÁS ALAPELEMEI

- Szabályozási vonal (tervezett közterületi telekhatár)
- Szabályozási vonal meglévő telekhatáron
- Szabályozási szélesség
- Építési övezet, övezet határa
- Üa/Z építési övezet, övezet jele
- Közúti közlekedési terület övezete (KÖu)
- Vasúti közlekedési terület (KÖk)
- Folyóvizek, állóvizek és holtágak, közcélú nyílt csatornák medre és partja (Vv)

Két szintű szabályozás/alsó szint szabályozás

- KÖu/Vf Építési övezet, övezet jele (felső övezet/alsó övezet)
- Másodlagos szabályozási vonal (meglévő vagy tervezett szabályozási vonal)
- Másodlagos övezethatár

A SZABÁLYOZÁS MÁSODLAGOS ELEMEI

- Kötelező megszüntető jel *(megj.: Kodrólay közterület esetén alkalmazható)*
- Javasolt megszüntető jel
- Javasolt telekhatár
- Építési hely
- Eltérő magassággal szabályozott építési sáv
- Építési sáv
- Rendeltetéskorlátozással érintett terület *(megj.: rendelet szerint)*
- Eltérő paraméterekkel szabályozott terület *(megj.: rendelet szerint)*
- Egyedi homlokzatmagassággal szabályozott utcaszakasz
- Űrszelvény/közterület feletti valamint alatti építési hely
- Telek be nem építhető része - speciális 1.
- Terepszint alatti beépítés határa
- A telek be nem építhető része - speciális 2.
- A telek be nem építhető része - általános
- A telek be nem építhető része - speciális 2.
- Kötelezően telepítendő védőzöldsáv
- Telek zöldfelületként kialakítandó/megtartandó része
- Magánút
- Meghatározott méret
- Üzemanyagtöltő állomás elhelyezésére kijelölt terület

EGYÉB SZABÁLYOZÁSI ELEMEK

- Gyalogút
- Kerékpárút
- Beltérülethatár - tervezett

EGYÉB TÁJÉKOZTATÓ ELEMEK

- Meglévő szabályozási vonal (közterület és magánterület elválasztó meglévő telekhatár)

Közlekedési területek

- Út tengelyvonala
- Vasúti sínpálya tengelyvonala

Vízgazdálkodással érintett területek

- Vízgazdálkodással terhelt területek
- Nem bemért vízfelületek
- Felszíni vízelvezetési rendszer rendezetlen szakasza
- Áteresz
- Töltések területe (Vtö)
- Vízgazdálkodási területen belüli erdőterület (Ve)

Különleges beépítésre nem szánt közterületi övezetek

- Burkolt köztér (Kb-Bt)
- Gyalogos prioritású, sétálú utca (Kb-S)
- Fásított köztér (Kb-Fk)
- Lakótelepi közterület (Kb-Ükt)

Zöldterületek

- Zöldterületek (Zkp, Zkk, Ze)

Erdőterületek

- Gazdasági erdőterületek (Eg
- Védelmi erdőterületek (Ev)
- Közjóléti erdőterületek (Ek)
- Honvédelmi erdőterületek (Eho)

ALAPTÉRKÉPI ELEMEK

- Közigazgatási terület határa
- Beltérülethatár - meglévő
- Földrészlethatár (telekhatár)
- Helyrajzi szám
- Meglévő építmény

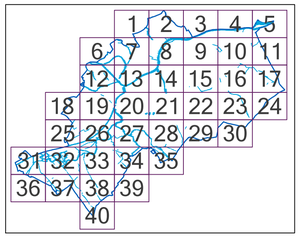

GYŐR MEGYEI JOGÚ VÁROS
Helyi Építési Szabályzata és Szabályozási Terve (GYÉSZ)

Győr Megyei Jogú Város Önkormányzata
9021 Győr, Városház tér 1.

DÁTUM: 2026.03.20
LÉPTÉK: M=1:4000

13

Készült az állami alapadatok felhasználásával. A méretek a helyszínen ellenőrizendők

Jelmagyarázat

A SZABÁLYOZÁS ALAPELEMEI

- Szabályozási vonal (tervezett közterületi telekhatár)
- Szabályozási vonal meglévő telekhatáron
- Szabályozási szélesség
- Építési övezet, övezet határa
- Építési övezet, övezet jele
- Közúti közlekedési terület övezete (KÖu)
- Vasúti közlekedési terület (KÖk)
- Folyóvizek, állóvizek és holtágak, közcélú nyílt csatornák medre és partja (Vv)

Két szintű szabályozás/alsó szint szabályozás

- Építési övezet, övezet jele (felső övezet/alsó övezet)
- Másodlagos szabályozási vonal (meglévő vagy tervezett szabályozási vonal)
- Másodlagos övezethatár

A SZABÁLYOZÁS MÁSODLAGOS ELEMEI

- Kötelező megszüntető jel
  (megj.: kivételes közterület esetén alkalmazható)
- Javasolt megszüntető jel
- Javasolt telekhatár
- Építési hely
- Eltérő magassággal szabályozott építési hely
- Eltérő magassággal szabályozott építési sáv
- Rendeltetéskorlátozással érintett terület
  (megj.: rendelet szerint)
- Eltérő paramétersorral szabályozott terület
  (megj.: rendelet szerint)
- Egyedi homlokzatmagassággal szabályozott utcaszakasz
- Ürszelvény/közterület feletti valamint alatti építési hely
- Telek be nem építhető része - speciális 1.
- Terepszint alatti beépítés határa
- A telek be nem építhető része - speciális 2.
- A telek be nem építhető része - általános
- A telek be nem építhető része - speciális 2.
- Kötelezően telepítendő védőzöldsáv
- Telek zöldfelületként kialakítandó/megtartandó része
- Magánút
- Meghatározott méret
- Üzemanyagtöltő állomás elhelyezésére kijelölt terület

EGYÉB SZABÁLYOZÁSI ELEMEK

- Gyalogút
- Kerékpárút
- Belterülethatár - tervezett

EGYÉB TÁJÉKOZTATÓ ELEMEK

- Meglévő szabályozási vonal (közterületet és magánterületet elválasztó meglévő telekhatár)

Közlekedési területek

- Út tengelyvonala
- Vasúti sínpálya tengelyvonala

Vízgazdálkodással érintett területek

- Vízgazdálkodással terhelt telekterület
- Nem bemért vízfelületek
- Felszíni vízelvezetési rendszer rendezetlen szakasza
- Áteresz
- Töltések területe (Vtö)
- Vízgazdálkodási területen belüli erdőterület (Ve)

Különleges beépítésre nem szánt közterületi övezetek

- Burkolt köztér (Kb-Bt)
- Gyalogos prioritású, sétáló utca (Kb-S)
- Fásított köztér (Kb-Fk)
- Lakótelepi közterület (Kb-Ükt)

Zöldterületek

- Zöldterületek (Zkp, Zkk, Ze)

Erdőterületek

- Gazdasági erdőterületek (Eg
- Védelmi erdőterületek (Ev)
- Közjóléti erdőterületek (Ek)
- Honvédelmi erdőterületek (Eho)

ALAPTÉRKÉPI ELEMEK

- Közigazgatási terület határa
- Belterülethatár - meglévő
- Földrészlethatár (telekhatár)
- Helyrajzi szám
- Meglévő építmény

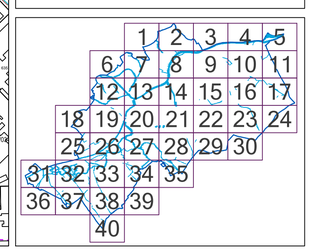

GYŐR MEGYEI JOGÚ VÁROS
Helyi Építési Szabályzata és Szabályozási Terve (GYÉSZ)

Győr Megyei Jogú Város Önkormányzata
9021 Győr, Városház tér 1.

DÁTUM: 2026.03.20
LÉPTÉK: M=1:4000
14

Készült az állami alapadatok felhasználásával. A méretek a helyszínen ellenőrzendők

Jelmagyarázat

A SZABÁLYOZÁS ALAPELEMEI

- Szabályozási vonal (tervezett közterületi telekhatár)
- Szabályozási vonal meglévő telekhatáron
- Szabályozási szélesség
- Építési övezet, övezet határa
- Ua 26 Építési övezet, övezet jele
- Közúti közlekedési terület övezete (KÖu)
- Vasúti közlekedési terület (KÖk)
- Folyóvizek, állóvizek és holtágak, közcélú nyílt csatornák medre és partja (Vv)

Két szintű szabályozás/alsó szint szabályozás

- KÖu/Vf Építési övezet, övezet jele (felső övezet/alsó övezet)
- Másodlagos szabályozási vonal (meglévő vagy tervezett szabályozási vonal)
- Másodlagos övezethatár

A SZABÁLYOZÁS MÁSODLAGOS ELEMEI

- Kötelező megszüntető jel
  (megj.: kivételes közterület esetén alkalmazható)
- Javasolt megszüntető jel
- Javasolt telekhatár
- Építési hely
- Eltérő magassággal szabályozott építési hely
- Eltérő magassággal szabályozott építési sáv
- Rendeltetéskorlátozással érintett terület
  (megj.: rendelet szerinti)
- Eltérő paraméterekkel szabályozott terület
  (megj.: rendelet szerinti)
- Egyedi homlokzatmagassággal szabályozott utcaszakasz
- Ürszelvény/közterület feletti valamint alatti építési hely
- Telek be nem építhető része - speciális 1.
- Terepszint alatti beépítés határa
- A telek be nem építhető része - speciális 2.
- A telek be nem építhető része - általános
- A telek be nem építhető része - speciális 2.
- Kötelezően telepítendő védőzöldsáv
- Telek zöldfelületként kialakítandó/megtartandó része
- Magánút
- Meghatározott méret
- Üzemanyagtöltő állomás elhelyezésére kijelölt terület

EGYÉB SZABÁLYOZÁSI ELEMEK

- Gyalogút
- Kerékpárút
- Beépítésre szánt terület - tervezett

EGYÉB TÁJÉKOZTATÓ ELEMEK

- Meglévő szabályozási vonal (közterületet és magánterületet elválasztó meglévő telekhatár)

Közlekedési területek

- Út tengelyvonala
- Vasúti sínpálya tengelyvonala

Vízgazdálkodással érintett területek

- Vízgazdálkodással terhelt területet
- Nem bemért vízfelületek
- Felszíni vízelvezetési rendszer rendezetlen szakasza
- Áteresz
- Töltések területe (Vtö)
- Vízgazdálkodási területen belüli erdőterület (Ve)

Különleges beépítésre nem szánt közterületi övezetek

- Burkolt köztér (Kb-Bt)
- Gyalogos prioritású, sétálú utca (Kb-S)
- Fásított köztér (Kb-Fk)
- Lakótelepi közterület (Kb-Ükt)

Zöldterületek

- Zöldterületek (Zkp, Zkk, Ze)

Erdőterületek

- Gazdasági erdőterületek (Eg
- Védelmi erdőterületek (Ev)
- Közjóléti erdőterületek (Ek)
- Honvédelmi erdőterületek (Eho)

ALAPTÉRKÉPI ELEMEK

- Közigazgatási terület határa
- Beépítésre szánt - meglévő
- Földrészlethatár (telekhatár)
- Helyrajzi szám
- Meglévő építmény

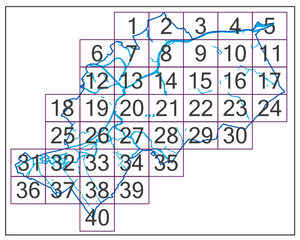

GYŐR MEGYEI JOGÚ VÁROS
Helyi Építési Szabályzata és Szabályozási Terve (GYÉSZ)

Győr Megyei Jogú Város Önkormányzata
9021 Győr, Városház tér 1.

DÁTUM: 2026.03.20
LÉPTÉK: M=1:4000

15

Készült az állami alapadatok felhasználásával. A méretek a helyszínen ellenőrizendők

Jelmagyarázat

A SZABÁLYOZÁS ALAPELEMEI

- Szabályozási vonal (tervezett közterületi telekhatár)
- Szabályozási vonal meglévő telekhatáron
- Szabályozási szélesség
- Építési övezet, övezet határa
- Ukg 20 Építési övezet, övezet jele
- Közúti közlekedési terület övezete (KÖu)
- Vasúti közlekedési terület (KÖk)
- Folyóvizek, állóvizek és holtágak, közcélú nyílt csatornák medre és partja (Vv)

Két szintű szabályozás/alsó szint szabályozás

- KÖu/vf Építési övezet, övezet jele (felső övezet/alsó övezet)
- Másodlagos szabályozási vonal (meglévő vagy tervezett szabályozási vonal)
- Másodlagos övezethatár

A SZABÁLYOZÁS MÁSODLAGOS ELEMEI

- Kötelező megszüntető jel
  (megj.: kivételes közterület esetén alkalmazható)
- Javasolt megszüntető jel
- Javasolt telekhatár
- Építési hely
- Eltérő magassággal szabályozott építési hely
- Eltérő magassággal szabályozott építési sáv
- Rendeltetéskorlátozással érintett terület
  (megj.: rendelet szerint)
- Eltérő paraméterekkel szabályozott terület
  (megj.: rendelet szerint)
- Egyedi homlokzatmagassággal szabályozott utcaszakasz
- Űrszelvény/közterület feletti valamint alatti építési hely
- Telek be nem építhető része - speciális 1.
- Terepszint alatti beépítés határa
- A telek be nem építhető része - speciális 2.
- A telek be nem építhető része - általános
- A telek be nem építhető része - speciális 2.
- Kötelezően telepítendő védőzöldsáv
- Telek zöldfelületként kialakítandó/megtartandó része
- Magánút
- Meghatározott méret
- Üzemanyagtöltő állomás elhelyezésére kijelölt terület

EGYÉB SZABÁLYOZÁSI ELEMEK

- Gyalogút
- Kerékpárút
- Belterülethatár - tervezett

EGYÉB TÁJÉKOZTATÓ ELEMEK

- Meglévő szabályozási vonal (közterületet és magánterületet elválasztó meglévő telekhatár)

Közlekedési területek

- Út tengelyvonala
- Vasúti sínpálya tengelyvonala

Vízgazdálkodással érintett területek

- Vízgazdálkodással terhelt telekterület
- Nem bemért vízfelületek
- Felszíni vízelvezetési rendszer rendezetlen szakasza
- Áteresz
- Töltések területe (Vtö)
- Vízgazdálkodási területen belüli erdőterület (Ve)

Különleges beépítésre nem szánt közterületi övezetek

- Burkolt köztér (Kb-Bt)
- Gyalogos prioritású, sétálú utca (Kb-S)
- Fásított köztér (Kb-Fk)
- Lakótelepi közterület (Kb-Ükt)

Zöldterületek

- Zöldterületek (Zkp, Zkk, Ze)

Erdőterületek

- Gazdasági erdőterületek (Eg
- Védelmi erdőterületek (Ev)
- Közjóléti erdőterületek (Ek)
- Honvédelmi erdőterületek (Eho)

ALAPTÉRKÉPI ELEMEK

- Közigazgatási terület határa
- Belterülethatár - meglévő
- Földrészlethatár (telekhatár)
- Helyrajzi szám
- Meglévő építmény

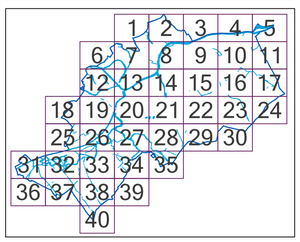

Győr Megyei Jogú Város Önkormányzata
9021 Győr, Városház tér 1.

GYŐR MEGYEI JOGÚ VÁROS
Helyi Építési Szabályzata és Szabályozási Terve (GYÉSZ)

DÁTUM: **2026.03.20**

LÉPTÉK: **M=1:4000**

16

Készült az állami alapadatok felhasználásával. A méretek a helyszínen ellenőrizendők

Jelmagyarázat

A SZABÁLYOZÁS ALAPELEMEI

- Szabályozási vonal (tervezett közterületi telekhatár)
- Szabályozási vonal meglévő telekhatáron
- Szabályozási szélesség
- Építési övezet, övezet határa
- Üa/Je Építési övezet, övezet jele
- Közúti közlekedési terület övezete (KÖu)
- Vasúti közlekedési terület (KÖk)
- Folyóvizek, állóvizek és holtágak, közcélú nyílt csatornák medre és partja (Vv)

Két szintű szabályozás/alsó szint szabályozás

- KÖu/Vf Építési övezet, övezet jele (felső övezet/alsó övezet)
- Másodlagos szabályozási vonal (meglévő vagy tervezett szabályozási vonal)
- Másodlagos övezethatár

A SZABÁLYOZÁS MÁSODLAGOS ELEMEI

- Kötelező megszüntető jel *(megj.: kivételes közterület esetén alkalmazható)*
- Javasolt megszüntető jel
- Javasolt telekhatár
- Építési hely
- Eltérő magassággal szabályozott építési hely
- Eltérő magassággal szabályozott építési sáv
- Rendeltetéskorlátozással érintett terület *(megj.: rendeletet szerinti)*
- Eltérő paraméterekkel szabályozott terület *(megj.: rendeletet szerinti)*
- Egyedi homlokzatmagassággal szabályozott utcaszakasz
- Úrszelvény/közterület feletti valamint alatti építési hely
- Telek be nem építhető része - speciális 1.
- Terepszint alatti beépítés határa
- A telek be nem építhető része - speciális 2.
- A telek be nem építhető része - általános
- A telek be nem építhető része - speciális 2.
- Kötelezően telepítendő védőzöldsáv
- Telek zöldfelületként kialakítandó/megtartandó része
- Magánút
- Meghatározott méret
- Ⓐ Üzemanyagtöltő állomás elhelyezésére kijelölt terület

EGYÉB SZABÁLYOZÁSI ELEMEK

- Gyalogút
- Kerékpárút
- Beépítésre szánt terület - tervezett

EGYÉB TÁJÉKOZTATÓ ELEMEK

- Meglévő szabályozási vonal (közterületet és magánterületet elválasztó meglévő telekhatár)

Közlekedési területek

- Út tengelyvonala
- Vasúti sínpálya tengelyvonala

Vízgazdálkodással érintett területek

- Vízgazdálkodással terhelt telekterület
- Nem bemért vízfelületek
- Felszíni vízelvezetési rendszer rendezetlen szakasza
- Áteresz
- Töltések területe (Vtö)
- Vízgazdálkodási területen belüli erdőterület (Ve)

Különleges beépítésre nem szánt közterületi övezetek

- Burkolt köztér (Kb-Bt)
- Gyalogos prioritású, sétálós utca (Kb-S)
- Fásított köztér (Kb-Fk)
- Lakótelepi közterület (Kb-Ükt)

Zöldterületek

- Zöldterületek (Zkp, Zkk, Ze)

Erdőterületek

- Gazdasági erdőterületek (Eg
- Védelmi erdőterületek (Ev)
- Közjóléti erdőterületek (Ek)
- Honvédelmi erdőterületek (Eho)

ALAPTÉRKÉPI ELEMEK

- Közigazgatási terület határa
- Belterülethatár - meglévő
- Földrészlethatár (telekhatár)
- Helyrajzi szám
- Meglévő építmény

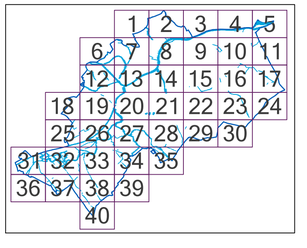

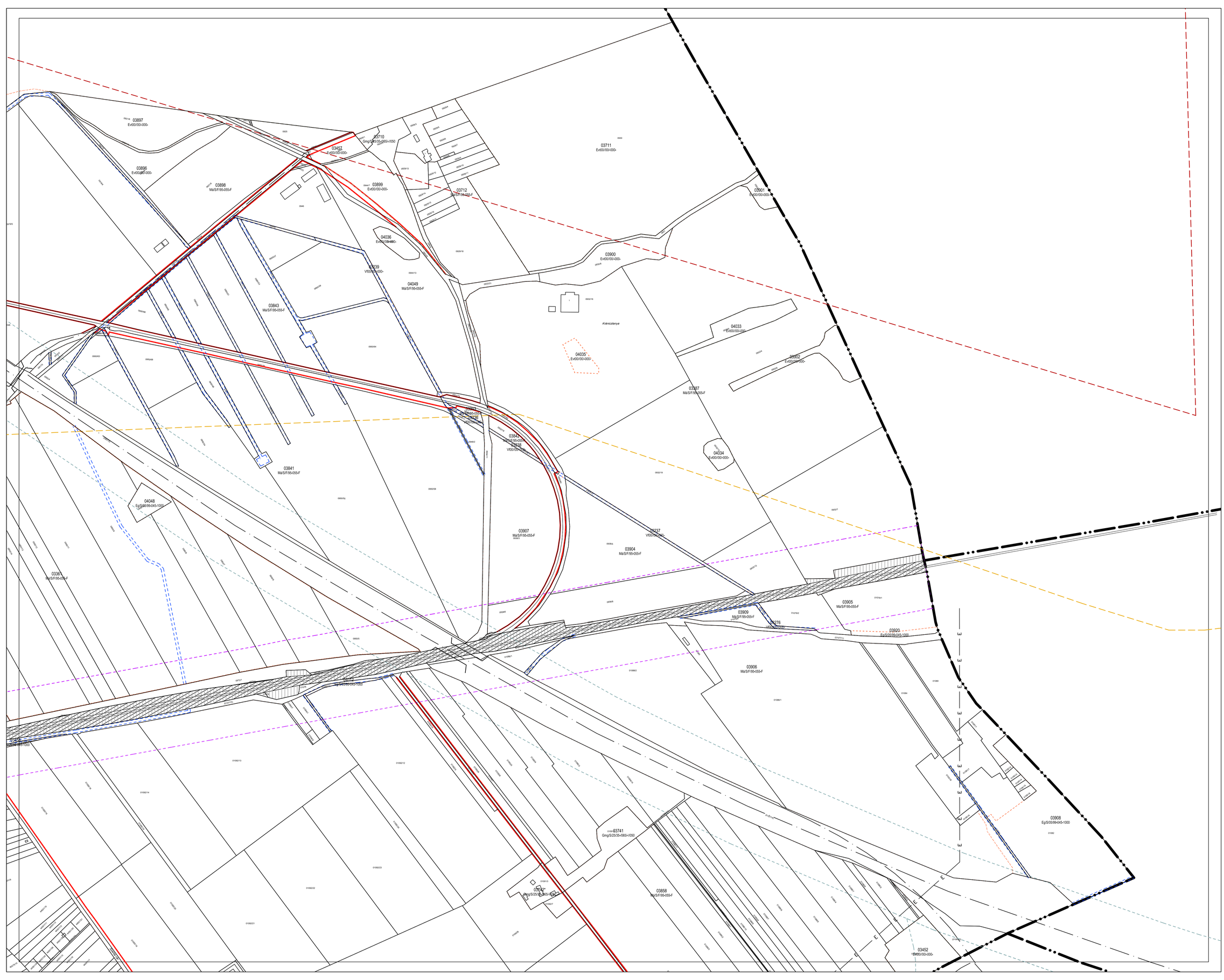

GYŐR MEGYEI JOGÚ VÁROS
Helyi Építési Szabályzata és Szabályozási Terve (GYÉSZ)

Győr Megyei Jogú Város Önkormányzata
9021 Győr, Városház tér 1.

DÁTUM: 2026.03.20
LÉPTÉK: M=1:4000

17

Készült az állami alapadatok felhasználásával. A méretek a helyszínen ellenőrzendők

Jelmagyarázat

A SZABÁLYOZÁS ALAPELEMEI

- Szabályozási vonal (tervezett közterületi telekhatár)
- Szabályozási vonal meglévő telekhatáron
- Szabályozási szélesség
- Építési övezet, övezet határa
- Üa/Je Építési övezet, övezet jele
- Közúti közlekedési terület övezete (KÖu)
- Vasúti közlekedési terület (KÖk)
- Folyóvizek, állóvizek és holtágak, közcélú nyílt csatornák medre és partja (Vv)

Két szintű szabályozás/alsó szint szabályozás

- KÖu/vf Építési övezet, övezet jele (felső övezet/alsó övezet)
- Másodlagos szabályozási vonal (meglévő vagy tervezett szabályozási vonal)
- Másodlagos övezethatár

A SZABÁLYOZÁS MÁSODLAGOS ELEMEI

- Kötelező megszüntető jel
  (megj.: kizárólag közterület esetén alkalmazható)
- Javasolt megszüntető jel
- Javasolt telekhatár
- Építési hely
- Eltérő magassággal szabályozott építési hely
- Eltérő magassággal szabályozott építési sáv
- Rendeltetéskorlátozással érintett terület
  (megj.: rendeltét szerint)
- Eltérő paraméterekkel szabályozott terület
  (megj.: rendeltét szerint)
- Egyedi homlokzatmagassággal szabályozott utcaszakasz
- Ürszelvény/közterület feletti valamint alatti építési hely
- Telek be nem építhető része - speciális 1.
- Terepszint alatti beépítés határa
- A telek be nem építhető része - speciális 2.
- A telek be nem építhető része - általános
- A telek be nem építhető része - speciális 2.
- Kötelezően telepítendő védőzöldsáv
- Telek zöldfelületként kialakítandó/megtartandó része
- Magánút
- Meghatározott méret
- Üzemanyagtöltő állomás elhelyezésére kijelölt terület

EGYÉB SZABÁLYOZÁSI ELEMEK

- Gyalogút
- Kerékpárút
- Belterülethatár - tervezett

EGYÉB TÁJÉKOZTATÓ ELEMEK

- Meglévő szabályozási vonal (közterületet és magánterületet elválasztó meglévő telekhatár)

Közlekedési területek

- Út tengelyvonala
- Vasúti sínpálya tengelyvonala

Vízgazdálkodással érintett területek

- Vízgazdálkodással terhelt területek
- Nem bemért vízfelületek
- Felszíni vízelvezetési rendszer rendezetlen szakasza
- Áteresz
- Töltések területe (Vtö)
- Vízgazdálkodási területen belüli erdőterület (Ve)

Különleges beépítésre nem szánt közterületi övezetek

- Burkolt köztér (Kb-Bt)
- Gyalogos prioritású, sétáló utca (Kb-S)
- Fásított köztér (Kb-Fk)
- Lakótelepi közterület (Kb-Ükt)

Zöldterületek

- Zöldterületek (Zkp, Zkk, Ze)

Erdőterületek

- Gazdasági erdőterületek (Eg
- Védelmi erdőterületek (Ev)
- Közjóléti erdőterületek (Ek)
- Honvédelmi erdőterületek (Eho)

ALAPTÉRKÉPI ELEMEK

- Közigazgatási terület határa
- Belterülethatár - meglévő
- Földrészlethatár (telekhatár)
- Helyrajzi szám
- Meglévő építmény

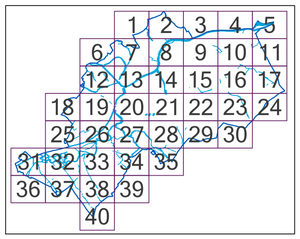

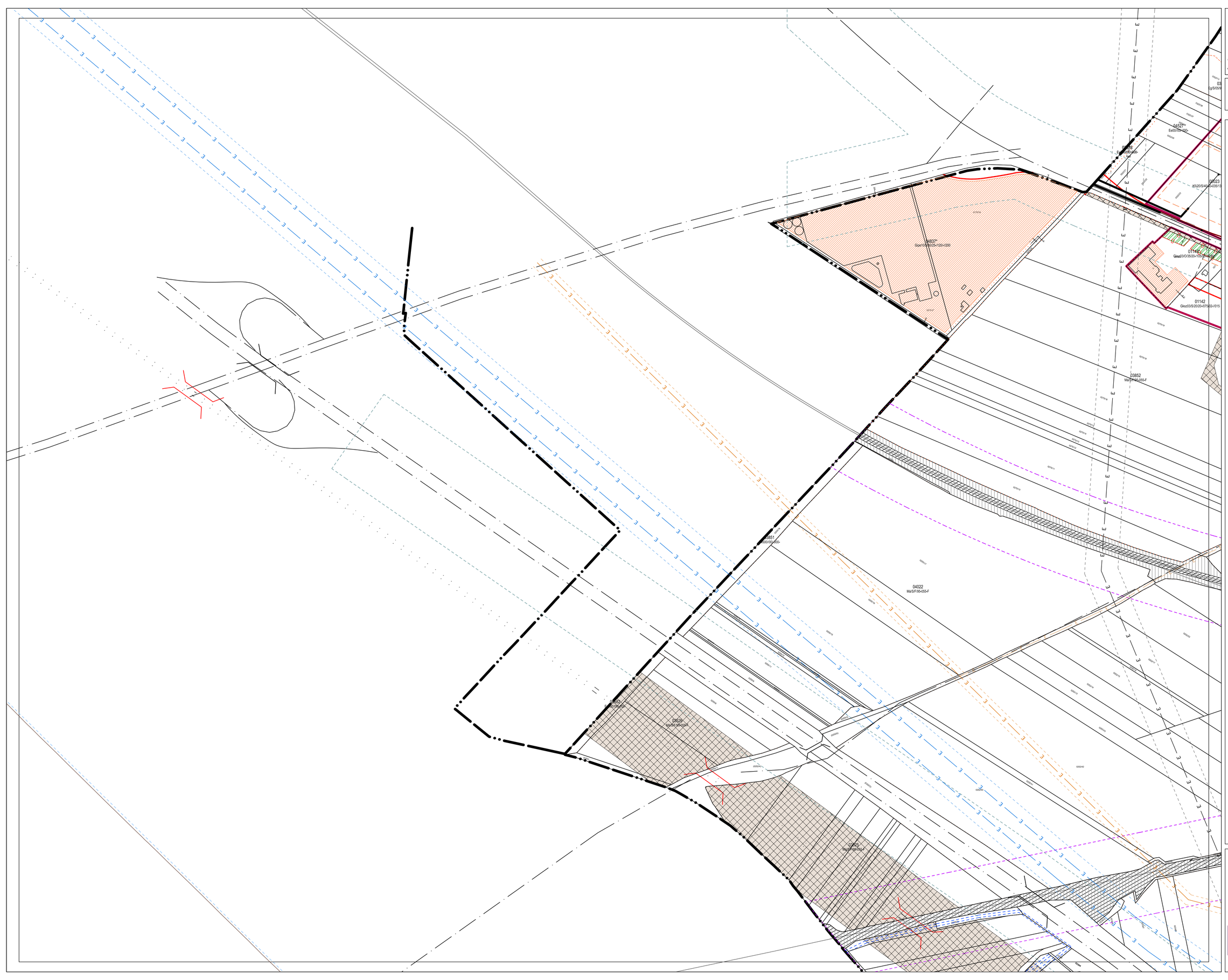

GYŐR MEGYEI JOGÚ VÁROS
Helyi Építési Szabályzata és Szabályozási Terve (GYÉSZ)

Győr Megyei Jogú Város Önkormányzata
9021 Győr, Városház tér 1.

DÁTUM: 2026.03.20
LÉPTÉK: M=1:4000

18

Készült az állami alapadatok felhasználásával. A méretek a helyszínen ellenőrzendők

Jelmagyarázat

A SZABÁLYOZÁS ALAPELEMEI

- Szabályozási vonal (tervezett közterületi telekhatár)
- Szabályozási vonal meglévő telekhatáron
- Szabályozási szélesség
- Építési övezet, övezet határa
- Ua/Je Építési övezet, övezet jele
- Közúti közlekedési terület övezete (KÖu)
- Vasúti közlekedési terület (KÖk)
- Folyóvizek, állóvizek és holtágak, közcélú nyílt csatornák medre és partja (Vv)

Két szintű szabályozás/alsó szint szabályozás

- KÖu/V Építési övezet, övezet jele (felső övezet/alsó övezet)
- Másodlagos szabályozási vonal (meglévő vagy tervezett szabályozási vonal)
- Másodlagos övezethatár

A SZABÁLYOZÁS MÁSODLAGOS ELEMEI

- Kötelező megszüntető jel *(megj.: kivételes közterület esetén alkalmazható)*
- Javasolt megszüntető jel
- Javasolt telekhatár
- Építési hely
- Eltérő magassággal szabályozott építési hely
- Eltérő magassággal szabályozott építési sáv
- Rendeltetéskorlátozással érintett terület *(megj.: rendelet szerint)*
- Eltérő paraméterekkel szabályozott terület *(megj.: rendelet szerint)*
- Egyedi homlokzatmagassággal szabályozott utcaszakasz
- Ürszelvény/közterület feletti valamint alatti építési hely
- Telek be nem építhető része - speciális 1.
- Terepszint alatti beépítés határa
- A telek be nem építhető része - speciális 2.
- A telek be nem építhető része - általános
- A telek be nem építhető része - speciális 2.
- Kötelezően telepítendő védőzöldsáv
- Telek zöldfelületként kialakítandó/megtartandó része
- Magánút
- Meghatározott méret
- A Üzemanyagtöltő állomás elhelyezésére kijelölt terület

EGYÉB SZABÁLYOZÁSI ELEMEK

- Gyalogút
- Kerékpárút
- Belterülethatár - tervezett

EGYÉB TÁJÉKOZTATÓ ELEMEK

- Meglévő szabályozási vonal (közterületet és magánterületet elválasztó meglévő telekhatár)

Közlekedési területek

- Út tengelyvonala
- Vasúti sínpálya tengelyvonala

Vízgazdálkodással érintett területek

- Vízgazdálkodással terhelt telekterület
- Nem bemért vízfelületek
- Felszíni vízelvezetési rendszer rendezetlen szakasza
- Áteresz
- Töltések területe (Vtö)
- Vízgazdálkodási területen belüli erdőterület (Ve)

Különleges beépítésre nem szánt közterületi övezetek

- Burkolt köztér (Kb-Bt)
- Gyalogos prioritású, sétálú utca (Kb-S)
- Fásított köztér (Kb-Fk)
- Lakótelepi közterület (Kb-Ükt)

Zöldterületek

- Zöldterületek (Zkp, Zkk, Ze)

Erdőterületek

- Gazdasági erdőterületek (Eg
- Védelmi erdőterületek (Ev)
- Közjóléti erdőterületek (Ek)
- Honvédelmi erdőterületek (Eho)

ALAPTÉRKÉPI ELEMEK

- Közigazgatási terület határa
- Belterülethatár - meglévő
- Földrészlethatár (telekhatár)
- 0/1 Helyrajzi szám
- Meglévő építmény

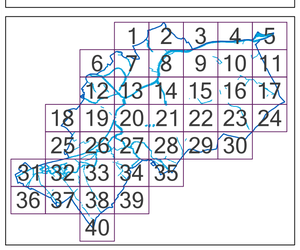

GYŐR MEGYEI JOGÚ VÁROS
Helyi Építési Szabályzata és Szabályozási Terve (GYÉSZ)

Győr Megyei Jogú Város Önkormányzata
9021 Győr, Városház tér 1.

DÁTUM: 2026.03.20
LÉPTÉK: M=1:4000

19

Készült az állami alapadatok felhasználásával. A méretek a helyszínen ellenőrizendők

Jelmagyarázat

A SZABÁLYOZÁS ALAPELEMEI

- Szabályozási vonal (tervezett közterületi telekhatár)
- Szabályozási vonal meglévő telekhatáron
- Szabályozási szélesség
- Építési övezet, övezet határa
- Építési övezet, övezet jele
- Közúti közlekedési terület övezete (KÖu)
- Vasúti közlekedési terület (KÖk)
- Folyóvizek, állóvizek és holtágak, közcélú nyílt csatornák medre és partja (Vv)

Két szintű szabályozás/alsó szint szabályozás

- Építési övezet, övezet jele (felső övezet/alsó övezet)
- Másodlagos szabályozási vonal (meglévő vagy tervezett szabályozási vonal)
- Másodlagos övezethatár

A SZABÁLYOZÁS MÁSODLAGOS ELEMEI

- Kötelező megszüntető jel
  (megj.: kivételes közterület esetén alkalmazható)
- Javasolt megszüntető jel
- Javasolt telekhatár
- Építési hely
- Eltérő magassággal szabályozott építési hely
- Eltérő magassággal szabályozott építési sáv
- Rendeltetéskorlátozással érintett terület
  (megj.: rendelet szerint)
- Eltérő paraméterekkel szabályozott terület
  (megj.: rendelet szerint)
- Egyedi homlokzatmagassággal szabályozott utcaszakasz
- Ürszelvény/közterület feletti valamint alatti építési hely
- Telek be nem építhető része - speciális 1.
- Terepszint alatti beépítés határa
- A telek be nem építhető része - speciális 2.
- A telek be nem építhető része - általános
- A telek be nem építhető része - speciális 2.
- Kötelezően telepítendő védőzöldsáv
- Telek zöldfelületként kialakítandó/megtartandó része
- Magánút
- Meghatározott méret
- Üzemanyagtöltő állomás elhelyezésére kijelölt terület

EGYÉB SZABÁLYOZÁSI ELEMEK

- Gyalogút
- Kerékpárút
- Belterülethatár - tervezett

EGYÉB TÁJÉKOZTATÓ ELEMEK

- Meglévő szabályozási vonal (közterületet és magánterületet elválasztó meglévő telekhatár)

Közlekedési területek

- Út tengelyvonala
- Vasúti sínpálya tengelyvonala

Vízgazdálkodással érintett területek

- Vízgazdálkodással terhelt területet
- Nem bemért vízfelületek
- Felszíni vízelvezetési rendszer rendezetlen szakasza
- Áteresz
- Töltések területe (Vtö)
- Vízgazdálkodási területen belüli erdőterület (Ve)

Különleges beépítésre nem szánt közterületi övezetek

- Burkolt köztér (Kb-Bt)
- Gyalogos prioritású, sétálú utca (Kb-S)
- Fásított köztér (Kb-Fk)
- Lakótelepi közterület (Kb-Ükt)

Zöldterületek

- Zöldterületek (Zkp, Zkk, Ze)

Erdőterületek

- Gazdasági erdőterületek (Eg
- Védelmi erdőterületek (Ev)
- Közjóléti erdőterületek (Ek)
- Honvédelmi erdőterületek (Eho)

ALAPTÉRKÉPI ELEMEK

- Közigazgatási terület határa
- Belterülethatár - meglévő
- Földrészlethatár (telekhatár)
- Helyrajzi szám
- Meglévő építmény

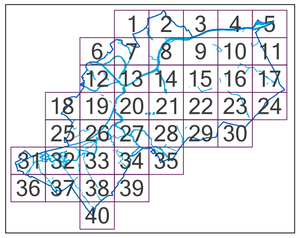

GYŐR MEGYEI JOGÚ VÁROS
Helyi Építési Szabályzata és Szabályozási Terve (GYÉSZ)

Győr Megyei Jogú Város Önkormányzata
9021 Győr, Városház tér 1.

DÁTUM: 2026.03.20
LÉPTÉK: M=1:4000

20

Készült az állami alapadatok felhasználásával. A méretek a helyszínen ellenőrizendők

Jelmagyarázat

A SZABÁLYOZÁS ALAPELEMEI

- Szabályozási vonal (tervezett közterületi telekhatár)
- Szabályozási vonal meglévő telekhatáron
- Szabályozási szélesség
- Építési övezet, övezet határa
- Üa|e 20 Építési övezet, övezet jele
- Közúti közlekedési terület övezete (KÖu)
- Vasúti közlekedési terület (KÖk)
- Folyóvizek, állóvizek és holtágak, közcélú nyílt csatornák medre és partja (Vv)

Két szintű szabályozás/alsó szint szabályozás

- KÖu/Vf Építési övezet, övezet jele (felső övezet/alsó övezet)
- Másodlagos szabályozási vonal (meglévő vagy tervezett szabályozási vonal)
- Másodlagos övezethatár

A SZABÁLYOZÁS MÁSODLAGOS ELEMEI

- Kötelező megszüntető jel
  (Megj.: Kivételes közterület esetén alkalmazható)
- Javasolt megszüntető jel
- Javasolt telekhatár
- Építési hely
- Eltérő magassággal szabályozott építési hely
- Eltérő magassággal szabályozott építési sáv
- Rendeltetéskorlátozással érintett terület
  (Megj.: rendelet szerint)
- Eltérő paraméterekkel szabályozott terület
  (Megj.: rendelet szerint)
- Egyedi homlokzatmagassággal szabályozott utcaszakasz
- Üzselvény/közterület feletti valamint alatti építési hely
- Telek be nem építhető része - speciális 1.
- Terepszint alatti beépítés határa
- A telek be nem építhető része - speciális 2.
- A telek be nem építhető része - általános
- A telek be nem építhető része - speciális 2.
- Kötelezően telepítendő védőerdősáv
- Telek zöldfelületként kialakítandó/megtartandó része
- Magánút
- Meghatározott méret
- A Üzemanyagtöltő állomás elhelyezésére kijelölt terület

EGYÉB SZABÁLYOZÁSI ELEMEK

- Gyalogút
- Kerékpárút
- Beltervilelhatár - tervezett

EGYÉB TÁJÉKOZTATÓ ELEMEK

- Meglévő szabályozási vonal (közterületet és magánterületet elválasztó meglévő telekhatár)

Közlekedési területek

- Út tengelyvonala
- Vasúti sínpálya tengelyvonala

Vízgazdálkodással érintett területek

- Vízgazdálkodással terhelt telekterület
- Nem bemért vízfelületek
- Felszíni vízelvezetési rendszer rendezetlen szakasza
- Áteresz
- Töltések területe (VTö)
- Vízgazdálkodási területen belüli erdőterület (Ve)

Különleges beépítésre nem szánt közterületi övezetek

- Burkolt köztér (Kb-Bt)
- Gyalogos prioritású, sétálú utca (Kb-S)
- Fásított köztér (Kb-Fk)
- Lakótelepi közterület (Kb-Ükt)

Zöldterületek

- Zöldterületek (Zkp, Zkk, Ze)

Erdőterületek

- Gazdasági erdőterületek (Eg
- Védelmi erdőterületek (Ev)
- Közjóléti erdőterületek (Ek)
- Honvédelmi erdőterületek (Eho)

ALAPTÉRKÉPI ELEMEK

- Közigazgatási terület határa
- Beltervilelhatár - meglévő
- Földrészlethatár (telekhatár)
- Helyrajzi szám
- Meglévő építmény

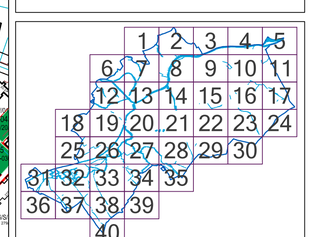

GYŐR MEGYEI JOGÚ VÁROS
Helyi Építési Szabályzata és Szabályozási Terve (GYÉSZ)

Győr Megyei Jogú Város Önkormányzata
9021 Győr, Városház tér 1.

DÁTUM: 2026.03.20
LÉPTÉK: M=1:4000

21

Készült az állami alapadatok felhasználásával. A méretek a helyszínen ellenőrzendők

Jelmagyarázat

A SZABÁLYOZÁS ALAPELEMEI

- Szabályozási vonal (tervezett közterületi telekhatár)
- Szabályozási vonal meglévő telekhatáron
- Szabályozási szélesség
- Építési övezet, övezet határa
- Építési övezet, övezet jele
- Közúti közlekedési terület övezete (KÖu)
- Vasúti közlekedési terület (KÖv)
- Folyóvizek, állóvizek és holtágak, közcélú nyílt csatornák medre és partja (Vv)

Két szintű szabályozás/alsó szint szabályozás

- Építési övezet, övezet jele (felső övezet/alsó övezet)
- Másodlagos szabályozási vonal (meglévő vagy tervezett szabályozási vonal)
- Másodlagos övezethatár

A SZABÁLYOZÁS MÁSODLAGOS ELEMEI

- Kötelező megszüntető jel
  (megj.: kizárólag közterület esetén alkalmazható)
- Javasolt megszüntető jel
- Javasolt telekhatár
- Építési hely
- Eltérő magassággal szabályozott építési hely
- Eltérő magassággal szabályozott építési sáv
- Rendeltetéskorlátozással érintett terület
  (megj.: rendeltet szerinti)
- Eltérő paraméterekkel szabályozott terület
  (megj.: rendeltet szerinti)
- Egyedi homlokzatmagassággal szabályozott utcaszakasz
- Űrszelvény/közterület feletti valamint alatti építési hely
- Telek be nem építhető része - speciális 1.
- Terepszint alatti beépítés határa
- A telek be nem építhető része - speciális 2.
- A telek be nem építhető része - általános
- A telek be nem építhető része - speciális 2.
- Kötelezően telepítendő védőerdősáv
- Telek zöldfelületként kialakítandó/megtartandó része
- Magánút
- Meghatározott méret
- Üzemanyagtöltő állomás elhelyezésére kijelölt terület

EGYÉB SZABÁLYOZÁSI ELEMEK

- Gyalogút
- Kerékpárút
- Belterülethatár - tervezett

EGYÉB TÁJÉKOZTATÓ ELEMEK

- Meglévő szabályozási vonal (közterületet és magánterületet elválasztó meglévő telekhatár)

Közlekedési területek

- Út tengelyvonala
- Vasúti sínpálya tengelyvonala

Vízgazdálkodással érintett területek

- Vízgazdálkodással terhelt területek
- Nem bemért vízfelületek
- Felszíni vízelvezetési rendszer rendezetlen szakasza
- Áteresz
- Töltések területe (Vtö)
- Vízgazdálkodási területen belüli erdőterület (Ve)

Különleges beépítésre nem szánt közterületi övezetek

- Burkolt köztér (Kb-Bt)
- Gyalogos prioritású, sétálú utca (Kb-S)
- Fásított köztér (Kb-Fk)
- Lakótelepi közterület (Kb-Ükt)

Zöldterületek

- Zöldterületek (Zkp, Zkk, Ze)

Erdőterületek

- Gazdasági erdőterületek (Eg
- Védelmi erdőterületek (Ev)
- Közjóléti erdőterületek (Ek)
- Honvédelmi erdőterületek (Eho)

ALAPTÉRKÉPI ELEMEK

- Közigazgatási terület határa
- Belterülethatár - meglévő
- Földrészlethatár (telekhatár)
- Helyrajzi szám
- Meglévő építmény

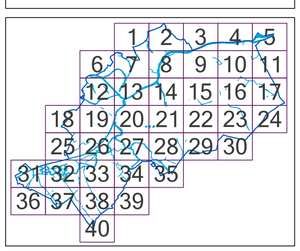

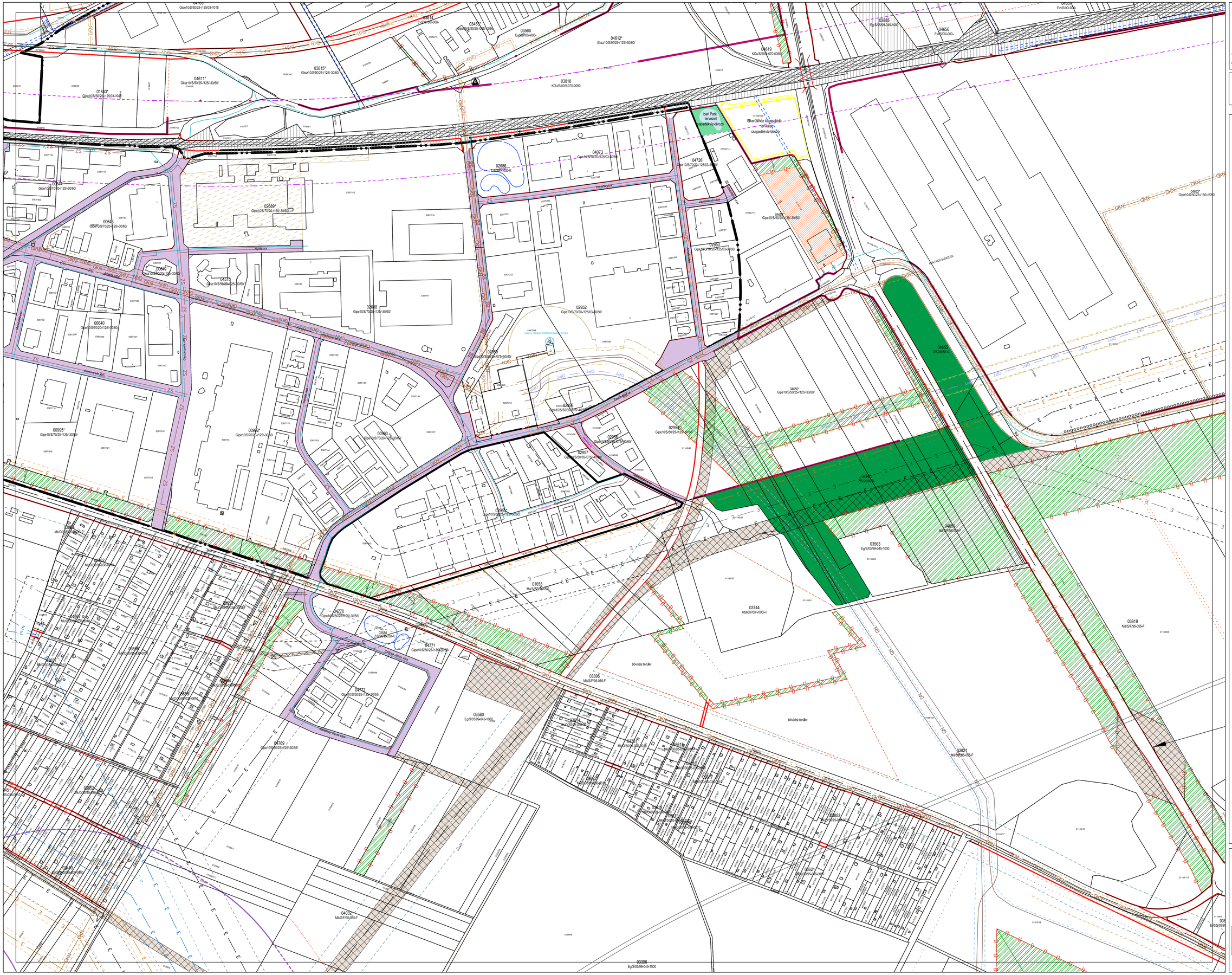
Ipari Park tervezett csapadékvíz-elvezetés
Elkerülőhöz kapcsolódó tervezett csapadékvíz-tározó
bővítési terület
bővítési terület
Kórház utca
Vasútállomás utca
Kórház utca
Kórház utca
Kórház

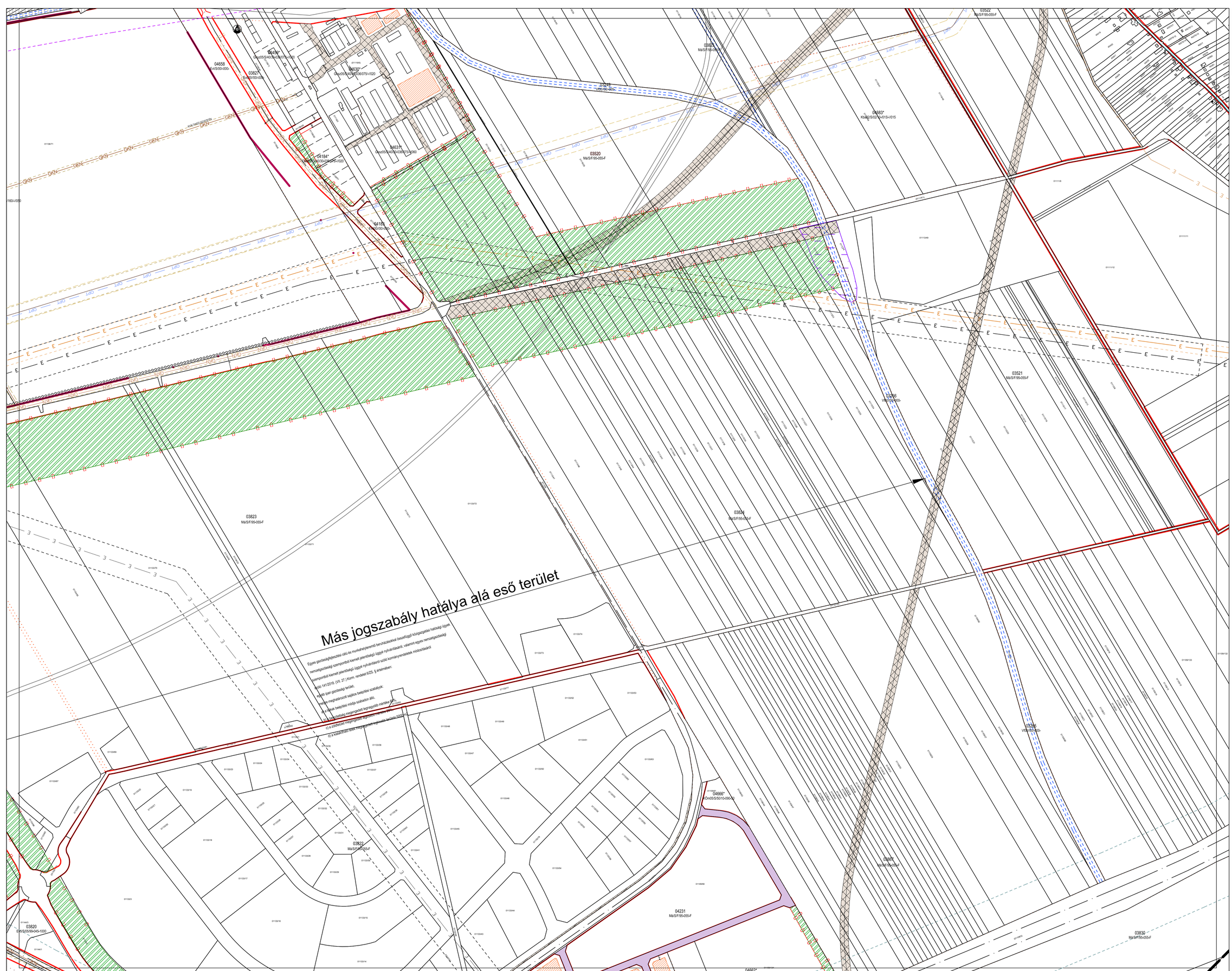
Más jogszabály hatálya alá eső terület
Egyes gazdaságfejlesztési célú és munkahelyteremtő beruházásokkal összefüggő közigazgatási hatósági ügyek
nemzetgazdasági szempontból kiemelt jelentőségű ügyek nyilvántartásáról, valamint egyes nemzetgazdasági
szempontból kiemelt jelentőségű ügyek nyilvántartásáról szóló kormányrendeletek módosításáról
szóló 1417/2018. (VII. 27.) Korm. rendelet 6/ZS. § értelmében:
a) a gazdasági megbízottról szóló törvény hatálya alá tartozó gazdasági terület,
b) a repülőtér meghatározott részére beépítési szabályok,
c) a repülőtér beépítési módja szabadon álló,
d) a repülőtér megengedett legnagyobb magassága 15 méter,
e) a repülőtérnek minősülő ingatlanon nem lehet
f) a közforgalmú tömegközlekedésről szóló 2012. évi XXXIII. törvény hatálya alá tartozó közforgalmú tömegközlekedési szolgáltatás végzése céljából létesített
03820
Ev6/S/05/99-045-1000
03822
Ma/S/F/95-055-F
03823
Ma/S/F/95-055-F
03824
Ma/S/F/95-055-F
03520
Ma/S/F/95-055-F
03521
Ma/S/F/95-055-F
03522
Ma/S/F/95-055-F
03830
Ma/B/P/95-055-F
04658
Ev4/S/00/1-000-
04637*
Gksz/05/S/40/0-0380/75-k/080
04184*
Kbáz/S/02/1-0015+/-0015
04666*
KÖm/05/S/50/10-090-40
04662*
KÖm/05/S/50/10-090-050
04231
Ma/S/F/95-055-F
03826
V/05/S/30/0-000-
03827
Ma/S/F/95-055-F
03825
V/05/S/30/0-000-
04183
Ev4/S/00/0-000-
04683*
Kbáz/S/02/1-0015+/-0015
04637*
Gksz/05/S/40/0-0380/75-k/020
04637*
Gksz/05/S/40/0-0380/75-k/020
03822
Ev4/S/00/0-000-
K-MÁV
K-MÁV
K-MÁV

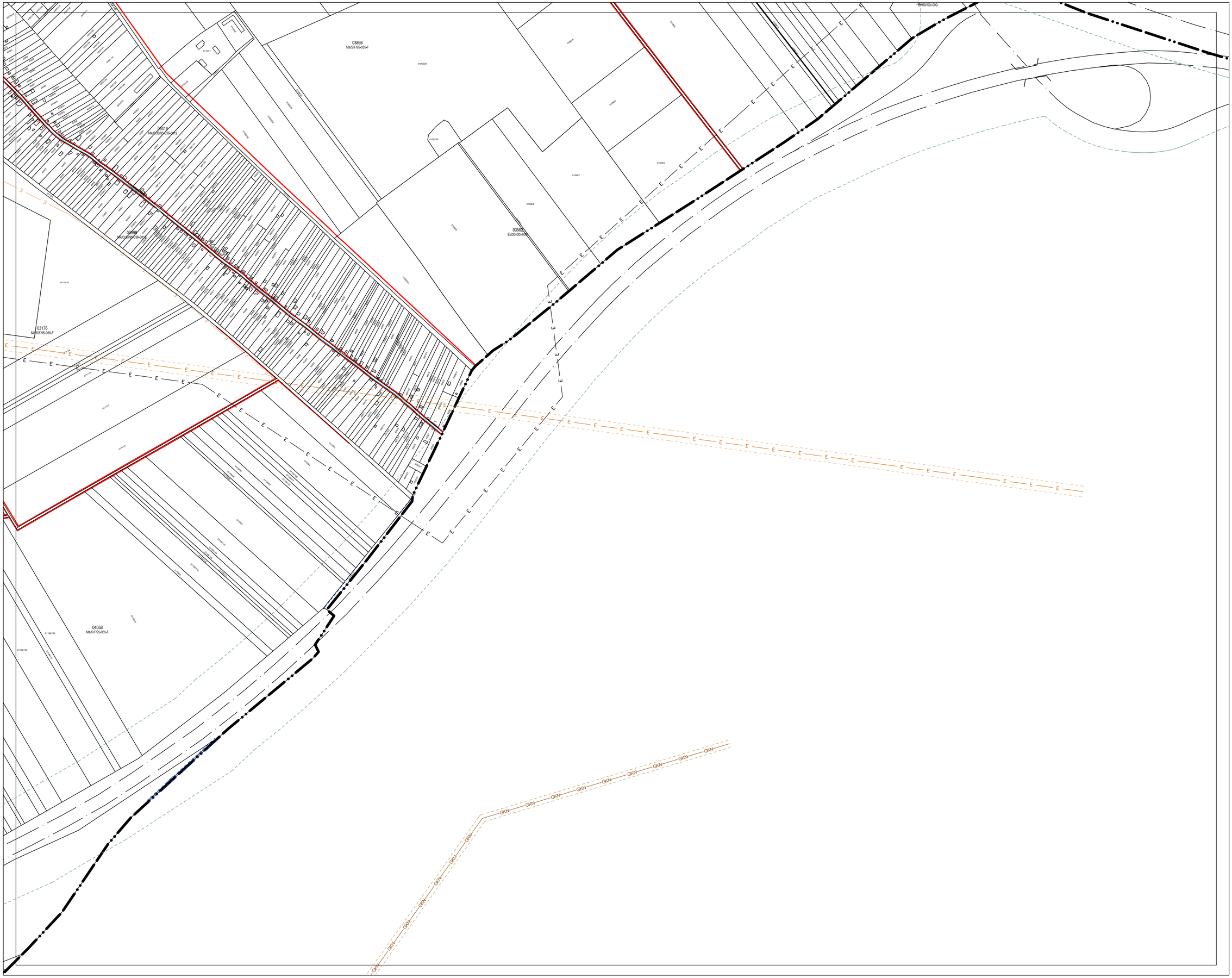

Győr Megyei Jogú Város Önkormányzata
9021 Győr, Városház tér 1.

GYŐR MEGYEI JOGÚ VÁROS
Helyi Építési Szabályzata és Szabályozási Terve (GYÉSZ)

DÁTUM: **2026.03.20**

LÉPTÉK: **M=1:4000**

24

Készült az állami alapadatok felhasználásával. A méretek a helyszínen ellenőrzendők

Jelmagyarázat

A SZABÁLYOZÁS ALAPELEMEI

- Szabályozási vonal (tervezett közterületi telekhatár)
- Szabályozási vonal meglévő telekhatáron
- Szabályozási szélesség
- Építési övezet, övezet határa
- Ukp 20 Építési övezet, övezet jele
- Közúti közlekedési terület övezete (KÖu)
- Vasúti közlekedési terület (KÖk)
- Folyóvizek, állóvizek és holtágak, közcélú nyílt csatornák medre és partja (Vv)

Két szintű szabályozás/alsó szint szabályozás

- KÖu/Vf Építési övezet, övezet jele (felső övezet/alsó övezet)
- Másodlagos szabályozási vonal (meglévő vagy tervezett szabályozási vonal)
- Másodlagos övezethatár

A SZABÁLYOZÁS MÁSODLAGOS ELEMEI

- Kötelező megszüntető jel
  (megj.: kivételes közterület esetén alkalmazható)
- Javasolt megszüntető jel
- Javasolt telekhatár
- Építési hely
- Eltérő magassággal szabályozott építési hely
- Eltérő magassággal szabályozott építési sáv
- Rendeltetéskorlátozással érintett terület
  (megj.: rendeltét szerint)
- Eltérő paraméterekkel szabályozott terület
  (megj.: rendeltét szerint)
- Egyedi homlokzatmagassággal szabályozott utcaszakasz
- Úrszelvény/közterület feletti valamint alatti építési hely
- Telek be nem építhető része - speciális 1.
- Terepszint alatti beépítés határa
- A telek be nem építhető része - speciális 2.
- A telek be nem építhető része - általános
- A telek be nem építhető része - speciális 2.
- Kötelezően telepítendő védőzöldsáv
- Telek zöldfelületként kialakítandó/megtartandó része
- Magánút
- Meghatározott méret
- Üzemanyagtöltő állomás elhelyezésére kijelölt terület

EGYÉB SZABÁLYOZÁSI ELEMEK

- Gyalogút
- Kerékpárút
- Belterülethatár - tervezett

EGYÉB TÁJÉKOZTATÓ ELEMEK

- Meglévő szabályozási vonal (közterületet és magánterületet elválasztó meglévő telekhatár)

Közlekedési területek

- Út tengelyvonala
- Vasúti sínpálya tengelyvonala

Vízgazdálkodással érintett területek

- Vízgazdálkodással terhelt telekterület
- Nem bemért vízfelületek
- Felszíni vízelvezetési rendszer rendezetlen szakasza
- Áteresz
- Töltések területe (Vtö)
- Vízgazdálkodási területen belüli erdőterület (Ve)

Különleges beépítésre nem szánt közterületi övezetek

- Burkolt köztér (Kb-Bt)
- Gyalogos prioritású, sétálú utca (Kb-S)
- Fásított köztér (Kb-Fk)
- Lakótelepi közterület (Kb-Ükt)

Zöldterületek

- Zöldterületek (Zkp, Zkk, Ze)

Erdőterületek

- Gazdasági erdőterületek (Eg
- Védelmi erdőterületek (Ev)
- Közjóléti erdőterületek (Ek)
- Honvédelmi erdőterületek (Eho)

ALAPTÉRKÉPI ELEMEK

- Közigazgatási terület határa
- Belterülethatár - meglévő
- Földrészlethatár (telekhatár)
- 2189/1 Helyrajzi szám
- Meglévő építmény

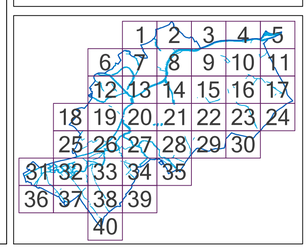

GYŐR MEGYEI JOGÚ VÁROS
Helyi Építési Szabályzata és Szabályozási Terve (GYÉSZ)

Győr Megyei Jogú Város Önkormányzata
9021 Győr, Városház tér 1.

DÁTUM: 2026.03.20

LÉPTÉK: M=1:4000

25

Készült az állami alapadatok felhasználásával. A méretek a helyszínen ellenőrzendők

Jelmagyarázat

A SZABÁLYOZÁS ALAPELEMEI

- Szabályozási vonal (tervezett közterületi telekhatár)
- Szabályozási vonal meglévő telekhatáron
- Szabályozási szélesség
- Építési övezet, övezet határa
- Ukp 20 Építési övezet, övezet jele
- Közúti közlekedési terület övezete (KÖu)
- Vasúti közlekedési terület (KÖk)
- Folyóvizek, állóvizek és holtágak, közcélú nyílt csatornák medre és partja (Vv)

Két szintű szabályozás/alsó szint szabályozás

- KÖu/Vf Építési övezet, övezet jele (felső övezet/alsó övezet)
- Másodlagos szabályozási vonal (meglévő vagy tervezett szabályozási vonal)
- Másodlagos övezethatár

A SZABÁLYOZÁS MÁSODLAGOS ELEMEI

- Kötelező megszüntető jel
  (megj.: kivételes közterület esetén alkalmazható)
- Javasolt megszüntető jel
- Javasolt telekhatár
- Építési hely
- Eltérő magassággal szabályozott építési hely
- Eltérő magassággal szabályozott építési sáv
- Rendeltetéskorlátozással érintett terület
  (megj.: rendelet szerint)
- Eltérő paraméterekkel szabályozott terület
  (megj.: rendelet szerint)
- Egyedi homlokzatmagassággal szabályozott utcaszakasz
- Űrszelvény/közterület feletti valamint alatti építési hely
- Telek be nem építhető része - speciális 1.
- Terepszint alatti beépítés határa
- A telek be nem építhető része - speciális 2.
- A telek be nem építhető része - általános
- A telek be nem építhető része - speciális 2.
- Kötelezően telepítendő védőzöldsáv
- Telek zöldfelületként kialakítandó/megtartandó része
- Magánút
- Meghatározott méret
- A Üzemanyagtöltő állomás elhelyezésére kijelölt terület

EGYÉB SZABÁLYOZÁSI ELEMEK

- Gyalogút
- Kerékpárút
- Belterülethatár - tervezett

EGYÉB TÁJÉKOZTATÓ ELEMEK

- Meglévő szabályozási vonal (közterületet és magánterületet elválasztó meglévő telekhatár)

Közlekedési területek

- Út tengelyvonala
- Vasúti sínpálya tengelyvonala

Vízgazdálkodással érintett területek

- Vízgazdálkodással terhelt telekterület
- Nem bemért vízfelületek
- Felszíni vízelvezetési rendszer rendezetlen szakasza
- Áteresz
- Töltések területe (Vtö)
- Vízgazdálkodási területen belüli erdőterület (Ve)

Különleges beépítésre nem szánt közterületi övezetek

- Burkolt köztér (Kb-Bt)
- Gyalogos prioritású, sétáló utca (Kb-S)
- Fásított köztér (Kb-Fk)
- Lakótelepi közterület (Kb-Ükt)

Zöldterületek

- Zöldterületek (Zkp, Zkk, Ze)

Erdőterületek

- Gazdasági erdőterületek (Eg
- Védelmi erdőterületek (Ev)
- Közjóléti erdőterületek (Ek)
- Honvédelmi erdőterületek (Eho)

ALAPTÉRKÉPI ELEMEK

- Közigazgatási terület határa
- Belterülethatár - meglévő
- Földrészlethatár (telekhatár)
- 0188/1 Helyrajzi szám
- Meglévő építmény

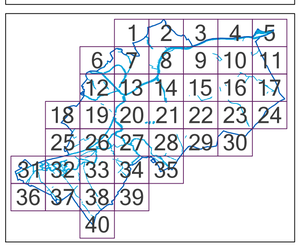

GYŐR MEGYEI JOGÚ VÁROS
Helyi Építési Szabályzata és Szabályozási Terve (GYÉSZ)

Győr Megyei Jogú Város Önkormányzata
9021 Győr, Városház tér 1.

DÁTUM: 2026.03.20

LÉPTÉK: M=1:4000

26

Készült az állami alapadatok felhasználásával. A méretek a helyszínen ellenőrzendők

Jelmagyarázat

A SZABÁLYOZÁS ALAPELEMEI

- Szabályozási vonal (tervezett közterületi telekhatár)
- Szabályozási vonal meglévő telekhatáron
- Szabályozási szélesség
- Építési övezet, övezet határa
- Ukg 20 Építési övezet, övezet jele
- Közúti közlekedési terület övezete (KÖu)
- Vasúti közlekedési terület (KÖk)
- Folyóvizek, állóvizek és holtágak, közcélú nyílt csatornák medre és partja (Vv)

Két szintű szabályozás/alsó szint szabályozás

- KÖu/Vf Építési övezet, övezet jele (felső övezet/alsó övezet)
- Másodlagos szabályozási vonal (meglévő vagy tervezett szabályozási vonal)
- Másodlagos övezethatár

A SZABÁLYOZÁS MÁSODLAGOS ELEMEI

- Kötelező megszüntető jel
  (megj.: kivételes közterület esetén alkalmazható)
- Javasolt megszüntető jel
- Javasolt telekhatár
- Építési hely
- Eltérő magassággal szabályozott építési hely
- Eltérő magassággal szabályozott építési sáv
- Rendeltetéskorlátozással érintett terület
  (megj.: rendeltét szerint)
- Eltérő paraméterekkel szabályozott terület
  (megj.: rendeltét szerint)
- Egyedi homlokzatmagassággal szabályozott utcaszakasz
- Ürszelvény/közterület feletti valamint alatti építési hely
- Telek be nem építhető része - speciális 1.
- Terepszint alatti beépítés határa
- A telek be nem építhető része - speciális 2.
- A telek be nem építhető része - általános
- A telek be nem építhető része - speciális 2.
- Kötelezően telepítendő védőerdősáv
- Telek zöldfelületként kialakítandó/megtartandó része
- Magánút
- Meghatározott méret
- A Üzemanyagtöltő állomás elhelyezésére kijelölt terület

EGYÉB SZABÁLYOZÁSI ELEMEK

- Gyalogút
- Kerékpárút
- Beépítésre szánt terület határa
- Beépítésre szánt terület határa - tervezett

EGYÉB TÁJÉKOZTATÓ ELEMEK

- Meglévő szabályozási vonal (közterületet és magánterületet elválasztó meglévő telekhatár)

Közlekedési területek

- Út tengelyvonala
- Vasúti sínpálya tengelyvonala

Vízgazdálkodással érintett területek

- Vízgazdálkodással terhelt telekterület
- Nem bemért vízfelületek
- Felszíni vízelvezetési rendszer rendezetlen szakasza
- Áteresz
- Töltések területe (Vtö)
- Vízgazdálkodási területen belüli erdőterület (Ve)

Különleges beépítésre nem szánt közterületi övezetek

- Burkolt köztér (Kb-Bk)
- Gyalogos prioritású, sétálú utca (Kb-S)
- Fásított köztér (Kb-Fk)
- Lakótelepi közterület (Kb-Ükt)

Zöldterületek

- Zöldterületek (Zkp, Zkk, Ze)

Erdőterületek

- Gazdasági erdőterületek (Eg
- Védelmi erdőterületek (Ev)
- Közjóléti erdőterületek (Ek)
- Honvédelmi erdőterületek (Eho)

ALAPTÉRKÉPI ELEMEK

- Közigazgatási terület határa
- Belterülethatár - meglévő
- Földrészlethatár (telekhatár)
- 0138/1 Helyrajzi szám
- Meglévő építmény

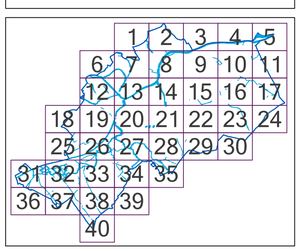

GYŐR MEGYEI JOGÚ VÁROS
Helyi Építési Szabályzata és Szabályozási Terve (GYÉSZ)

Győr Megyei Jogú Város Önkormányzata
9021 Győr, Városház tér 1.

DÁTUM: 2026.03.20
LÉPTÉK: M=1:4000

27

Készült az állami alapadatok felhasználásával. A méretek a helyszínen ellenőrizendők

Jelmagyarázat

A SZABÁLYOZÁS ALAPELEMEI

- Szabályozási vonal (tervezett közterületi telekhatár)
- Szabályozási vonal meglévő telekhatáron
- Szabályozási szélesség
- Építési övezet, övezet határa
- Építési övezet, övezet jele
- Közúti közlekedési terület övezete (KÖu)
- Vasúti közlekedési terület (KÖk)
- Folyóvizek, állóvizek és holtágak, közcélú nyílt csatornák medre és partja (Vv)

Két szintű szabályozás/alsó szint szabályozás

- Építési övezet, övezet jele (felső övezet/alsó övezet)
- Másodlagos szabályozási vonal (meglévő vagy tervezett szabályozási vonal)
- Másodlagos övezethatár

A SZABÁLYOZÁS MÁSODLAGOS ELEMEI

- Kötelező megszüntető jel
  (Vegy.: kondóhíg közterület esetén alkalmazható)
- Javasolt megszüntető jel
- Javasolt telekhatár
- Építési hely
- Eltérő magassággal szabályozott építési hely
- Eltérő magassággal szabályozott építési sáv
- Rendeltetéskorlátozással érintett terület
  (Vegy.: rendeltet szerint)
- Eltérő paraméterekkel szabályozott terület
  (Vegy.: rendeltet szerint)
- Egyedi homlokzatmagassággal szabályozott utcaszakasz
- Ürszelvény/közterület feletti valamint alatti építési hely
- Telek be nem építhető része - speciális 1.
- Terepszint alatti beépítés határa
- A telek be nem építhető része - speciális 2.
- A telek be nem építhető része - általános
- A telek be nem építhető része - speciális 2.
- Kötelezően telepítendő védőzöldsáv
- Telek zöldfelületként kialakítandó/megtartandó része
- Magánút
- Meghatározott méret
- Üzemanyagtöltő állomás elhelyezésére kijelölt terület

EGYÉB SZABÁLYOZÁSI ELEMEK

- Gyalogút
- Kerékpárút
- Belterülethatár - tervezett

EGYÉB TÁJÉKOZTATÓ ELEMEK

- Meglévő szabályozási vonal (közterületet és magánterületet elválasztó meglévő telekhatár)

Közlekedési területek

- Út tengelyvonala
- Vasúti sínpálya tengelyvonala

Vízgazdálkodással érintett területek

- Vízgazdálkodással terhelt területek
- Nem bemért vízfelületek
- Felszíni vízelvezetési rendszer rendezetlen szakasza
- Áteresz
- Töltések területe (Vtö)
- Vízgazdálkodási területen belüli erdőterület (Ve)

Különleges beépítésre nem szánt közterületi övezetek

- Burkolt köztér (Kb-Bt)
- Gyalogos prioritású, sétálú utca (Kb-S)
- Fásított köztér (Kb-Fk)
- Lakótelepi közterület (Kb-Ükt)

Zöldterületek

- Zöldterületek (Zkp, Zkk, Ze)

Erdőterületek

- Gazdasági erdőterületek (Eg
- Védelmi erdőterületek (Ev)
- Közjóléti erdőterületek (Ek)
- Honvédelmi erdőterületek (Eho)

ALAPTÉRKÉPI ELEMEK

- Közigazgatási terület határa
- Belterülethatár - meglévő
- Földrészlethatár (telekhatár)
- Helyrajzi szám
- Meglévő építmény

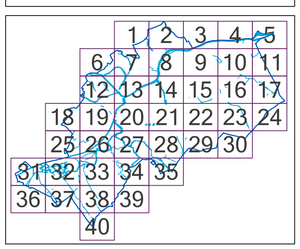

Győr Megyei Jogú Város Önkormányzata
9021 Győr, Városház tér 1.

GYŐR MEGYEI JOGÚ VÁROS
Helyi Építési Szabályzata és Szabályozási Terve (GYÉSZ)

DÁTUM: 2026.03.20
LÉPTÉK: M=1:4000

28

Készült az állami alapadatok felhasználásával. A méretek a helyszínen ellenőrzendők

Jelmagyarázat

A SZABÁLYOZÁS ALAPELEMEI

- Szabályozási vonal (tervezett közterületi telekhatár)
- Szabályozási vonal meglévő telekhatáron
- Szabályozási szélesség
- Építési övezet, övezet határa
- Építési övezet, övezet jele
- Közúti közlekedési terület övezete (KÖu)
- Vasúti közlekedési terület (KÖk)
- Folyóvizek, állóvizek és holtágak, közcélú nyílt csatornák medre és partja (Vv)

Két szintű szabályozás/alsó szint szabályozás

- Építési övezet, övezet jele (felső övezet/alsó övezet)
- Másodlagos szabályozási vonal (meglévő vagy tervezett szabályozási vonal)
- Másodlagos övezethatár

A SZABÁLYOZÁS MÁSODLAGOS ELEMEI

- Kötelező megszüntető jel
  (megj.: kivételes közterület esetén alkalmazható)
- Javasolt megszüntető jel
- Javasolt telekhatár
- Építési hely
- Eltérő magassággal szabályozott építési hely
- Eltérő magassággal szabályozott építési sáv
- Rendeltetéskorlátozással érintett terület
  (megj.: rendelet szerint)
- Eltérő paraméterekkel szabályozott terület
  (megj.: rendelet szerint)
- Egyedi homlokzatmagassággal szabályozott utcaszakasz
- Ürszelvény/közterület feletti valamint alatti építési hely
- Telek be nem építhető része - speciális 1.
- Terepszint alatti beépítés határa
- A telek be nem építhető része - speciális 2.
- A telek be nem építhető része - általános
- A telek be nem építhető része - speciális 2.
- Kötelezően telepítendő védőerdősáv
- Telek zöldfelületként kialakítandó/megtartandó része
- Magánút
- Meghatározott méret
- Üzemanyagtöltő állomás elhelyezésére kijelölt terület

EGYÉB SZABÁLYOZÁSI ELEMEK

- Gyalogút
- Kerékpárút
- Belterülethatár - tervezett

EGYÉB TÁJÉKOZTATÓ ELEMEK

- Meglévő szabályozási vonal (közterület és magánterület elválasztó meglévő telekhatár)

Közlekedési területek

- Út tengelyvonala
- Vasúti sínpálya tengelyvonala

Vízgazdálkodással érintett területek

- Vízgazdálkodással terhelt telekterület
- Nem bemért vízfelületek
- Felszíni vízelvezetési rendszer rendezetlen szakasza
- Áteresz
- Töltések területe (Vtö)
- Vízgazdálkodási területen belüli erdőterület (Ve)

Különleges beépítésre nem szánt közterületi övezetek

- Burkolt köztér (Kb-Bt)
- Gyalogos prioritású, sétálós utca (Kb-S)
- Fásított köztér (Kb-Fk)
- Lakótelepi közterület (Kb-Ükt)

Zöldterületek

- Zöldterületek (Zkp, Zkk, Ze)

Erdőterületek

- Gazdasági erdőterületek (Eg
- Védelmi erdőterületek (Ev)
- Közjóléti erdőterületek (Ek)
- Honvédelmi erdőterületek (Eho)

ALAPTÉRKÉPI ELEMEK

- Közigazgatási terület határa
- Belterülethatár - meglévő
- Földrészlethatár (telekhatár)
- Helyrajzi szám
- Meglévő építmény

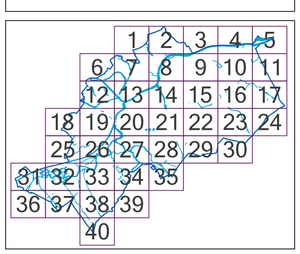

GYŐR MEGYEI JOGÚ VÁROS
Helyi Építési Szabályzata és Szabályozási Terve (GYÉSZ)

Győr Megyei Jogú Város Önkormányzata
9021 Győr, Városház tér 1.

DÁTUM: 2026.03.20
LÉPTÉK: M=1:4000

29

Készült az állami alapadatok felhasználásával. A méretek a helyszínen ellenőrzendők

Jelmagyarázat

A SZABÁLYOZÁS ALAPELEMEI

- Szabályozási vonal (tervezett közterületi telekhatár)
- Szabályozási vonal meglévő telekhatáron
- Szabályozási szélesség
- Építési övezet, övezet határa
- Építési övezet, övezet jele
- Közúti közlekedési terület övezete (KÖu)
- Vasúti közlekedési terület (KÖk)
- Folyóvizek, állóvizek és holtágak, közcélú nyílt csatornák medre és partja (Vv)

Két szintű szabályozás/alsó szint szabályozás

- Építési övezet, övezet jele (felső övezet/alsó övezet)
- Másodlagos szabályozási vonal (meglévő vagy tervezett szabályozási vonal)
- Másodlagos övezethatár

A SZABÁLYOZÁS MÁSODLAGOS ELEMEI

- Kötelező megszüntető jel
  (megj.: kivételes közterület esetén alkalmazható)
- Javasolt megszüntető jel
- Javasolt telekhatár
- Építési hely
- Eltérő magassággal szabályozott építési hely
- Eltérő magassággal szabályozott építési sáv
- Rendeltetéskorlátozással érintett terület
  (megj.: rendelet szerint)
- Eltérő paraméterekkel szabályozott terület
  (megj.: rendelet szerint)
- Egyedi homlokzatmagassággal szabályozott utcaszakasz
- Úrszelvény/közterület feletti valamint alatti építési hely
- Telek be nem építhető része - speciális 1.
- Terepszint alatti beépítés határa
- A telek be nem építhető része - speciális 2.
- A telek be nem építhető része - általános
- A telek be nem építhető része - speciális 2.
- Kötelezően telepítendő védőzöldsáv
- Telek zöldfelületként kialakítandó/megtartandó része
- Magánút
- Meghatározott méret
- Üzemanyagtöltő állomás elhelyezésére kijelölt terület

EGYÉB SZABÁLYOZÁSI ELEMEK

- Gyalogút
- Kerékpárút
- Belterülethatár - tervezett

EGYÉB TÁJÉKOZTATÓ ELEMEK

- Meglévő szabályozási vonal (közterületet és magánterületet elválasztó meglévő telekhatár)

Közlekedési területek

- Út tengelyvonala
- Vasúti sínpálya tengelyvonala

Vízgazdálkodással érintett területek

- Vízgazdálkodással terhelt telekterület
- Nem bemért vízfelületek
- Felszíni vízelvezetési rendszer rendezetlen szakasza
- Áteresz
- Töltések területe (Vtö)
- Vízgazdálkodási területen belüli erdőterület (Ve)

Különleges beépítésre nem szánt közterületi övezetek

- Burkolt köztér (Kb-Bt)
- Gyalogos prioritású, sétálú utca (Kb-S)
- Fásított köztér (Kb-Fk)
- Lakótelepi közterület (Kb-Ükt)

Zöldterületek

- Zöldterületek (Zkp, Zkk, Ze)

Erdőterületek

- Gazdasági erdőterületek (Eg
- Védelmi erdőterületek (Ev)
- Közjóléti erdőterületek (Ek)
- Honvédelmi erdőterületek (Eho)

ALAPTÉRKÉPI ELEMEK

- Közigazgatási terület határa
- Belterülethatár - meglévő
- Földrészlethatár (telekhatár)
- Helyrajzi szám
- Meglévő építmény



GYŐR MEGYEI JOGÚ VÁROS
Helyi Építési Szabályzata és Szabályozási Terve (GYÉSZ)

Győr Megyei Jogú Város Önkormányzata
9021 Győr, Városház tér 1.

DÁTUM: 2026.03.20

LÉPTÉK: M=1:4000

30

Készült az állami alapadatok felhasználásával. A méretek a helyszínen ellenőrzendők

Jelmagyarázat

A SZABÁLYOZÁS ALAPELEMEI

- Szabályozási vonal (tervezett közterületi telekhatár)
- Szabályozási vonal meglévő telekhatáron
- Szabályozási szélesség
- Építési övezet, övezet határa
- Lk-2E Építési övezet, övezet jele
- Közúti közlekedési terület övezete (KÖu)
- Vasúti közlekedési terület (KÖk)
- Folyóvizek, állóvizek és holtágak, közcélú nyílt csatornák medre és partja (Vv)

Két szintű szabályozás/alsó szint szabályozás

- KÖu/Vf Építési övezet, övezet jele (felső övezet/alsó övezet)
- Másodlagos szabályozási vonal (meglévő vagy tervezett szabályozási vonal)
- Másodlagos övezethatár

A SZABÁLYOZÁS MÁSODLAGOS ELEMEI

- Kötelező megszüntető jel
  (megj.: kizárólag közterület esetén alkalmazható)
- Javasolt megszüntető jel
- Javasolt telekhatár
- Építési hely
- Eltérő magassággal szabályozott építési hely
- Eltérő magassággal szabályozott építési sáv
- Rendeltetéskorlátozással érintett terület
  (megj.: rendelet szerint)
- Eltérő paraméterekkel szabályozott terület
  (megj.: rendelet szerint)
- Egyedi homlokzatmagassággal szabályozott utcaszakasz
- Űrszelvény/közterület feletti valamint alatti építési hely
- Telek be nem építhető része - speciális 1.
- Terepszint alatti beépítés határa
- A telek be nem építhető része - speciális 2.
- A telek be nem építhető része - általános
- A telek be nem építhető része - speciális 2.
- Kötelezően telepítendő védőzöldsáv
- Telek zöldfelületként kialakítandó/megtartandó része
- Magánút
- Meghatározott méret
- Üzemanyagtöltő állomás elhelyezésére kijelölt terület

EGYÉB SZABÁLYOZÁSI ELEMEK

- Gyalogút
- Kerékpárút
- Belterülethatár - tervezett

EGYÉB TÁJÉKOZTATÓ ELEMEK

- Meglévő szabályozási vonal (közterületet és magánterületet elválasztó meglévő telekhatár)

Közlekedési területek

- Út tengelyvonala
- Vasúti sínpálya tengelyvonala

Vízgazdálkodással érintett területek

- Vízgazdálkodással terhelt telekterület
- Nem bemért vízfelületek
- Felszíni vízelvezetési rendszer rendezetlen szakasza
- Áteresz
- Töltések területe (Vtö)
- Vízgazdálkodási területen belüli erdőterület (Ve)

Különleges beépítésre nem szánt közterületi övezetek

- Burkolt köztér (Kb-Bt)
- Gyalogos prioritású, sétálú utca (Kb-S)
- Fásított köztér (Kb-Fk)
- Lakótelepi közterület (Kb-Ükt)

Zöldterületek

- Zöldterületek (Zkp, Zkk, Ze)

Erdőterületek

- Gazdasági erdőterületek (Eg
- Védelmi erdőterületek (Ev)
- Közjóléti erdőterületek (Ek)
- Honvédelmi erdőterületek (Eho)

ALAPTÉRKÉPI ELEMEK

- Közigazgatási terület határa
- Belterülethatár - meglévő
- Földrészlethatár (telekhatár)
- Helyrajzi szám
- Meglévő építmény

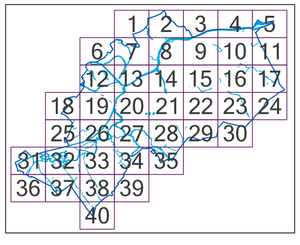

Győr Megyei Jogú Város Önkormányzata
9021 Győr, Városház tér 1.

GYŐR MEGYEI JOGÚ VÁROS
Helyi Építési Szabályzata és Szabályozási Terve (GYÉSZ)

DÁTUM: **2026.03.20**

LÉPTÉK: **M=1:4000**

31

Készült az állami alapadatok felhasználásával. A méretek a helyszínen ellenőrzendők

Jelmagyarázat

A SZABÁLYOZÁS ALAPELEMEI

- Szabályozási vonal (tervezett közterületi telekhatár)
- Szabályozási vonal meglévő telekhatáron
- Szabályozási szélesség
- Építési övezet, övezet határa
- Lka 26 Építési övezet, övezet jele
- Közúti közlekedési terület övezete (KÖu)
- Vasúti közlekedési terület (KÖk)
- Folyóvizek, állóvizek és holtágak, közcélú nyílt csatornák medre és partja (Vv)

Két szintű szabályozás/alsó szint szabályozás

- KÖu/Vf Építési övezet, övezet jele (felső övezet/alsó övezet)
- Másodlagos szabályozási vonal (meglévő vagy tervezett szabályozási vonal)
- Másodlagos övezethatár

A SZABÁLYOZÁS MÁSODLAGOS ELEMEI

- Kötelező megszüntető jel
  (megj.: Kivételes közterület esetén alkalmazható)
- Javasolt megszüntető jel
- Javasolt telekhatár
- Építési hely
- Eltérő magassággal szabályozott építési hely
- Eltérő magassággal szabályozott építési sáv
- Rendeltetéskorlátozással érintett terület
  (megj.: rendelet szerint)
- Eltérő paraméterekkel szabályozott terület
  (megj.: rendelet szerint)
- Egyedi homlokzatmagassággal szabályozott utcaszakasz
- Ürszelvény/közterület feletti valamint alatti építési hely
- Telek be nem építhető része - speciális 1.
- Terepszint alatti beépítés határa
- A telek be nem építhető része - speciális 2.
- A telek be nem építhető része - általános
- A telek be nem építhető része - speciális 2.
- Kötelezően telepítendő védőzöldsáv
- Telek zöldfelületként kialakítandó/megtartandó része
- Magánút
- Meghatározott méret
- Üzemanyagtöltő állomás elhelyezésére kijelölt terület

EGYÉB SZABÁLYOZÁSI ELEMEK

- Gyalogút
- Kerékpárút
- Belterülethatár - tervezett

EGYÉB TÁJÉKOZTATÓ ELEMEK

- Meglévő szabályozási vonal (közterületet és magánterületet elválasztó meglévő telekhatár)

Közlekedési területek

- Út tengelyvonala
- Vasúti sínpálya tengelyvonala

Vízgazdálkodással érintett területek

- Vízgazdálkodással terhelt telekterület
- Nem bemért vízfelületek
- Felszíni vízelvezetési rendszer rendezetlen szakasza
- Áteresz
- Töltések területe (Vtö)
- Vízgazdálkodási területen belüli erdőterület (Ve)

Különleges beépítésre nem szánt közterületi övezetek

- Burkolt köztér (Kb-Bt)
- Gyalogos prioritású, sétálú utca (Kb-S)
- Fásított köztér (Kb-Fk)
- Laktelepi közterület (Kb-Ükt)

Zöldterületek

- Zöldterületek (Zkp, Zkk, Ze)

Erdőterületek

- Gazdasági erdőterületek (Eg
- Védelmi erdőterületek (Ev)
- Közjóléti erdőterületek (Ek)
- Honvédelmi erdőterületek (Eho)

ALAPTÉRKÉPI ELEMEK

- Közigazgatási terület határa
- Belterülethatár - meglévő
- Földrészlethatár (telekhatár)
- Helyrajzi szám
- Meglévő építmény

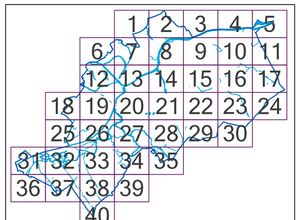

GYŐR MEGYEI JOGÚ VÁROS
Helyi Építési Szabályzata és Szabályozási Terve (GYÉSZ)

Győr Megyei Jogú Város Önkormányzata
9021 Győr, Városház tér 1.

DÁTUM: 2026.03.20
LÉPTÉK: M=1:4000

32

Készült az állami alapadatok felhasználásával. A méretek a helyszínen ellenőrzendők

Jelmagyarázat

A SZABÁLYOZÁS ALAPELEMEI

- Szabályozási vonal (tervezett közterületi telekhatár)
- Szabályozási vonal meglévő telekhatáron
- Szabályozási szélesség
- Építési övezet, övezet határa
- Üa|20 Építési övezet, övezet jele
- Közúti közlekedési terület övezete (KÖu)
- Vasúti közlekedési terület (KÖk)
- Folyóvizek, állóvizek és holtágak, közcélú nyílt csatornák medre és partja (Vv)

Két szintű szabályozás/alsó szint szabályozás

- KÖu/Vf Építési övezet, övezet jele (felső övezet/alsó övezet)
- Másodlagos szabályozási vonal (meglévő vagy tervezett szabályozási vonal)
- Másodlagos övezethatár

A SZABÁLYOZÁS MÁSODLAGOS ELEMEI

- Kötelező megszüntető jel
  (megj.: kiemelten közterület esetén alkalmazható)
- Javasolt megszüntető jel
- Javasolt telekhatár
- Építési hely
- Eltérő magassággal szabályozott építési hely
- Eltérő magassággal szabályozott építési sáv
- Rendeltetéskorlátozással érintett terület
  (megj.: rendeltét szerint)
- Eltérő paraméterekkel szabályozott terület
  (megj.: rendeltét szerint)
- Egyedi homlokzatmagassággal szabályozott utcaszakasz
- Úrszelvény/közterület feletti valamint alatti építési hely
- Telek be nem építhető része - speciális 1.
- Terepszint alatti beépítés határa
- A telek be nem építhető része - speciális 2.
- A telek be nem építhető része - általános
- A telek be nem építhető része - speciális 2.
- Kötelezően telepítendő védőzöldsáv
- Telek zöldfelületként kialakítandó/megtartandó része
- Magánút
- Meghatározott méret
- Üzemanyagtöltő állomás elhelyezésére kijelölt terület

EGYÉB SZABÁLYOZÁSI ELEMEK

- Gyalogút
- Kerékpárút
- Belterülethatár - tervezett

EGYÉB TÁJÉKOZTATÓ ELEMEK

- Meglévő szabályozási vonal (közterületet és magánterületet elválasztó meglévő telekhatár)

Közlekedési területek

- Út tengelyvonala
- Vasúti sínpálya tengelyvonala

Vízgazdálkodással érintett területek

- Vízgazdálkodással terhelt telekterület
- Nem bemért vízfelületek
- Felszíni vízelvezetési rendszer rendezetlen szakasza
- Áteresz
- Töltések területe (Vtö)
- Vízgazdálkodási területen belüli erdőterület (Ve)

Különleges beépítésre nem szánt közterületi övezetek

- Burkolt köztér (Kb-Bk)
- Gyalogos prioritású, sétálú utca (Kb-S)
- Fásított köztér (Kb-Fk)
- Lakótelepi közterület (Kb-Ökt)

Zöldterületek

- Zöldterületek (Zkp, Zkk, Ze)

Erdőterületek

- Gazdasági erdőterületek (Eg
- Védelmi erdőterületek (Ev)
- Közjóléti erdőterületek (Ek)
- Honvédelmi erdőterületek (Eho)

ALAPTÉRKÉPI ELEMEK

- Közigazgatási terület határa
- Belterülethatár - meglévő
- Földrészlethatár (telekhatár)
- Helyrajzi szám
- Meglévő építmény

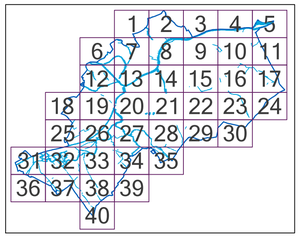

GYŐR MEGYEI JOGÚ VÁROS
Helyi Építési Szabályzata és Szabályozási Terve (GYÉSZ)

Győr Megyei Jogú Város Önkormányzata
9021 Győr, Városház tér 1.

DÁTUM: 2026.03.20
LÉPTÉK: M=1:4000
33

Készült az állami alapadatok felhasználásával. A méretek a helyszínen ellenőrizendők

Jelmagyarázat

A SZABÁLYOZÁS ALAPELEMEI

- Szabályozási vonal (tervezett közterületi telekhatár)
- Szabályozási vonal meglévő telekhatáron
- Szabályozási szélesség
- Építési övezet, övezet határa
- Építési övezet, övezet jele
- Közúti közlekedési terület övezete (KÖu)
- Vasúti közlekedési terület (KÖk)
- Folyóvizek, állóvizek és holtágak, közcélú nyílt csatornák medre és partja (Vv)

Két szintű szabályozás/alsó szint szabályozás

- Építési övezet, övezet jele (felső övezet/alsó övezet)
- Másodlagos szabályozási vonal (meglévő vagy tervezett szabályozási vonal)
- Másodlagos övezethatár

A SZABÁLYOZÁS MÁSODLAGOS ELEMEI

- Kötelező megszüntető jel
  (megj.: kivételes közterület esetén alkalmazható)
- Javasolt megszüntető jel
- Javasolt telekhatár
- Építési hely
- Eltérő magassággal szabályozott építési hely
- Eltérő magassággal szabályozott építési sáv
- Rendeltetéskorlátozással érintett terület
  (megj.: rendeltet szerint)
- Eltérő paraméterekkel szabályozott terület
  (megj.: rendeltet szerint)
- Egyedi homlokzatmagassággal szabályozott utcaszakasz
- Úrszelvény/közterület feletti valamint alatti építési hely
- Telek be nem építhető része - speciális 1.
- Terepszint alatti beépítés határa
- A telek be nem építhető része - speciális 2.
- A telek be nem építhető része - általános
- A telek be nem építhető része - speciális 2.
- Kötelezően telepítendő védőerdősáv
- Telek zöldfelületként kialakítandó/megtartandó része
- Magánút
- Meghatározott méret
- Üzemanyagtöltő állomás elhelyezésére kijelölt terület

EGYÉB SZABÁLYOZÁSI ELEMEK

- Gyalogút
- Kerékpárút
- Beépíthető terület - tervezett

EGYÉB TÁJÉKOZTATÓ ELEMEK

- Meglévő szabályozási vonal (közterületet és magánterületet elválasztó meglévő telekhatár)

Közlekedési területek

- Út tengelyvonala
- Vasúti sínpálya tengelyvonala

Vízgazdálkodással érintett területek

- Vízgazdálkodással terhelt telekterület
- Nem bemért vízfelületek
- Felszíni vízelvezetési rendszer rendezetlen szakasza
- Áteresz
- Töltések területe (Vtö)
- Vízgazdálkodási területen belüli erdőterület (Ve)

Különleges beépítésre nem szánt közterületi övezetek

- Burkolt köztér (Kb-Bt)
- Gyalogos prioritású, sétálu utca (Kb-S)
- Fásított köztér (Kb-Fk)
- Lakótelepi közterület (Kb-Ükt)

Zöldterületek

- Zöldterületek (Zkp, Zkk, Ze)

Erdőterületek

- Gazdasági erdőterületek (Eg
- Védelmi erdőterületek (Ev)
- Közjóléti erdőterületek (Ek)
- Honvédelmi erdőterületek (Eho)

ALAPTÉRKÉPI ELEMEK

- Körigazgatási terület határa
- Belterülethatár - meglévő
- Földrészlethatár (telekhatár)
- Helyrajzi szám
- Meglévő építmény

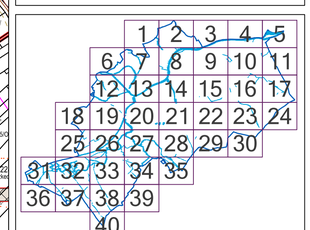

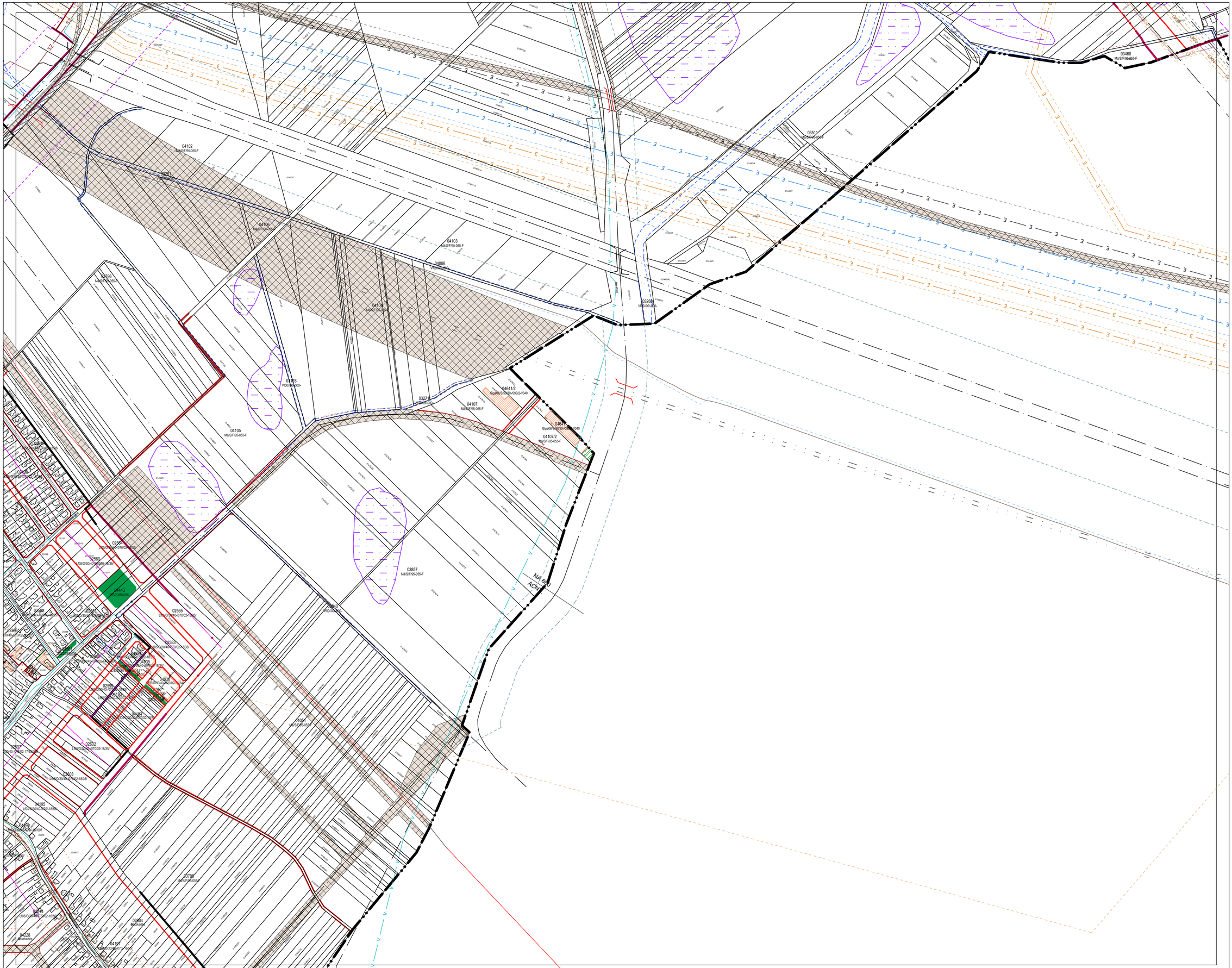
04102
Ma/S/F/95-055-F
04103
Ma/S/F/95-055-F
04104
Ma/S/F/95-055-F
04105
Ma/S/F/95-055-F
04107
Ma/S/F/95-055-F
04107/2
Ma/S/F/95-055-F
04641/2
Gip06/3/80/30x090/2-t040
04641
Gip06/3/80/30x090/2-t040
04086
VKO/80/300-
03511
VKO/100/300-
03266
VKO/100/300-
03460
Ma/S/F/95-055-F
03857
Ma/S/F/95-055-F
04840
VKO/80/300-
04094
Ma/S/F/95-055-F
03798
Ma/S/F/95-055-F
04178
VKO/80/300-
03221
VKO/80/300-
04443
Gip20/80-035
04296
Ma/S/F/95-055-F
04228
Ma/S/F/95-055-F
04191
Ma/S/F/95-055-F
04195
L80/O/30/40/070/02-18/35/-
02564
L80/O/30/40/070/02-18/35/-
02580
L80/O/30/40/070/02-18/35/-
02565
L80/O/30/40/070/02-18/35/-
02583
L80/O/30/40/070/02-18/35/-
02584
L80/O/30/40/070/02-18/35/-
02585
L80/O/30/40/070/02-18/35/-
02586
L80/O/30/40/070/02-18/35/-
02587
L80/O/30/40/070/02-18/35/-
02588
L80/O/30/40/070/02-18/35/-
02589
L80/O/30/40/070/02-18/35/-
02590
L80/O/30/40/070/02-18/35/-
02591
L80/O/30/40/070/02-18/35/-
02592
L80/O/30/40/070/02-18/35/-
02593
L80/O/30/40/070/02-18/35/-
04195
L80/O/30/40/070/02-18/35/-
04196
L80/O/30/40/070/02-18/35/-
04228
Ma/S/F/95-055-F
04191
L80/O/30/40/070/02-18/35/-
04135
L80/O/30/40/070/02-18/35/-
04136
L80/O/30/40/070/02-18/35/-
04137
L80/O/30/40/070/02-18/35/-
04138
L80/O/30/40/070/02-18/35/-
04139
L80/O/30/40/070/02-18/35/-
04140
L80/O/30/40/070/02-18/35/-
04141
L80/O/30/40/070/02-18/35/-
04142
L80/O/30/40/070/02-18/35/-
04143
L80/O/30/40/070/02-18/35/-
04144
L80/O/30/40/070/02-18/35/-
04145
L80/O/30/40/070/02-18/35/-
04146
L80/O/30/40/070/02-18/35/-
04147
L80/O/30/40/070/02-18/35/-
04148
L80/O/30/40/070/02-18/35/-
04149
L80/O/30/40/070/02-18/35/-
04150
L80/O/30/40/070/02-18/35/-
04151
L80/O/30/40/070/02-18/35/-
04152
L80/O/30/40/070/02-18/35/-
04153
L80/O/30/40/070/02-18/35/-
04154
L80/O/30/40/070/02-18/35/-

GYŐR MEGYEI JOGÚ VÁROS
Helyi Építési Szabályzata és Szabályozási Terve (GYÉSZ)

Győr Megyei Jogú Város Önkormányzata
9021 Győr, Városház tér 1.

DÁTUM: 2026.03.20
LÉPTÉK: M=1:4000

35

Készült az állami alapadatok felhasználásával. A méretek a helyszínen ellenőrzendők

Jelmagyarázat

A SZABÁLYOZÁS ALAPELEMEI

- Szabályozási vonal (tervezett közterületi telekhatár)
- Szabályozási vonal meglévő telekhatáron
- Szabályozási szélesség
- Építési övezet, övezet határa
- Ukp 20 Építési övezet, övezet jele
- Közúti közlekedési terület övezete (KÖu)
- Vasúti közlekedési terület (KÖk)
- Folyóvizek, állóvizek és holtágak, közcélú nyílt csatornák medre és partja (Vv)

Két szintű szabályozás/alsó szint szabályozás

- KÖu/Vf Építési övezet, övezet jele (felső övezet/alsó övezet)
- Másodlagos szabályozási vonal (meglévő vagy tervezett szabályozási vonal)
- Másodlagos övezethatár

A SZABÁLYOZÁS MÁSODLAGOS ELEMEI

- Kötelező megszüntető jel
  (megj.: kivételes közterület esetén alkalmazható)
- Javasolt megszüntető jel
- Javasolt telekhatár
- Építési hely
- Eltérő magassággal szabályozott építési hely
- Eltérő magassággal szabályozott építési sáv
- Rendeltetéskorlátozással érintett terület
  (megj.: rendeletet szerint)
- Eltérő paraméterekkel szabályozott terület
  (megj.: rendeletet szerint)
- Egyedi homlokzatmagassággal szabályozott utcaszakasz
- Ürszelvény/közterület feletti valamint alatti építési hely
- Telek be nem építhető része - speciális 1.
- Terepszint alatti beépítés határa
- A telek be nem építhető része - speciális 2.
- A telek be nem építhető része - általános
- A telek be nem építhető része - speciális 2.
- Kötelezően telepítendő védőzöldsáv
- Telek zöldfelületként kialakítandó/megtartandó része
- Magánút
- Meghatározott méret
- A Üzemanyagtöltő állomás elhelyezésére kijelölt terület

EGYÉB SZABÁLYOZÁSI ELEMEK

- Gyalogút
- Kerékpárút
- Belterülethatár - tervezett

EGYÉB TÁJÉKOZTATÓ ELEMEK

- Meglévő szabályozási vonal (közterületet és magánterületet elválasztó meglévő telekhatár)

Közlekedési területek

- Út tengelyvonala
- Vasúti sínpálya tengelyvonala

Vízgazdálkodással érintett területek

- Vízgazdálkodással terhelt telekterület
- Nem bemért vízfelületek
- Felszíni vízelvezetési rendszer rendezetlen szakasza
- Áteresz
- Töltések területe (Vtö)
- Vízgazdálkodási területen belüli erdőterület (Ve)

Különleges beépítésre nem szánt közterületi övezetek

- Burkolt köztér (Kb-Bt)
- Gyalogos prioritású, sétálú utca (Kb-S)
- Fásított köztér (Kb-Fk)
- Lakótelepi közterület (Kb-Ükt)

Zöldterületek

- Zöldterületek (Zkp, Zkk, Ze)

Erdőterületek

- Gazdasági erdőterületek (Eg
- Védelmi erdőterületek (Ev)
- Közjóléti erdőterületek (Ek)
- Honvédelmi erdőterületek (Eho)

ALAPTÉRKÉPI ELEMEK

- Közigazgatási terület határa
- Belterülethatár - meglévő
- Földrészlethatár (telekhatár)
- 01589/1 Helyrajzi szám
- Meglévő építmény

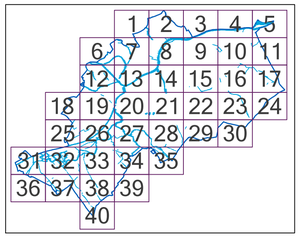

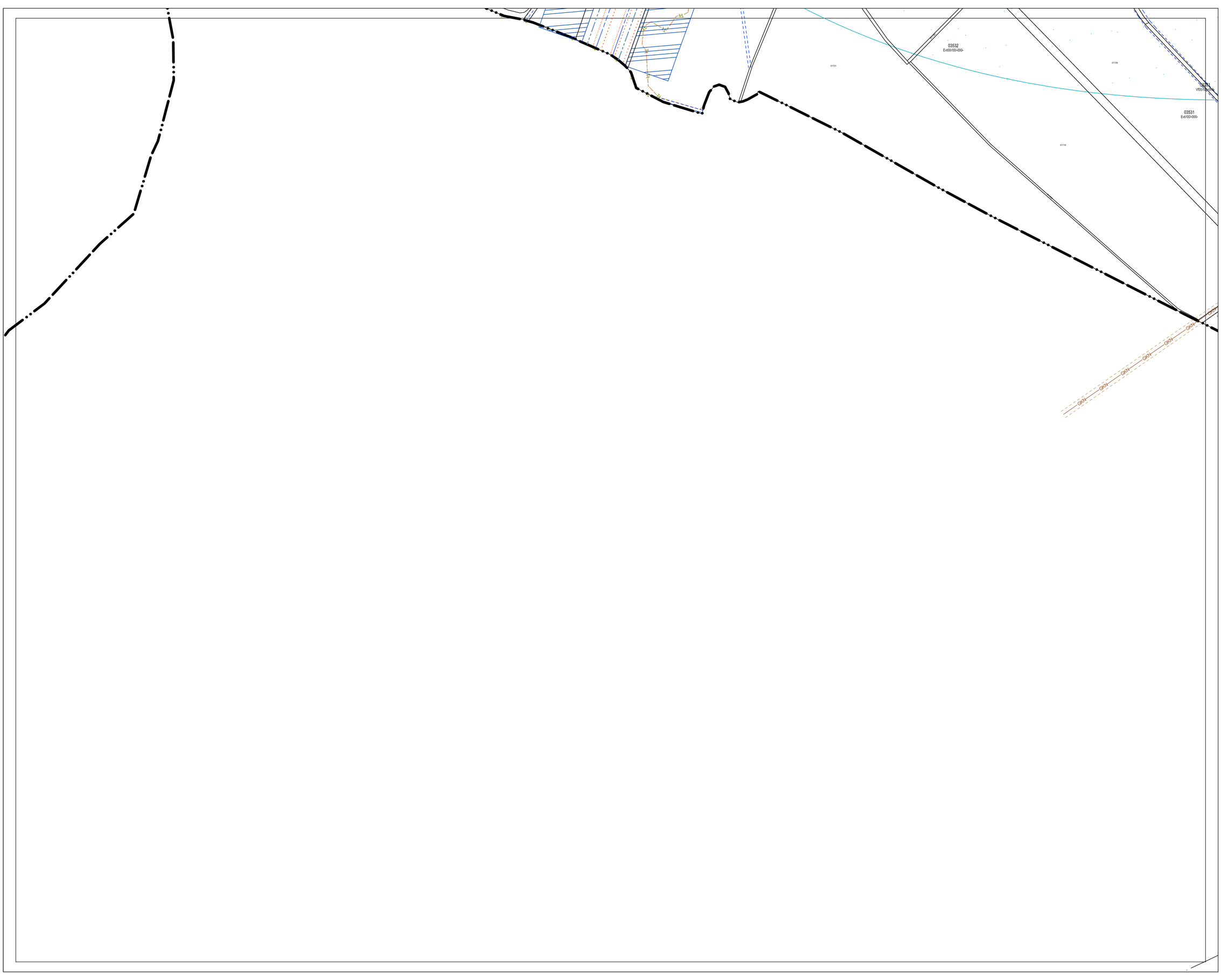

GYŐR MEGYEI JOGÚ VÁROS
Helyi Építési Szabályzata és Szabályozási Terve (GYÉSZ)

Győr Megyei Jogú Város Önkormányzata
9021 Győr, Városház tér 1.

DÁTUM: 2026.03.20

LÉPTÉK: M=1:4000

36

Készült az állami alapadatok felhasználásával. A méretek a helyszínen ellenőrzendők

Jelmagyarázat

A SZABÁLYOZÁS ALAPELEMEI

- Szabályozási vonal (tervezett közterületi telekhatár)
- Szabályozási vonal meglévő telekhatáron
- Szabályozási szélesség
- Építési övezet, övezet határa
- Ukp 20 Építési övezet, övezet jele
- Közúti közlekedési terület övezete (KÖu)
- Vasúti közlekedési terület (KÖk)
- Folyóvizek, állóvizek és holtágak, közcélú nyílt csatornák medre és partja (Vv)

Két szintű szabályozás/alsó szint szabályozás

- KÖu/Vf Építési övezet, övezet jele (felső övezet/alsó övezet)
- Másodlagos szabályozási vonal (meglévő vagy tervezett szabályozási vonal)
- Másodlagos övezethatár

A SZABÁLYOZÁS MÁSODLAGOS ELEMEI

- Kötelező megszüntető jel
  (megj.: Kivételes közterület esetén alkalmazható)
- Javasolt megszüntető jel
- Javasolt telekhatár
- Építési hely
- Eltérő magassággal szabályozott építési hely
- Eltérő magassággal szabályozott építési sáv
- Rendeltetéskorlátozással érintett terület
  (megj.: rendelet szerint)
- Eltérő paraméterekkel szabályozott terület
  (megj.: rendelet szerint)
- Egyedi homlokzatmagassággal szabályozott utcaszakasz
- Űrszelvény/közterület feletti valamint alatti építési hely
- Telek be nem építhető része - speciális 1.
- Terepszint alatti beépítés határa
- A telek be nem építhető része - speciális 2.
- A telek be nem építhető része - általános
- A telek be nem építhető része - speciális 2.
- Kötelezően telepítendő védőzöldsáv
- Telek zöldfelületként kialakítandó/megtartandó része
- Magánút
- Meghatározott méret
- A Üzemanyagtöltő állomás elhelyezésére kijelölt terület

EGYÉB SZABÁLYOZÁSI ELEMEK

- Gyalogút
- Kerékpárút
- Belterülethatár - tervezett

EGYÉB TÁJÉKOZTATÓ ELEMEK

- Meglévő szabályozási vonal (közterületet és magánterületet elválasztó meglévő telekhatár)

Közlekedési területek

- Út tengelyvonala
- Vasúti sínpálya tengelyvonala

Vízgazdálkodással érintett területek

- Vízgazdálkodással terhelt telekterület
- Nem bemért vízfelületek
- Felszíni vízelvezetési rendszer rendezetlen szakasza
- Áteresz
- Töltések területe (Vtö)
- Vízgazdálkodási területen belüli erdőterület (Ve)

Különleges beépítésre nem szánt közterületi övezetek

- Burkolt köztér (Kb-Bt)
- Gyalogos prioritású, sétálú utca (Kb-S)
- Fásított köztér (Kb-Fk)
- Lakótelepi közterület (Kb-Ükt)

Zöldterületek

- Zöldterületek (Zkp, Zkk, Ze)

Erdőterületek

- Gazdasági erdőterületek (Eg
- Védelmi erdőterületek (Ev)
- Közjóléti erdőterületek (Ek)
- Honvédelmi erdőterületek (Eho)

ALAPTÉRKÉPI ELEMEK

- Közigazgatási terület határa
- Belterülethatár - meglévő
- Földrészlethatár (telekhatár)
- Helyrajzi szám
- Meglévő építmény

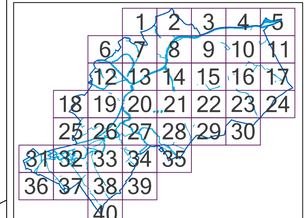

GYŐR MEGYEI JOGÚ VÁROS
Helyi Építési Szabályzata és Szabályozási Terve (GYÉSZ)

Győr Megyei Jogú Város Önkormányzata
9021 Győr, Városház tér 1.

DÁTUM: 2026.03.20

LÉPTÉK: M=1:4000

37

Készült az állami alapadatok felhasználásával. A méretek a helyszínen ellenőrzendők

Jelmagyarázat

A SZABÁLYOZÁS ALAPELEMEI

- Szabályozási vonal (tervezett közterületi telekhatár)
- Szabályozási vonal meglévő telekhatáron
- Szabályozási szélesség
- Építési övezet, övezet határa
- Ukp 20 Építési övezet, övezet jele
- Közúti közlekedési terület övezete (KÖu)
- Vasúti közlekedési terület (KÖk)
- Folyóvizek, állóvizek és holtágak, közcélú nyílt csatornák medre és partja (Vv)

Két szintű szabályozás/alsó szint szabályozás

- KÖu/Vf Építési övezet, övezet jele (felső övezet/alsó övezet)
- Másodlagos szabályozási vonal (meglévő vagy tervezett szabályozási vonal)
- Másodlagos övezethatár

A SZABÁLYOZÁS MÁSODLAGOS ELEMEI

- Kötelező megszüntető jel
  (megj.: kivételes közterület esetén alkalmazható)
- Javasolt megszüntető jel
- Javasolt telekhatár
- Építési hely
- Eltérő magassággal szabályozott építési hely
- Eltérő magassággal szabályozott építési sáv
- Rendeltetéskorlátozással érintett terület
  (megj.: rendeletben szerinti)
- Eltérő paraméterekkel szabályozott terület
  (megj.: rendeletben szerinti)
- Egyedi homlokzatmagassággal szabályozott utcaszakasz
- Ürszelvény/közterület feletti valamint alatti építési hely
- Telek be nem építhető része - speciális 1.
- Terepszint alatti beépítés határa
- A telek be nem építhető része - speciális 2.
- A telek be nem építhető része - általános
- A telek be nem építhető része - speciális 2.
- Kötelezően telepítendő védőzöldsáv
- Telek zöldfelületként kialakítandó/megtartandó része
- Magánút
- Meghatározott méret
- Üzemanyagtöltő állomás elhelyezésére kijelölt terület

EGYÉB SZABÁLYOZÁSI ELEMEK

- Gyalogút
- Kerékpárút
- Belterülethatár - tervezett

EGYÉB TÁJÉKOZTATÓ ELEMEK

- Meglévő szabályozási vonal (közterületet és magánterületet elválasztó meglévő telekhatár)

Közlekedési területek

- Út tengelyvonala
- Vasúti sínpálya tengelyvonala

Vízgazdálkodással érintett területek

- Vízgazdálkodással terhelt telekterület
- Nem bemért vízfelületek
- Felszíni vízelvezetési rendszer rendezetlen szakasza
- Áteresz
- Töltések területe (Vtö)
- Vízgazdálkodási területen belüli erdőterület (Ve)

Különleges beépítésre nem szánt közterületi övezetek

- Burkolt köztér (Kb-Bt)
- Gyalogos prioritású, sétáló utca (Kb-S)
- Fásított köztér (Kb-Fk)
- Lakótelepi közterület (Kb-Ükt)

Zöldterületek

- Zöldterületek (Zkp, Zkk, Ze)

Erdőterületek

- Gazdasági erdőterületek (Eg
- Védelmi erdőterületek (Ev)
- Közjóléti erdőterületek (Ek)
- Honvédelmi erdőterületek (Eho)

ALAPTÉRKÉPI ELEMEK

- Körigazgatási terület határa
- Belterülethatár - meglévő
- Földrészlethatár (telekhatár)
- 12/1 Helyrajzi szám
- Meglévő építmény

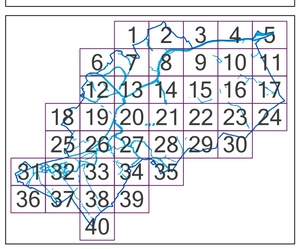

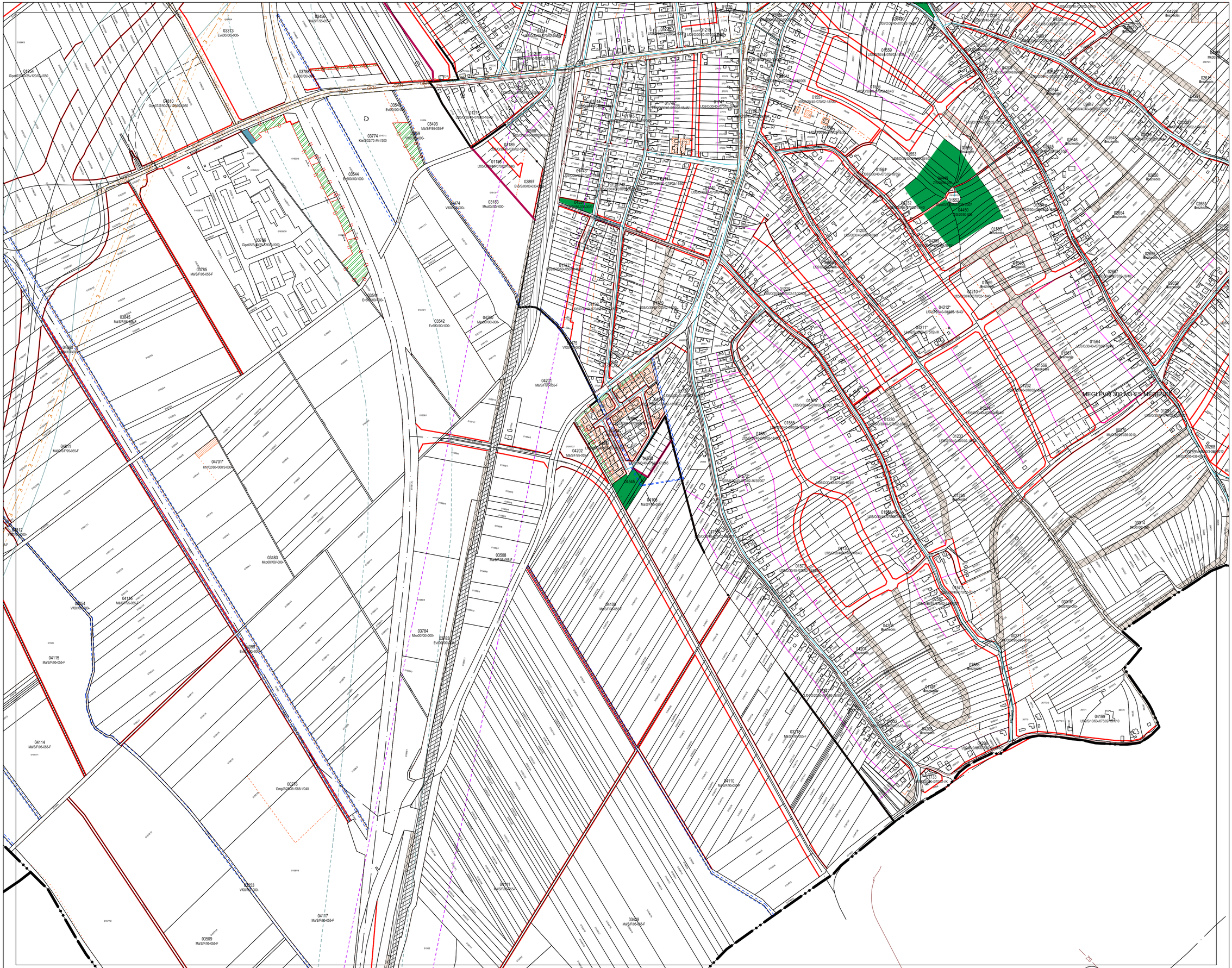

GYŐR MEGYEI JOGÚ VÁROS
Helyi Építési Szabályzata és Szabályozási Terve (GYÉSZ)

Győr Megyei Jogú Város Önkormányzata
9021 Győr, Városház tér 1.

DÁTUM: 2026.03.20
LÉPTÉK: M=1:4000

38

Készült az állami alapadatok felhasználásával. A méretek a helyszínen ellenőrzendők

Jelmagyarázat

A SZABÁLYOZÁS ALAPELEMEI

- Szabályozási vonal (tervezett közterületi telekhatár)
- Szabályozási vonal meglévő telekhatáron
- Szabályozási szélesség
- Építési övezet, övezet határa
- Üa|Ia 20 Építési övezet, övezet jele
- Közúti közlekedési terület övezete (KÖu)
- Vasúti közlekedési terület (KÖv)
- Folyóvizek, állóvizek és holtágak, közcélú nyílt csatornák medre és partja (Vv)

Két szintű szabályozás/alsó szint szabályozás

- KÖu/V Építési övezet, övezet jele (felső övezet/alsó övezet)
- Másodlagos szabályozási vonal (meglévő vagy tervezett szabályozási vonal)
- Másodlagos övezethatár

A SZABÁLYOZÁS MÁSODLAGOS ELEMEI

- Kötelező megszüntető jel
  (megj.: kivételes közterület esetén alkalmazható)
- Javasolt megszüntető jel
- Javasolt telekhatár
- Építési hely
- Eltérő magassággal szabályozott építési hely
- Eltérő magassággal szabályozott építési sáv
- Rendeltetéskorlátozással érintett terület
  (megj.: rendeltet szerint)
- Eltérő paraméterekkel szabályozott terület
  (megj.: rendeltet szerint)
- Egyedi homlokzatmagassággal szabályozott utcaszakasz
- Úrszelvény/közterület feletti valamint alatti építési hely
- Telek be nem építhető része - speciális 1.
- Terepszint alatti beépítés határa
- A telek be nem építhető része - speciális 2.
- A telek be nem építhető része - általános
- A telek be nem építhető része - speciális 2.
- Kötelezően telepítendő védőoldalsáv
- Telek zöldfelületként kialakítandó/megtartandó része
- Magánút
- Meghatározott méret
- A Üzemanyagtöltő állomás elhelyezésére kijelölt terület

EGYÉB SZABÁLYOZÁSI ELEMEK

- Gyalogút
- Kerékpárút
- Belterülethatár - tervezett

EGYÉB TÁJÉKOZTATÓ ELEMEK

- Meglévő szabályozási vonal (közterületet és magánterületet elválasztó meglévő telekhatár)

Közlekedési területek

- Út tengelyvonala
- Vasúti sínpálya tengelyvonala

Vízgazdálkodással érintett területek

- Vízgazdálkodással terhelt telekterület
- Nem bemért vízfelületek
- Felszíni vízelvezetési rendszer rendezetlen szakasza
- Áteresz
- Töltések területe (Vtö)
- Vízgazdálkodási területen belüli erdőterület (Ve)

Különleges beépítésre nem szánt közterületi övezetek

- Burkolt köztér (Kb-Bk)
- Gyalogos prioritású, sétálú utca (Kb-S)
- Fásított köztér (Kb-Fk)
- Lakótelepi közterület (Kb-Ükt)

Zöldterületek

- Zöldterületek (Zkp, Zkk, Ze)

Erdőterületek

- Gazdasági erdőterületek (Eg
- Védelmi erdőterületek (Ev)
- Közjóléti erdőterületek (Ek)
- Honvédelmi erdőterületek (Eho)

ALAPTÉRKÉPI ELEMEK

- Közigazgatási terület határa
- Belterülethatár - meglévő
- Földrészlethatár (telekhatár)
- Helyrajzi szám
- Meglévő építmény

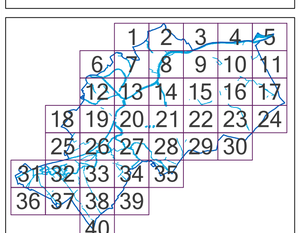

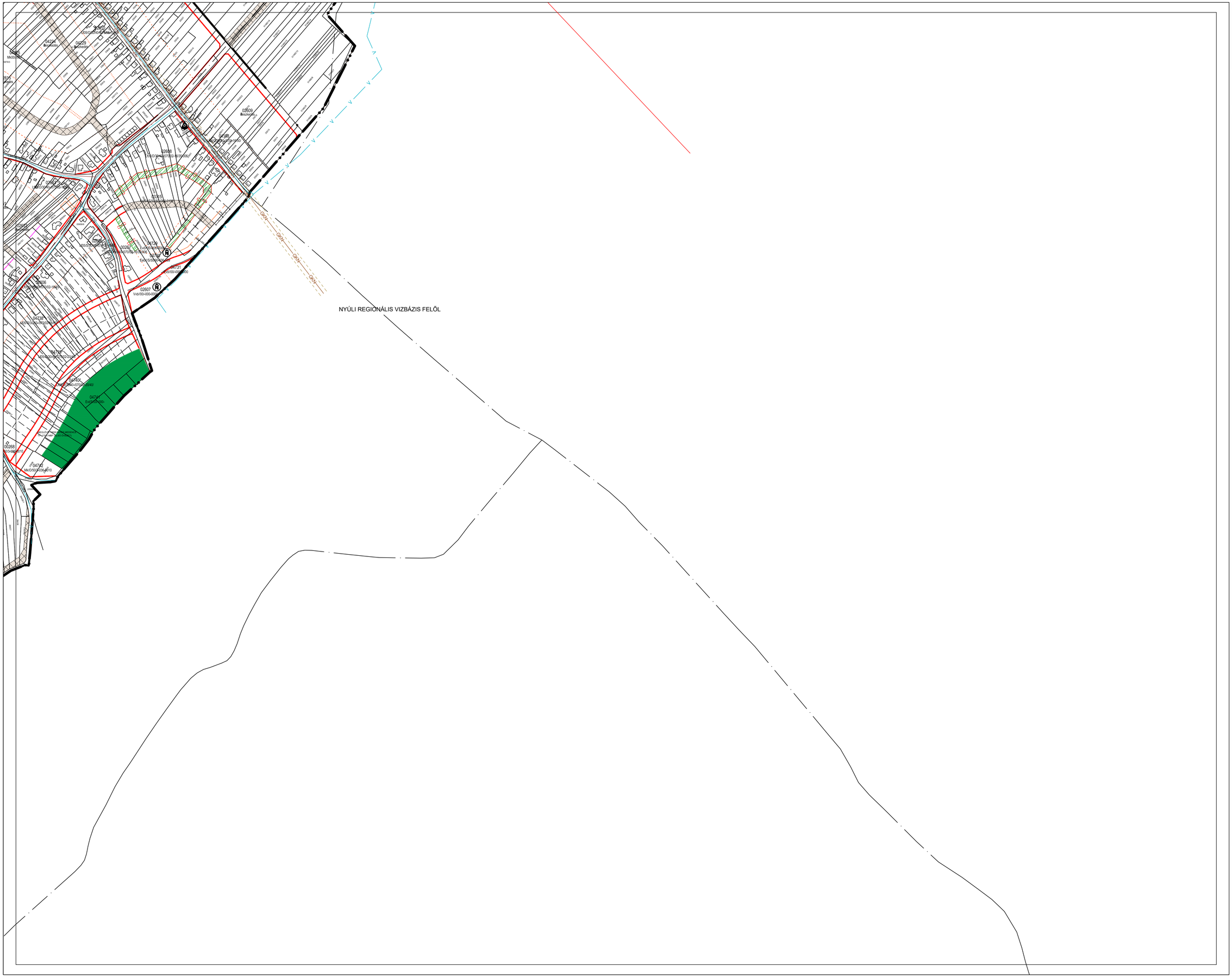
NYÚLI REGIONÁLIS VIZBÁZIS FELŐL
GKN
V
04734
Mk/0/000-000-0040
04735
Mk/0/000-000-0040
04736
Mk/0/000-000-0040
04737
Mk/0/000-000-0040
04738
Mk/0/000-000-0040
04739
Mk/0/000-000-0040
04740
Mk/0/000-000-0040
04741
Mk/0/000-000-0040
04742
Mk/0/000-000-0040
04743
Mk/0/000-000-0040
04744
Ev/0/000-000-
04745
Mk/0/000-000-0010
04746
Mk/0/000-000-0010
04747
Mk/0/000-000-0010
04748
Mk/0/000-000-0010
04749
Mk/0/000-000-0010
04750
Mk/0/000-000-0010
04751
Mk/0/000-000-0010
04752
Mk/0/000-000-0010
04753
Mk/0/000-000-0010
04754
Mk/0/000-000-0010
04755
Mk/0/000-000-0010
04756
Mk/0/000-000-0010
04757
Mk/0/000-000-0010
04758
Mk/0/000-000-0010
04759
Mk/0/000-000-0010
04760
Mk/0/000-000-0010
04761
Mk/0/000-000-0010
04762
Mk/0/000-000-0010
04763
Mk/0/000-000-0010
04764
Mk/0/000-000-0010

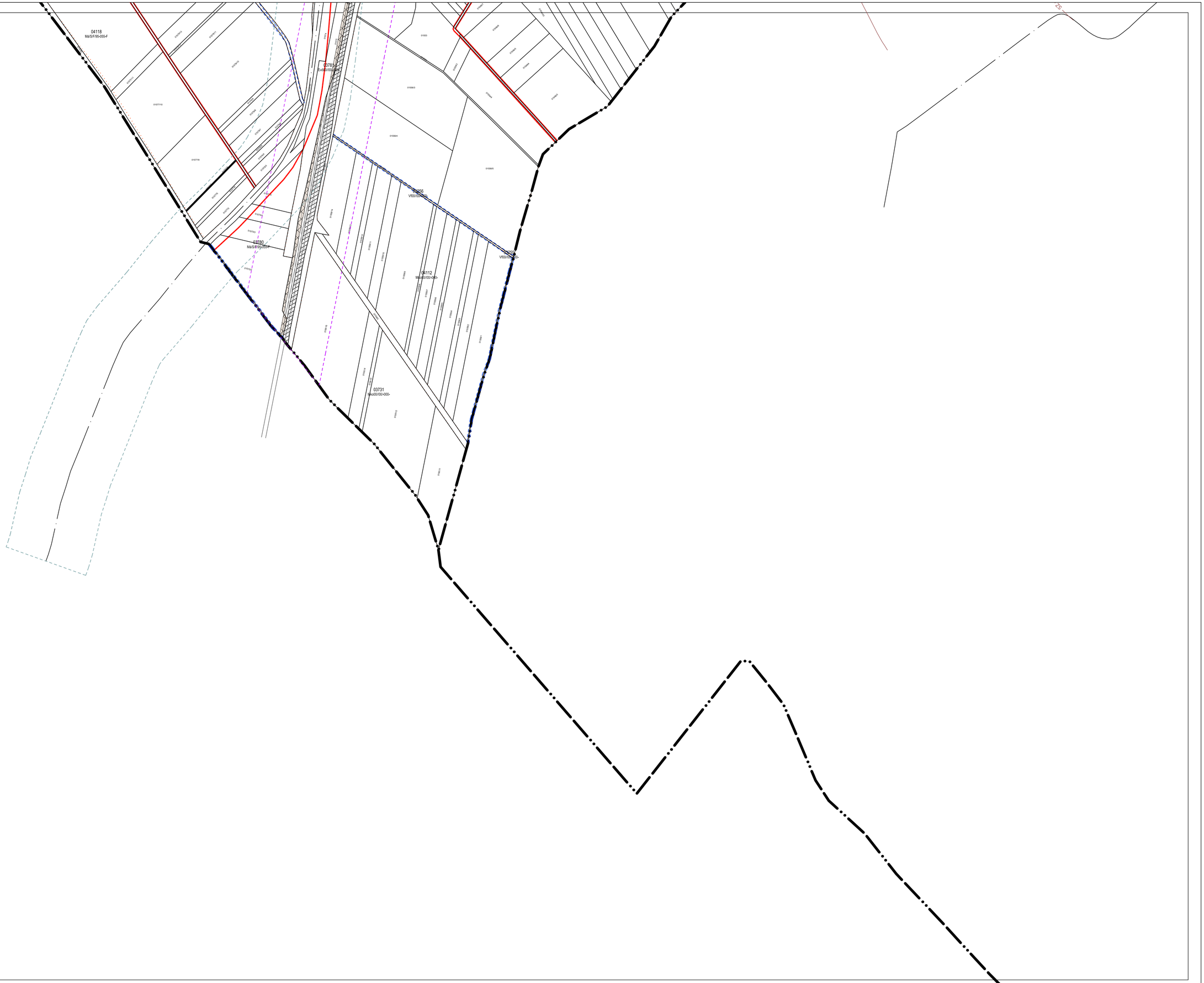

Győr Megyei Jogú Város Önkormányzata
9021 Győr, Városház tér 1.

GYŐR MEGYEI JOGÚ VÁROS
Helyi Építési Szabályzata és Szabályozási Terve (GYÉSZ)

DÁTUM: **2026.03.20**

LÉPTÉK: **M=1:4000**

40

Készült az állami alapadatok felhasználásával. A méretek a helyszínen ellenőrzendők

Jelmagyarázat

A SZABÁLYOZÁS ALAPELEMEI

- Szabályozási vonal (tervezett közterületi telekhatár)
- Szabályozási vonal meglévő telekhatáron
- Szabályozási szélesség
- Építési övezet, övezet határa
- Ukp 20 Építési övezet, övezet jele
- Közúti közlekedési terület övezete (KÖu)
- Vasúti közlekedési terület (KÖk)
- Folyóvizek, állóvizek és holtágak, közcélú nyílt csatornák medre és partja (Vv)

Két szintű szabályozás/alsó szint szabályozás

- KÖu/Vf Építési övezet, övezet jele (felső övezet/alsó övezet)
- Másodlagos szabályozási vonal (meglévő vagy tervezett szabályozási vonal)
- Másodlagos övezethatár

A SZABÁLYOZÁS MÁSODLAGOS ELEMEI

- Kötelező megszüntető jel
  (megj.: kizárólag közterület esetén alkalmazható)
- Javasolt megszüntető jel
- Javasolt telekhatár
- Építési hely
- Eltérő magassággal szabályozott építési hely
- Eltérő magassággal szabályozott építési sáv
- Rendeltetéskorlátozással érintett terület
  (megj.: rendelet szerint)
- Eltérő paraméterekkel szabályozott terület
  (megj.: rendelet szerint)
- Egyedi homlokzatmagassággal szabályozott utcaszakasz
- Űrszelvény/közterület feletti valamint alatti építési hely
- Telek be nem építhető része - speciális 1.
- Terepszint alatti beépítés határa
- A telek be nem építhető része - speciális 2.
- A telek be nem építhető része - általános
- A telek be nem építhető része - speciális 2.
- Kötelezően telepítendő védőzöldsáv
- Telek zöldfelületként kialakítandó/megtartandó része
- Magánút
- Meghatározott méret
- Üzemanyagtöltő állomás elhelyezésére kijelölt terület

EGYÉB SZABÁLYOZÁSI ELEMEK

- Gyalogút
- Kerékpárút
- Belterülethatár - tervezett

EGYÉB TÁJÉKOZTATÓ ELEMEK

- Meglévő szabályozási vonal (közterületet és magánterületet elválasztó meglévő telekhatár)

Közlekedési területek

- Út tengelyvonala
- Vasúti sínpálya tengelyvonala

Vízgazdálkodással érintett területek

- Vízgazdálkodással terhelt telekterület
- Nem bemért vízfelületek
- Felszíni vízelvezetési rendszer rendezetlen szakasza
- Áteresz
- Töltések területe (Vtö)
- Vízgazdálkodási területen belüli erdőterület (Ve)

Különleges beépítésre nem szánt közterületi övezetek

- Burkolt köztér (Kb-Bt)
- Gyalogos prioritású, sétáló utca (Kb-S)
- Fásított köztér (Kb-Fk)
- Lakótelepi közterület (Kb-Ükt)

Zöldterületek

- Zöldterületek (Zkp, Zkk, Ze)

Erdőterületek

- Gazdasági erdőterületek (Eg
- Védelmi erdőterületek (Ev)
- Közjóléti erdőterületek (Ek)
- Honvédelmi erdőterületek (Eho)

ALAPTÉRKÉPI ELEMEK

- Közigazgatási terület határa
- Belterülethatár - meglévő
- Földrészlethatár (telekhatár)
- 01/001 Helyrajzi szám
- Meglévő építmény