











GYŐR MEGYEI JOGÚ VÁROS  
SZIVÁRVÁNY UTCA ÉS VÖLGYSZIGETI ÚT KÖZTI TERÜLET  
**SZABÁLYOZÁSI TERV ÉS HELYI ÉPÍTÉSI SZABÁLYZAT MÓDOSÍTÁS**  
"SZIVÁRVÁNY UTCA - 10124/62 HRSZ. ÚT - 0352 HRSZ. TÖLTÉS DÉL-NYUGATI TELEKATÁRA -  
VÖLGYSZIGETI ÚT - 10124/73, VALAMINT 10124/71 HRSZ. TELKEK ÁLTAL HATÁROLT TERÜLET"

**MUNKAKÖZI VÁLTOZAT - 2015. JÚLIUS**



**SZABÁLYOZÁSI TERV MÓDOSÍTÁS**

**SZABÁLYOZÁSI TERV**







**KÖTELEZŐ SZABÁLYOZÁSI ELEMELK**

-  BELTERÜLETI HATÁR
-  TERVEZETT BELTERÜLETI HATÁR
-  SZABÁLYOZÁSI VONAL
-  ÉPÍTÉSI ÖVEZET ÉS ÖVEZET HATÁRA
-  **02965**  
ÉPÍTÉSI ÖVEZET ÉS ÖVEZET SORSZÁMA  
(a -gal jelölt tömbökön a GYÉSZ 103.§-a részletes előírásokat tartalmaz)
-  Kiz05/S/15...  
ÉPÍTÉSI ÖVEZET ÉS ÖVEZET JELE
-  **5**  
SZABÁLYOZÁSI SZÉLESSÉG
-  \*  
MEGSZÜNTETŐ JEL
-  ÉPÍTÉSI HELY, ÉPÍTÉSI SÁV
-  KÖZHASZNÁLAT SZÁMÁRA MEGNYITOTT MAGÁNÚT TERÜLETE

**JAVASOLT SZABÁLYOZÁSI ELEMELK**

-  JAVASOLT TELEKATÁR
-  \*  
JAVASOLT MEGSZÜNTETŐ JEL

**TÁJÉKOZTATÓ SZABÁLYOZÁSI ELEMELK**

-  MÉLYFEKVÉSŰ TERÜLETEK - 112M BFM ALATTI TERÜLETEK
-  TERVEZETT "B" HIDROGEOLOGIAI VÉDŐIDOM TERÜLETE
-  FAKADÓVIZEK ELŐFORDULÁSÁVAL VESZÉLYEZTETETT TERÜLET
-  GEODÉZIAILAG BE NEM MÉRT ÉPÜLETEK
-  GYMS MEGYEI TERÜLETRENDEZÉSI TERV SZERINTI ÖKOLÓGIAI HÁLÓZAT TERÜLETE
-  TERVEZÉSI TERÜLET HATÁRA

Jóváhagyva a 20/2016. (VI. 24.) Ök. rendelettel

**Megjegyzés:**

- Készült az állami alapadatok felhasználásával.
- A tervben ábrázolt további elemek meghatározását a Győr MJV hatályos szabályozási tervének lejegyzésében tartalmazza.

Munka megnevezése:

GYŐR MEGYEI JOGÚ VÁROS, SZIVÁRVÁNY UTCA ÉS VÖLGYSZIGETI ÚT KÖZTI TERÜLET  
**SZABÁLYOZÁSI TERV ÉS HELYI ÉPÍTÉSI SZABÁLYZAT MÓDOSÍTÁSA**  
"SZIVÁRVÁNY UTCA - 10124/62 HRSZ. ÚT - 0352 HRSZ. TÖLTÉS DÉL-NYUGATI TELEKATÁRA - VÖLGYSZIGETI ÚT -  
10124/73, VALAMINT 10124/71 HRSZ. TELKEK ÁLTAL HATÁROLT TERÜLET"

Rajz megnevezése:

**SZABÁLYOZÁSI TERV**

 <b>CDC Településfejlesztési Tervező és Tanácsadó Kft</b> 1114 Budapest, Bartók Béla út 61., II. em. 4/a	Vezető tervező:  <b>Kerekes György</b> településrendezési vezető tervező TT-1-01-2777	Tervszám: <b>SZTM 2013-028</b> Méretarány: <b>1:2000</b>
	Tervezők: <b>Verebély-Papp Tibor</b> okleveles településművelő	<b>Cs. Tátrai Judit</b> táj- és kertépítész vezető tervező K1- 13-0031
	<b>Németh Gábor</b> okleveles építőkémnök VZ-7/08-0330	<b>Bogár Zsolt</b> településrendezési közlekedés tervező K1d-1-08-0102

03201  
Evt00/00/000-  
0354/21