

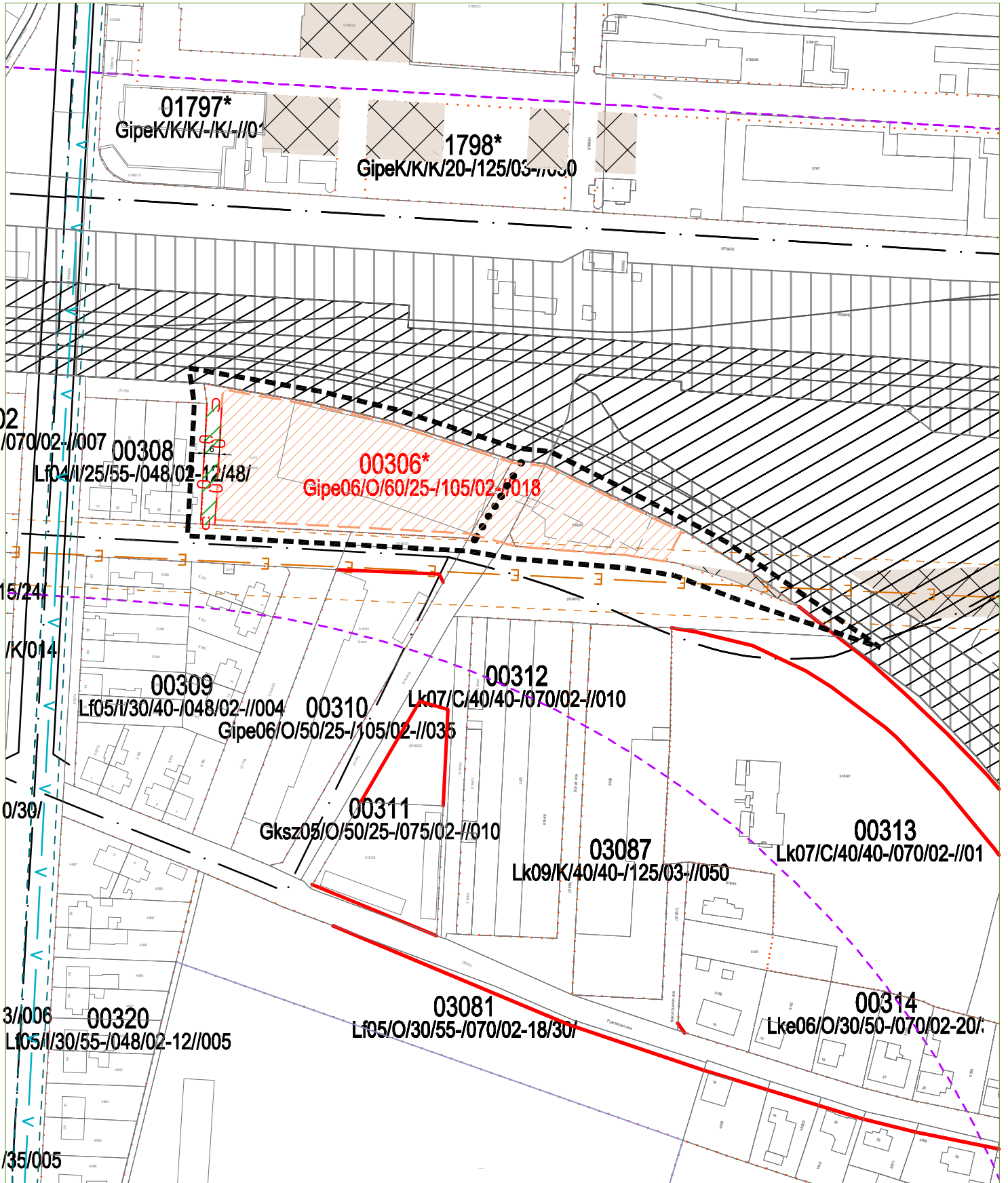
- hatalys szabályozás**
- tervezési terület határa
 - szabályozási vonal
 - építési övezeti határa
 - javasolt telekhatárok
 - közhasznú zóna megjelölés/magánút

- javasolt új szabályozás**
- községi terület
 - építési terület
 - utak védelmi sávja

jelmagyarázat

**Településrendezési eszköztervezet
SZTM 2015-083-1/M**

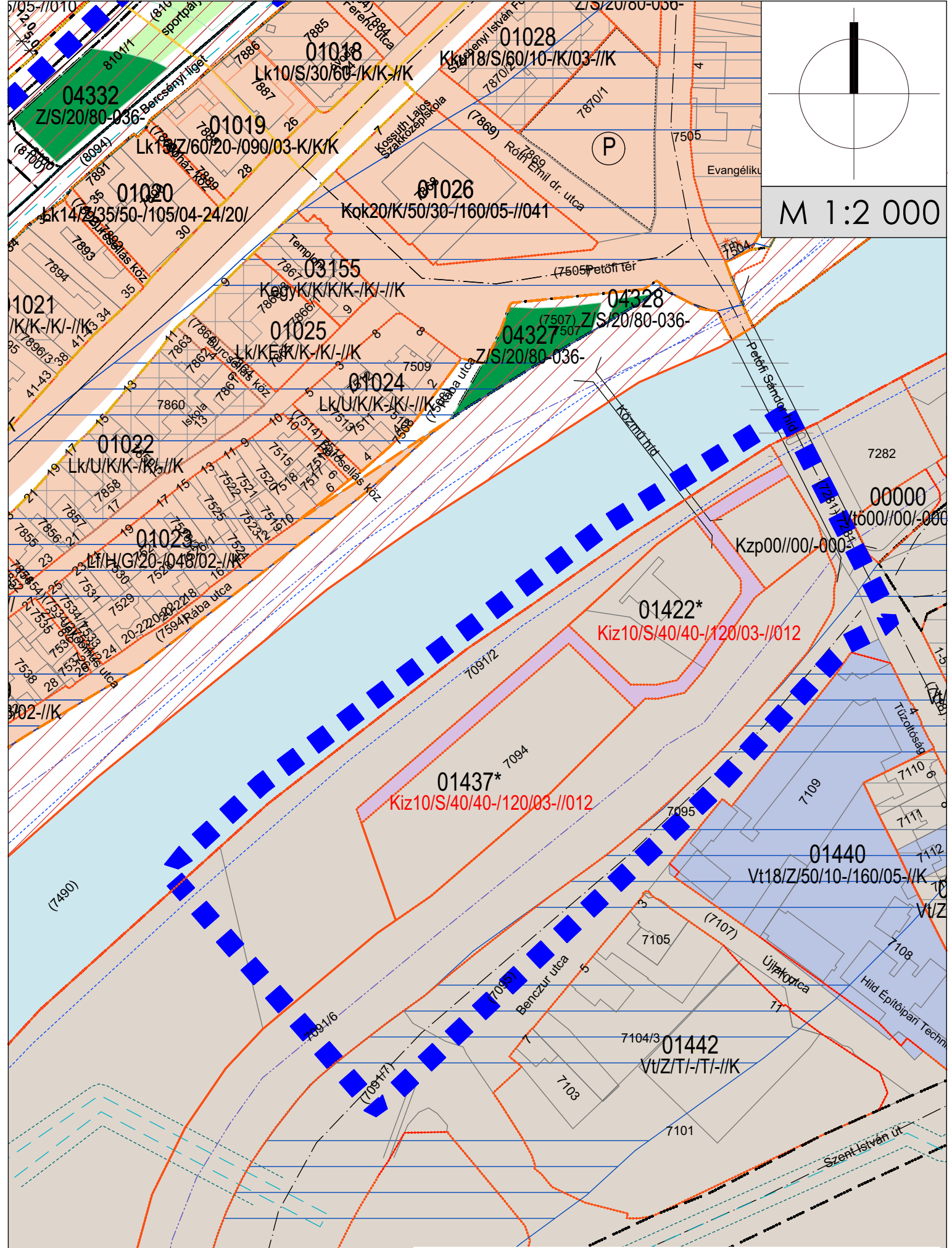
Jóváhagyva: 21/2016. (IX.23.) Ök. rendelettel



SZTM 2015-030

Győr- Jancsi falu, Urbantsok utca 00307, 00306 és 00310 sz. övezetek rendezése .

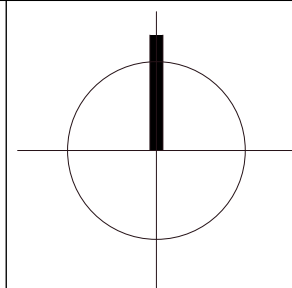
Jóváhagyva a 21/2016 (IX.23.) Önkormányzati rendelettel



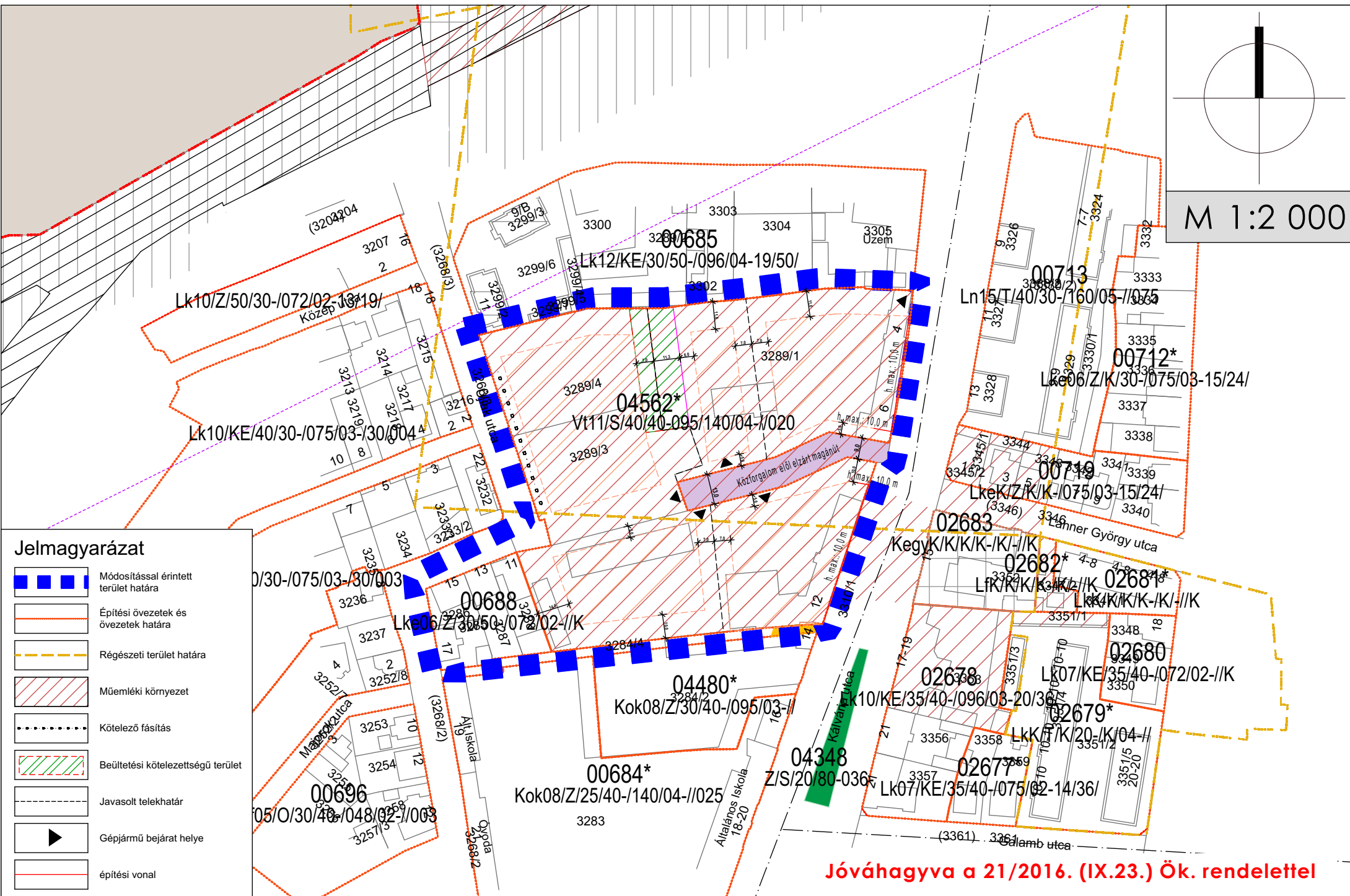
M 1:2 000

Jóváhagyva a 21/2016. (IX.23.) Ök. rendelettel










SZTM-2013-031



M 1:2 000

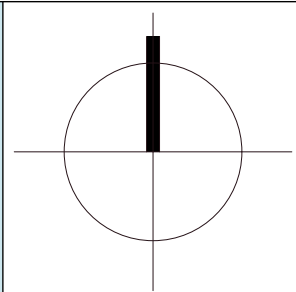


Jelmagyarázat

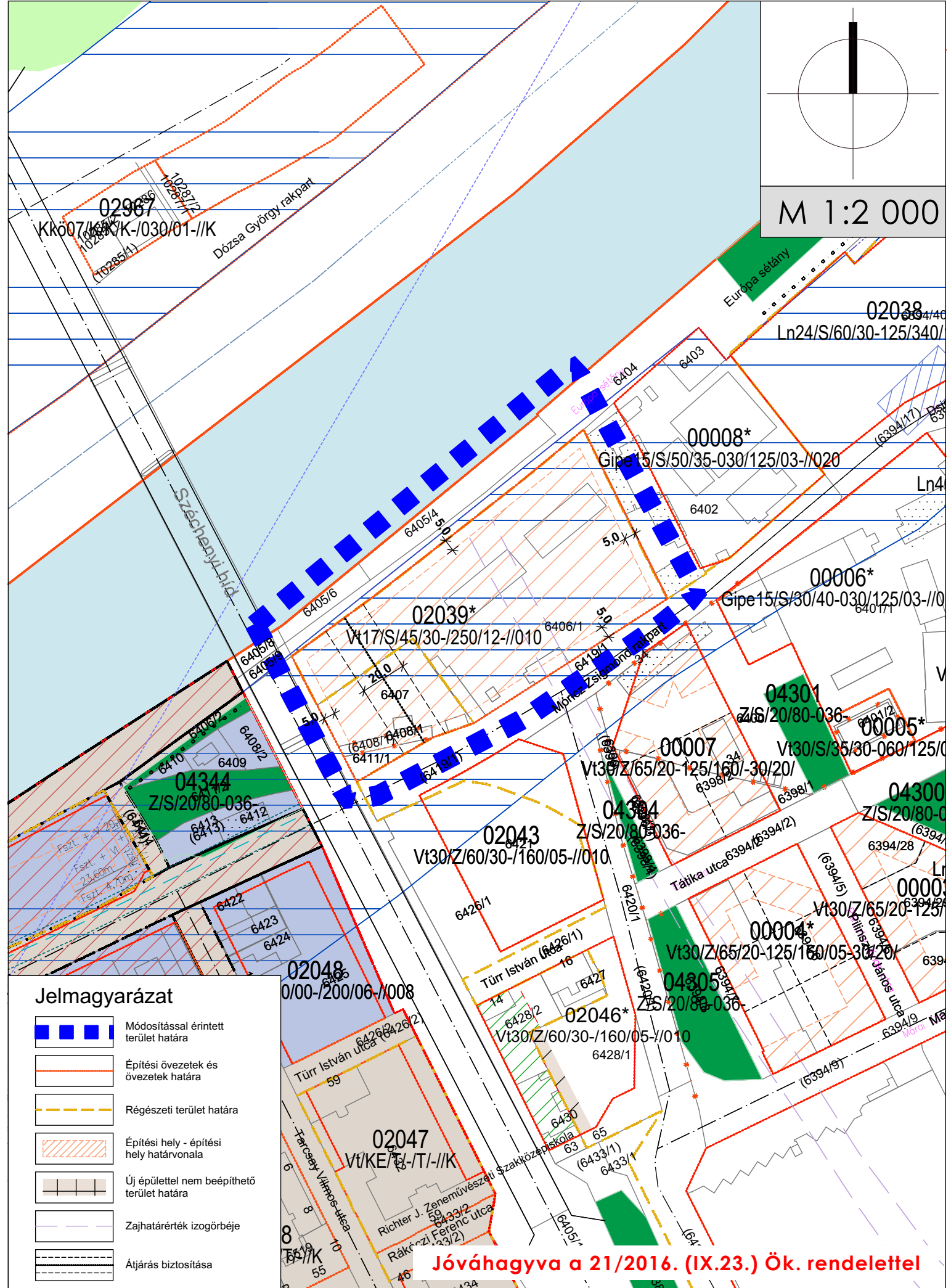
-  Módosítással érintett terület határa
-  Építési övezetek és övezetek határa
-  Régészeti terület határa
-  Műemléki környezet
-  Kötelező fásítás
-  Beültetési kötelezettségű terület
-  Javasolt telekhatár
-  Gépjármű bejárat helye
-  építési vonal

Jóváhagyva a 21/2016. (IX.23.) Ök. rendelettel








SZTM-2015-063



M 1:2 000



Jelmagyarázat

-  Módosítással érintett terület határa
-  Építési övezetek és övezetek határa
-  Régészeti terület határa
-  Építési hely - építési hely határvonala
-  Új épülettel nem beépíthető terület határa
-  Zajhatárérték izogörbéje
-  Átjárás biztosítása

Jóváhagyva a 21/2016. (IX.23.) Ök. rendelettel