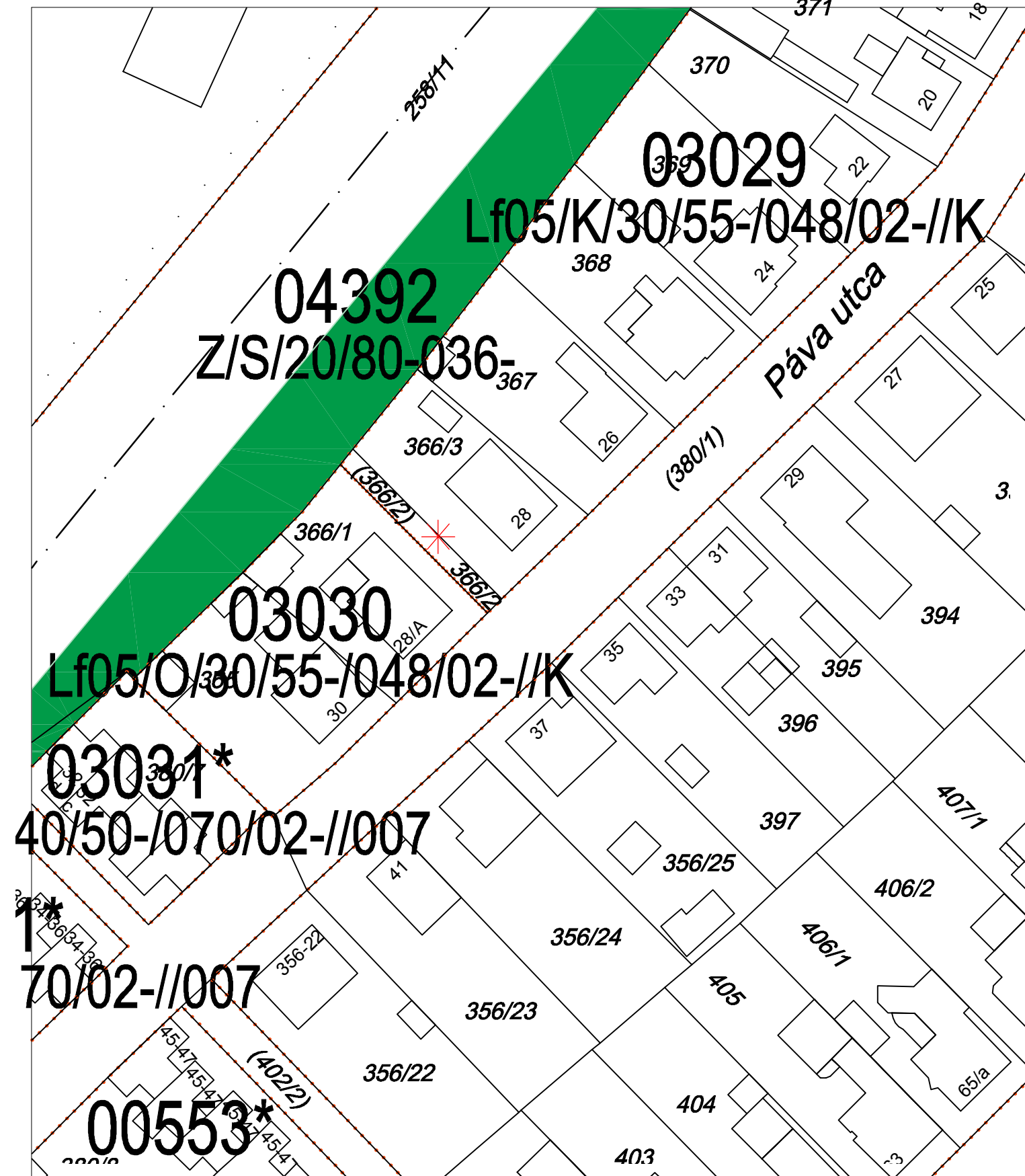


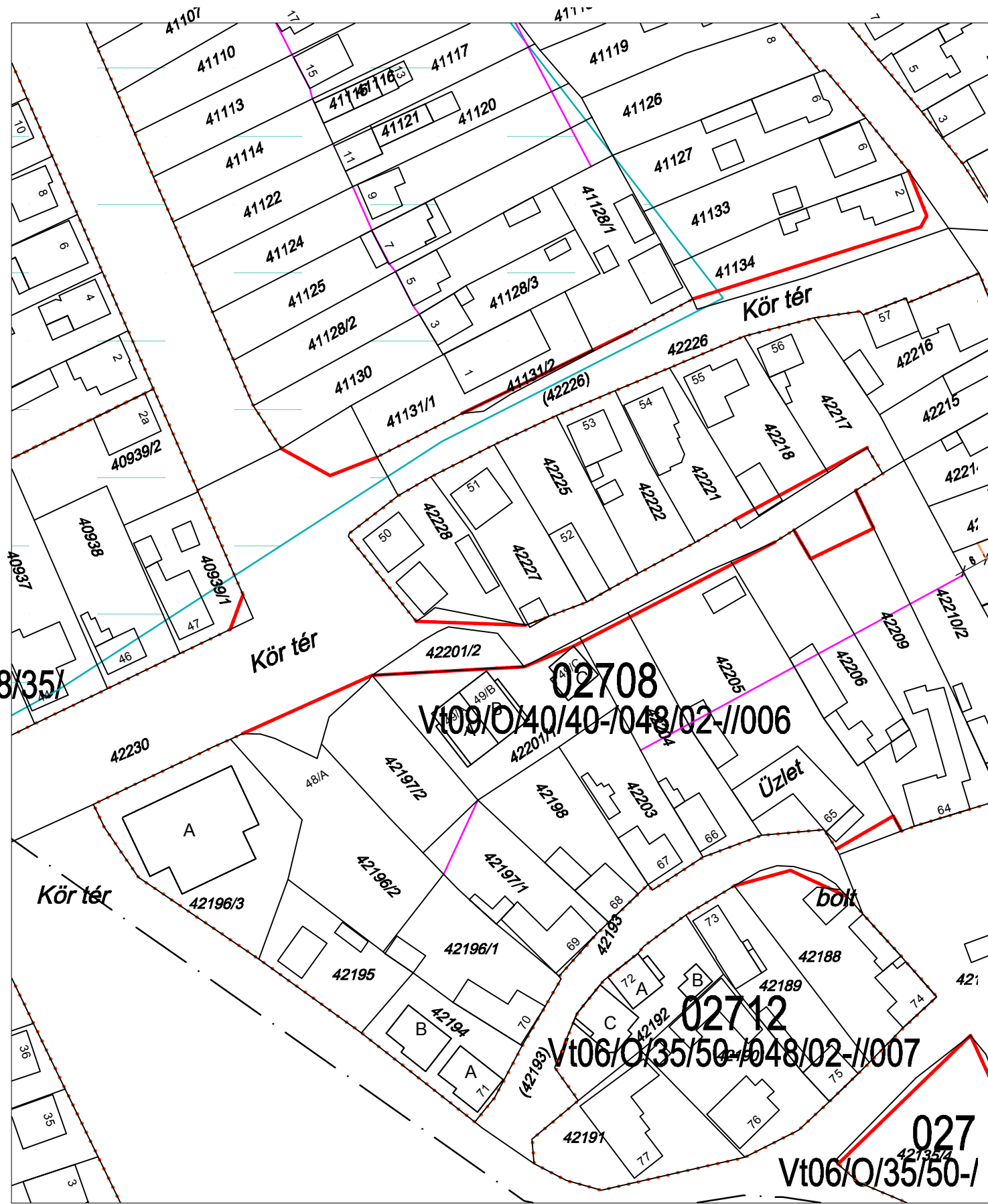
Módosítás előtt.

18/2017.(VI.30.) Önkormányzati rendelettel jóváhagyott



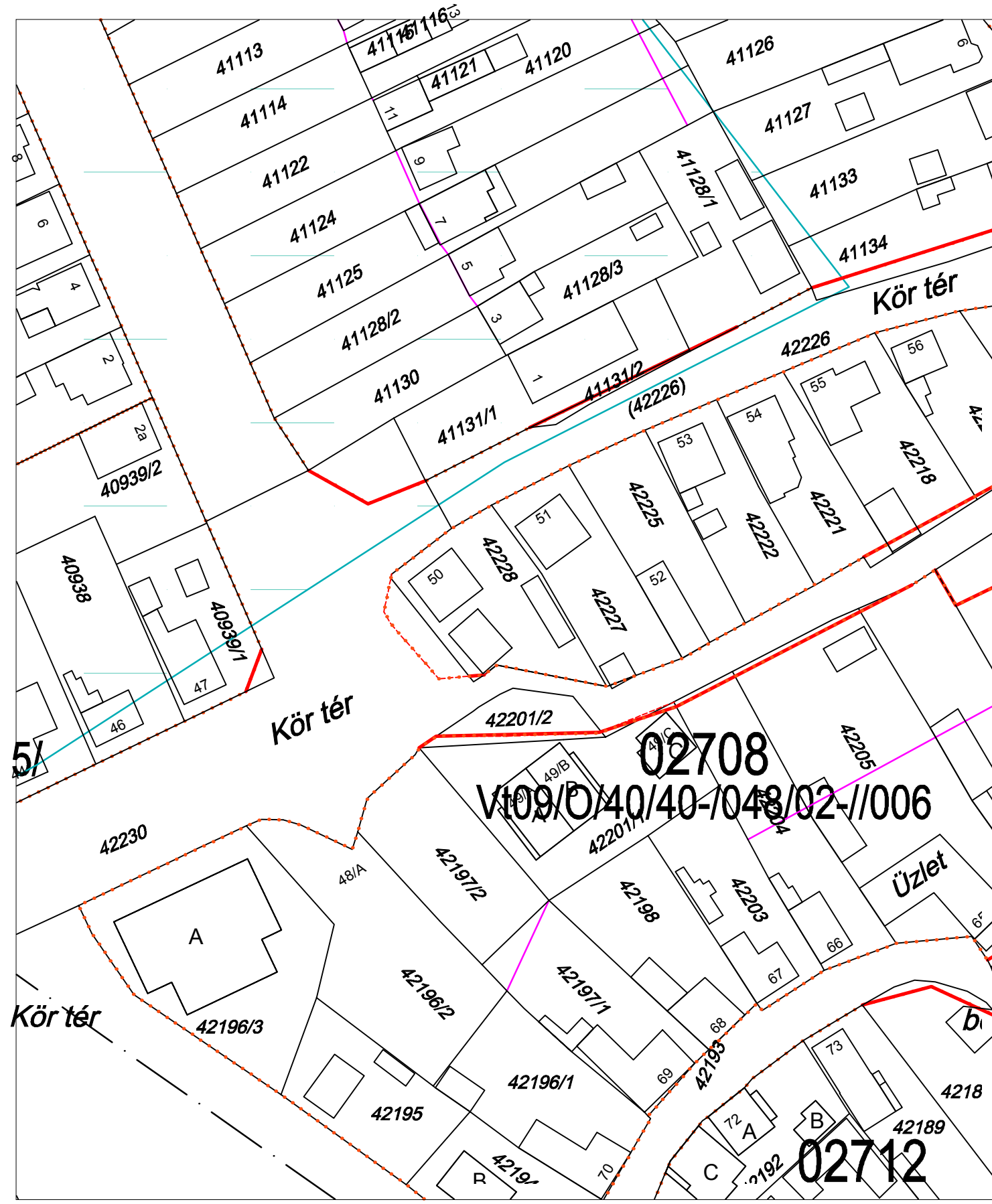
**SZTM 2016-075**

Győr - Szabadhegy, 366/2hrs.-ú ingatlan 03029 sz. építési övezetbe sorolása.



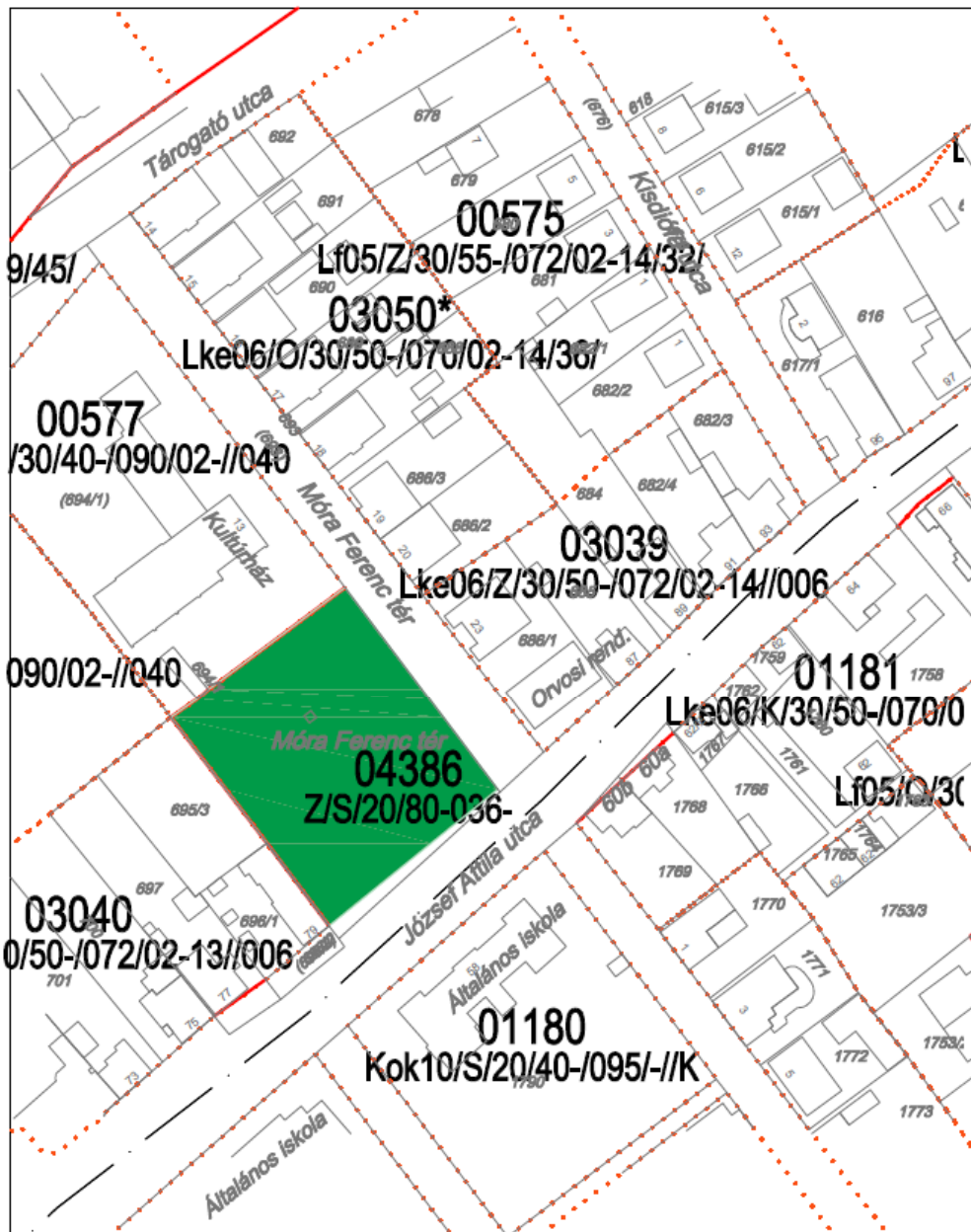
Módosítás előtt

18/2017.(VI.30.) Önkormányzati rendelettel jóváhagyott

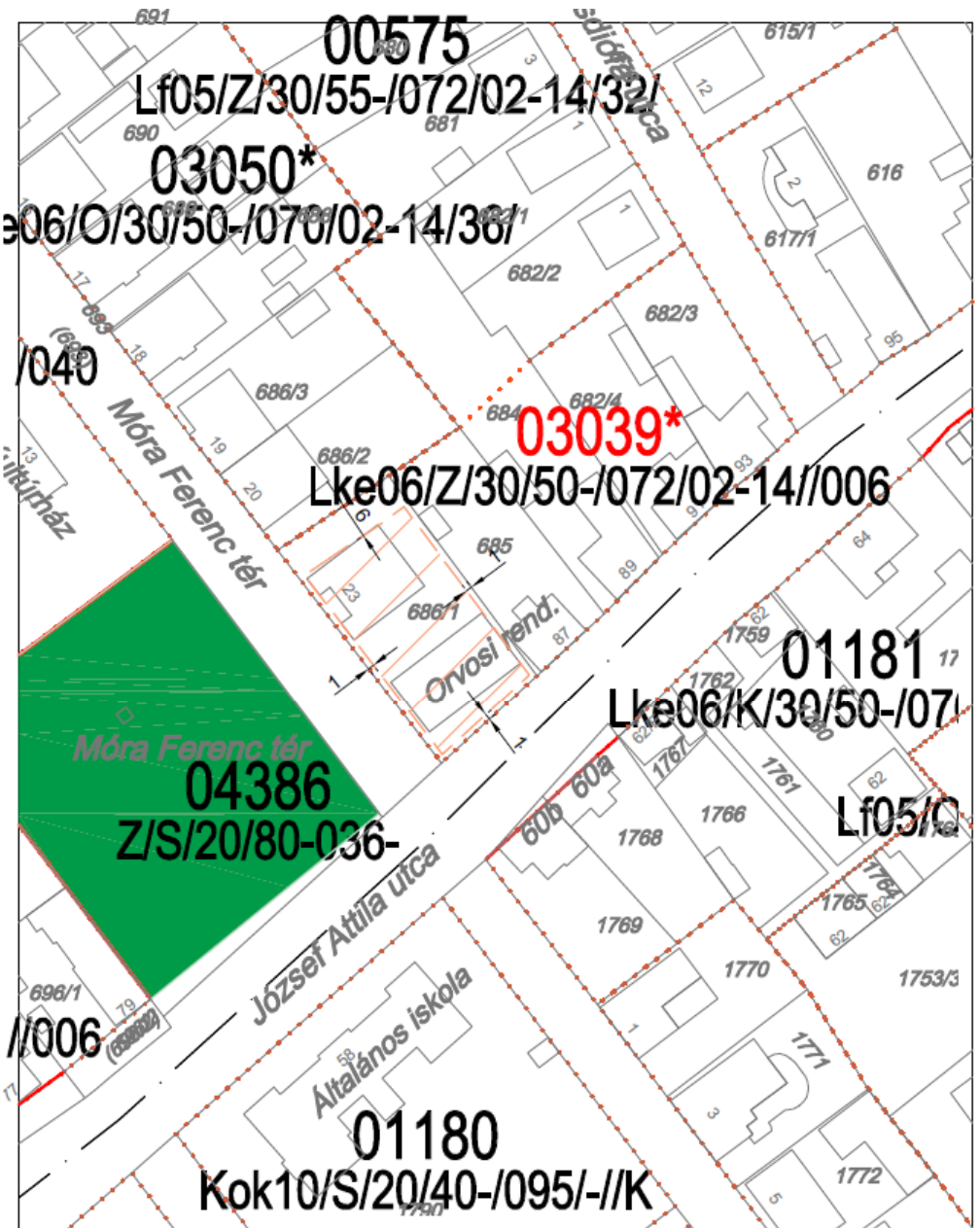


**SZTM 2016-081**

Győr - Gyórszentiván Kör tér 02708 sz övezethatár korrekció.



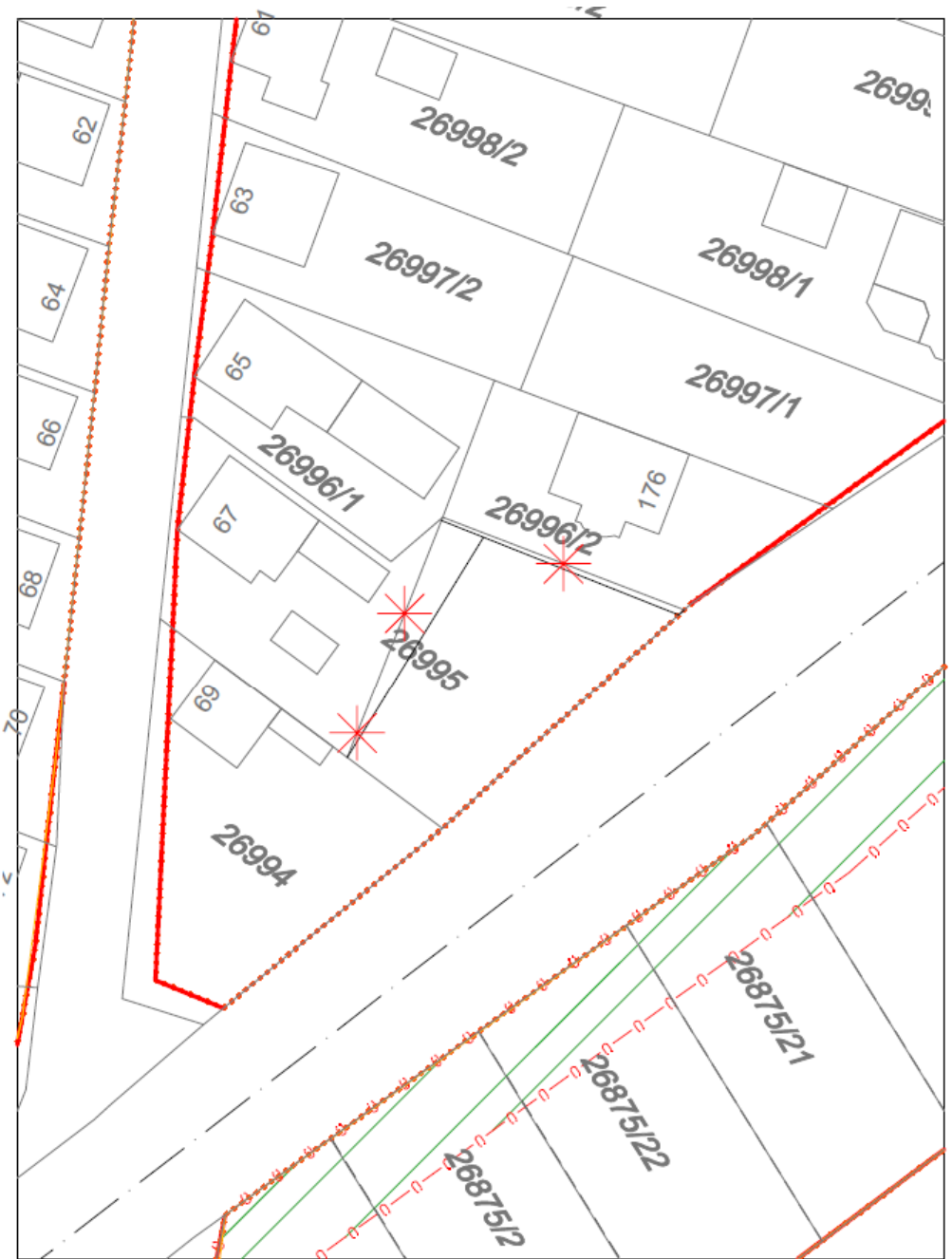
Módosítás előtt



Módosítás után

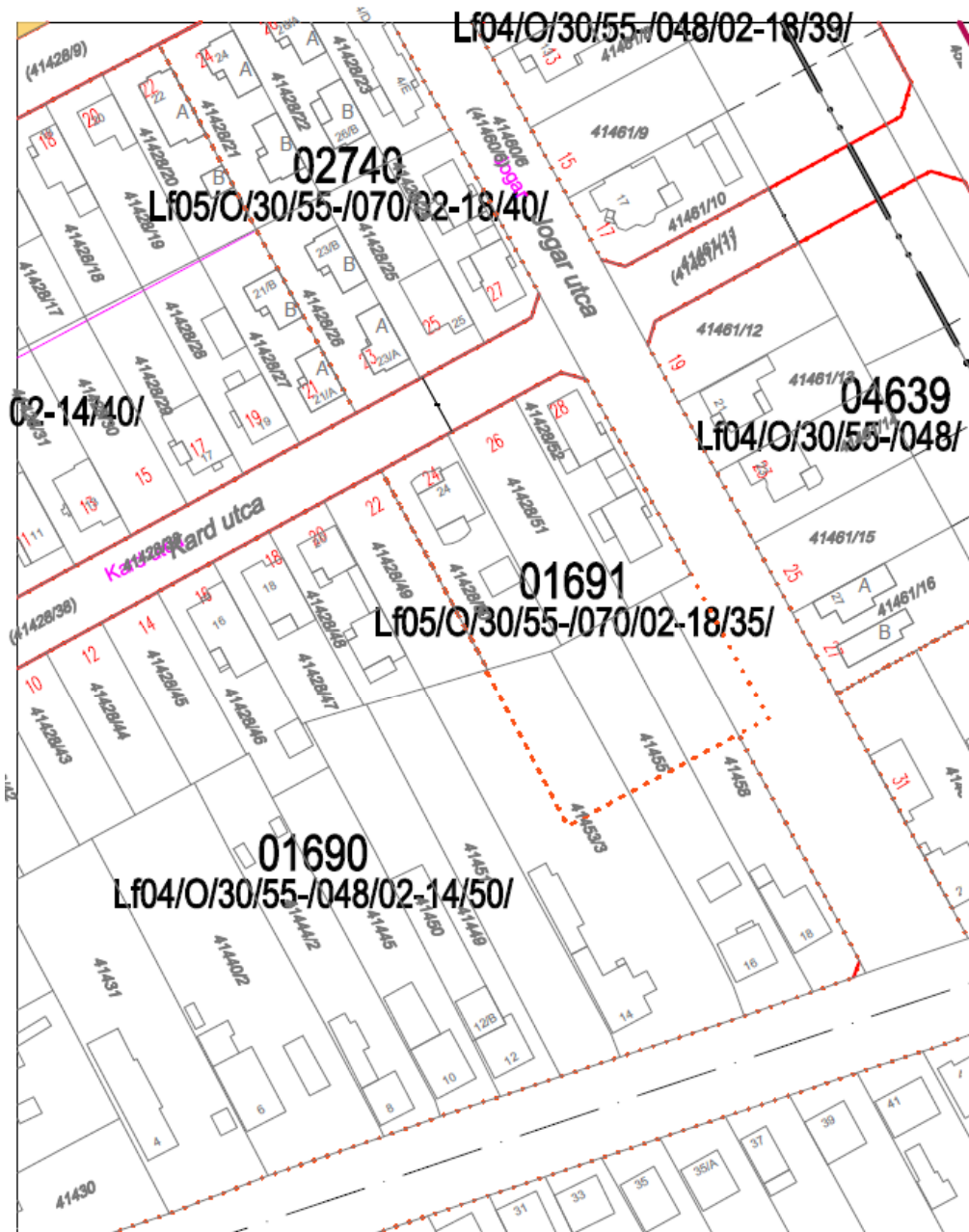
**18/2017.(VI.30.) Önkormányzati rendelettel jóváhagyott**

SZTM 2017-019  
 Győr-Szabadhegy, József Attila úti rendelők bővítése (686/1 hrsz.)  
 Egyszerűsített eljárás

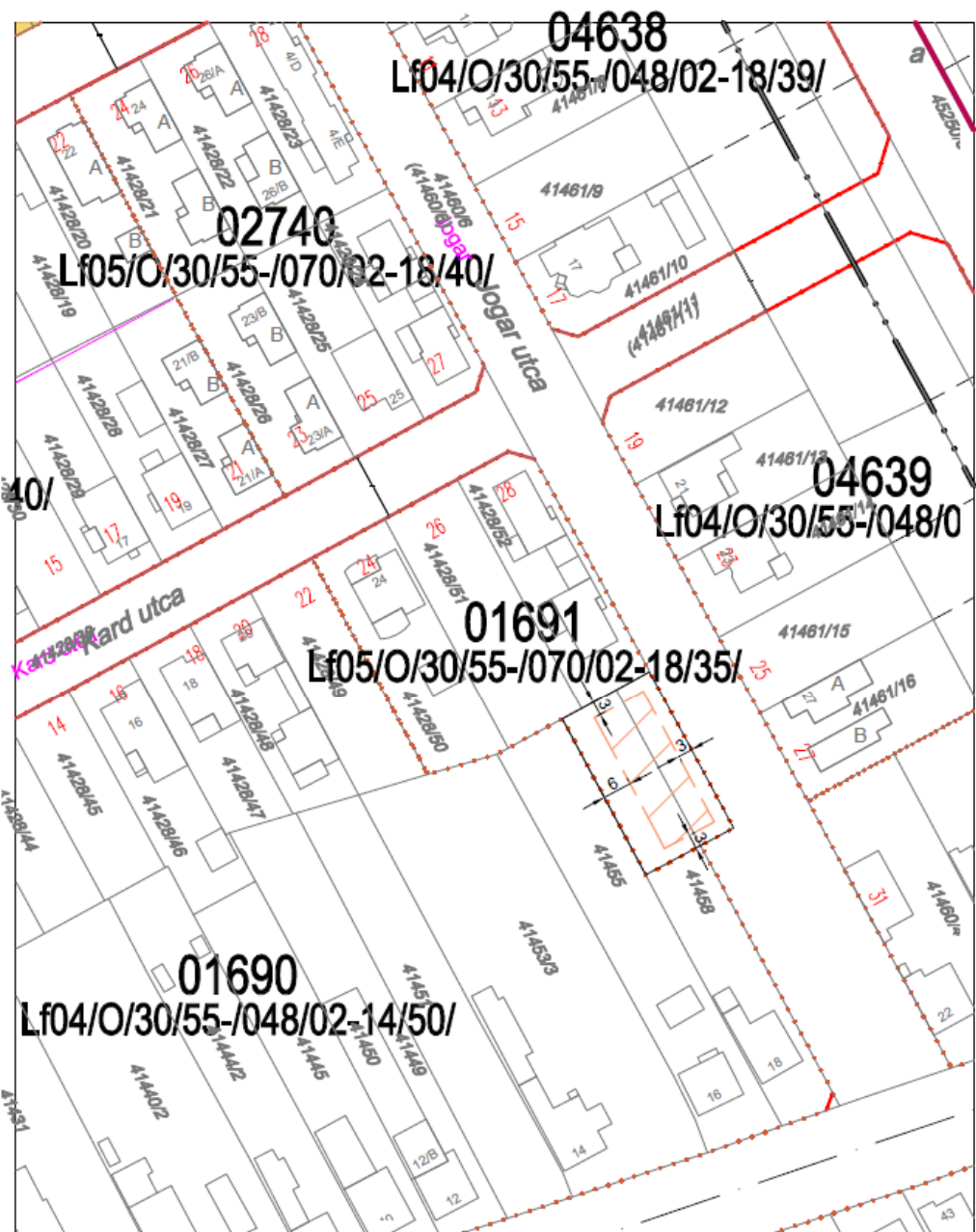


**18/2017.(VI.30.) Önkormányzati rendelettel jóváhagyott**

SZTM 2017-026  
 Győr-Ménfőcsanak, 26995 hrsz. módosított telekosztás  
 Egyszerűsített eljárás



Módosítás előtt



Módosítás után

**18/2017.(VI.30.) Önkormányzati rendelettel jóváhagyott**

Győr-Györszentiván, Jogar utca 01690 és 01961 sz. övezet határának korrekciója  
Egyszerűsített eljárás

**SZTM 2017-013**



Módosítás előtt.

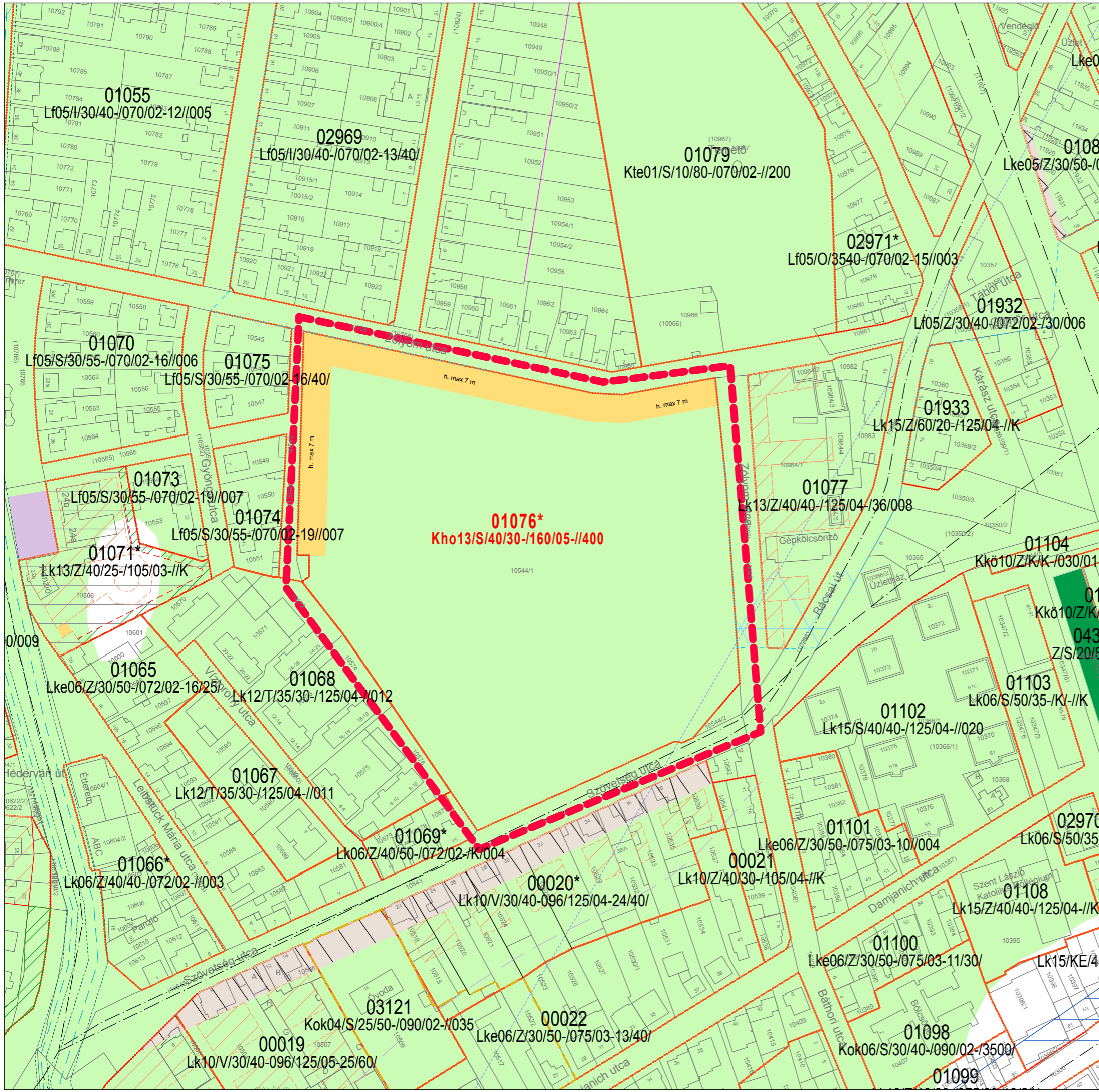


**SZTM 2017-004**

Győr- Ménfőcsanak 01754, 04787 övezethatárok rendezése..

**18/2017.(VI.30.) Önkormányzati rendelettel jóváhagyott**

GYŐR MEGYEI JOGÚ VÁROS  
TELEPÜLÉSRENDEZÉSI TERV  
MÓDOSÍTÁS  
SZABÁLYOZÁSI TERV  
M 1 : 2 000



SZAKMAI ZÁRÓVÉLEMÉNYEZÉSI  
DOKUMENTÁCIÓ  
A ... Ök. rendelet melléklete

|  |  |  |                                      |
|--|--|--|--------------------------------------|
| <b>REGIOPLAN</b>   |  | Környezet- és Településtervező KFT.<br>9022 Győr, Újkapu u. 13.<br>Tel./Fax: 96/311-304, 529-751<br>e-mail: regioplan@regioplan.hu |                                      |
| Megrendelő neve:   | Győr Megyei Jogú Város Önkormányzata         |  |                                      |
| Munka neve:  | Győr város településrendezési terv módosítás | Munkaszám:   | Rp.I.143-17                          |
| Munkarész neve:  | Szabályozási tervi munkarészek               | Méretarány:  | M 1 : 2 000                          |
| Rajz címe:   | Szabályozási és övezeti terv                 | Rajzszám:  | SZTM 2017-005                        |
| Felelős településtervező:  | Pekterné Szabó Piroska<br>TTI-08-0073        | Településrendezés társtervező:   | Dátum: 2017.06.                      |
| Felelős közlekedéstervező:   | Réder Tibor<br>TK-08-0133                    | Felelős közműtervező:  | Ferenczi Huba<br>TE-T08-0253         |
|  |  | Felelős zöldfelületi és tájrendezési tervező:  | Pekterné Szabó Piroska<br>TK-08-0073 |
| A tervezési alaptérkép az állami alapadatok felhasználásával készült |  |  |                                      |

