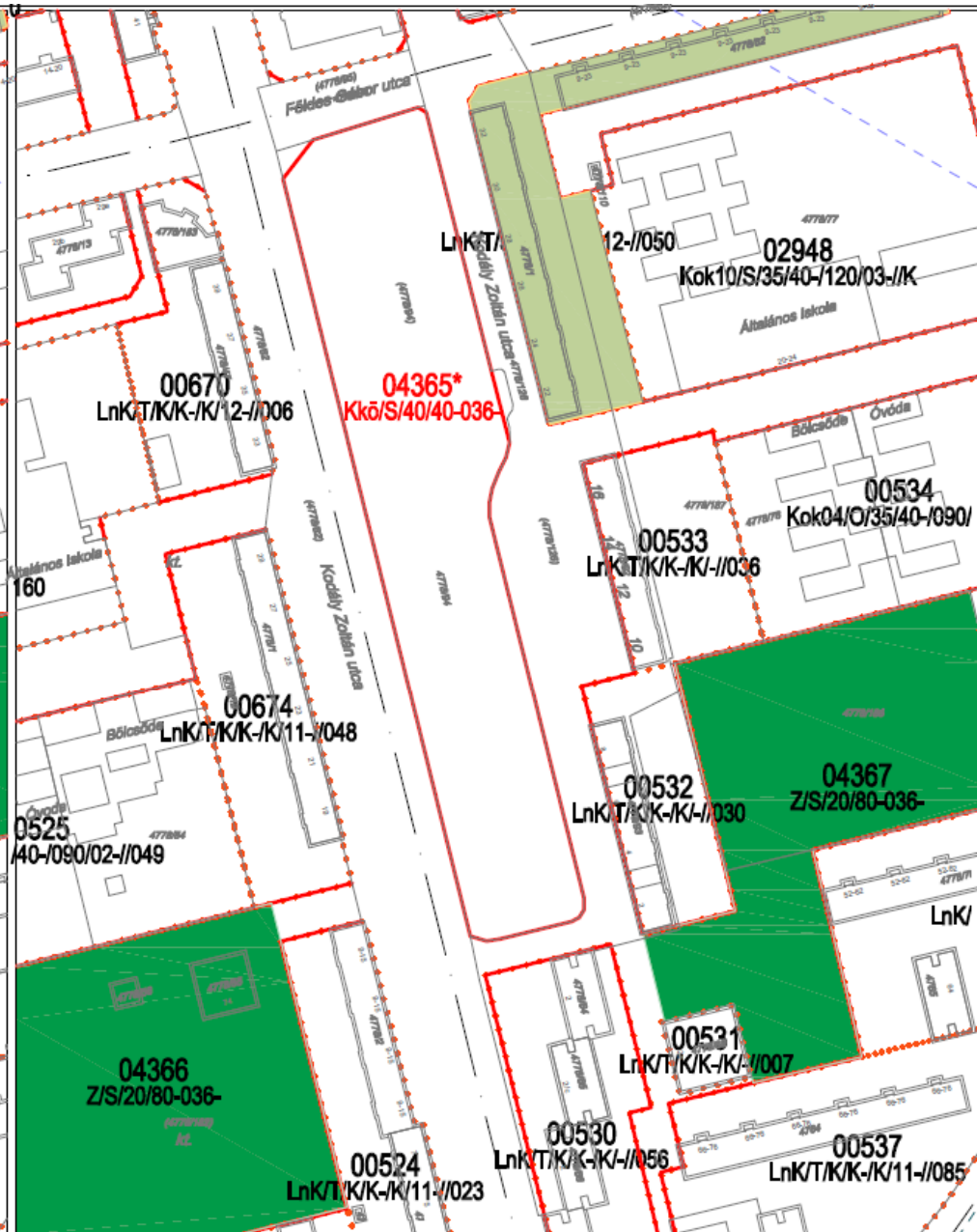


Módosítás előtt

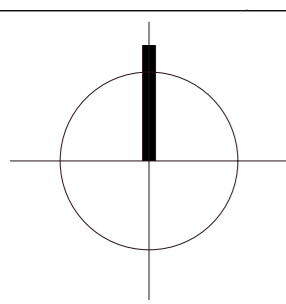


Módosítás után

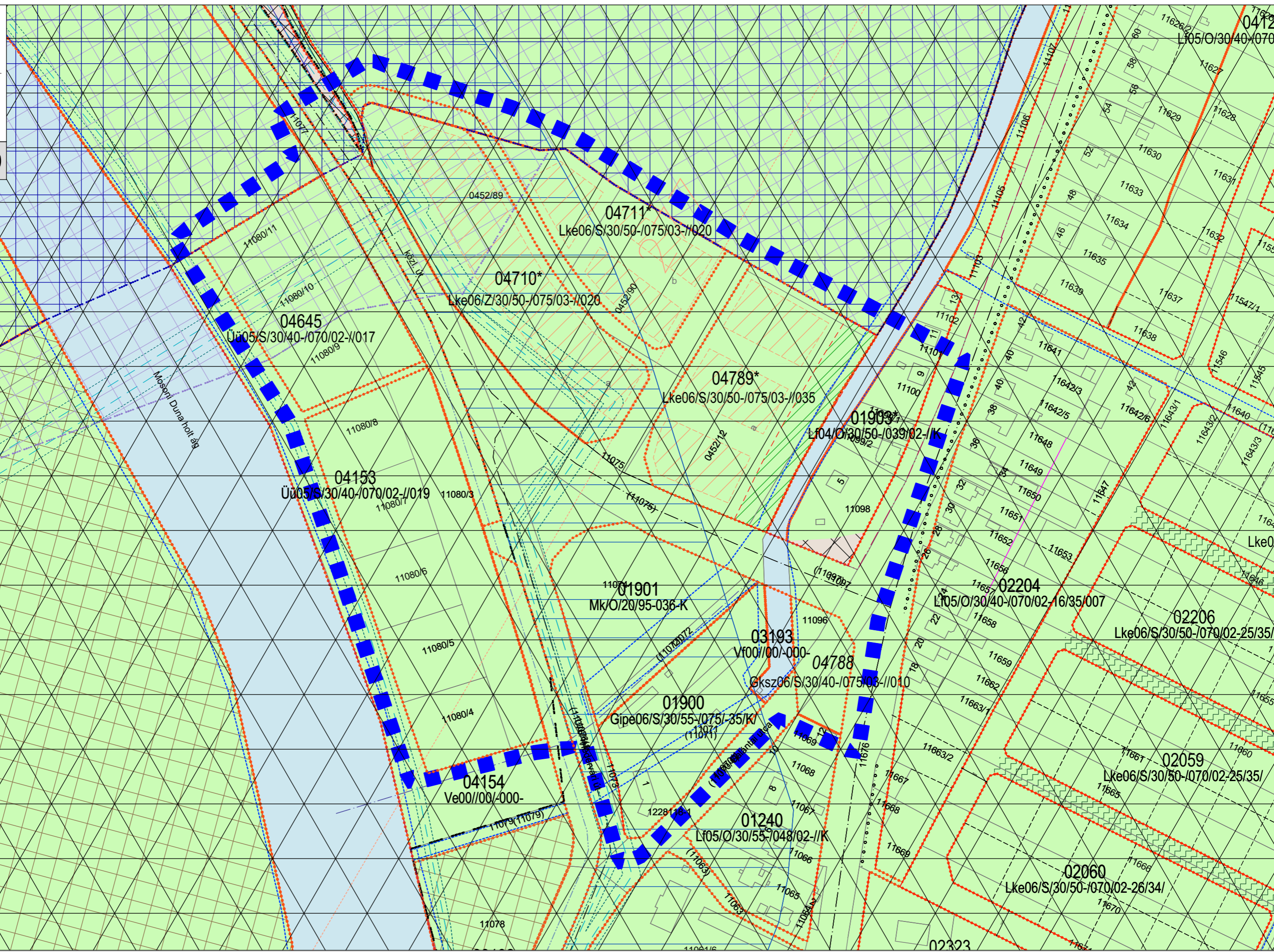
SZTM 2016-032

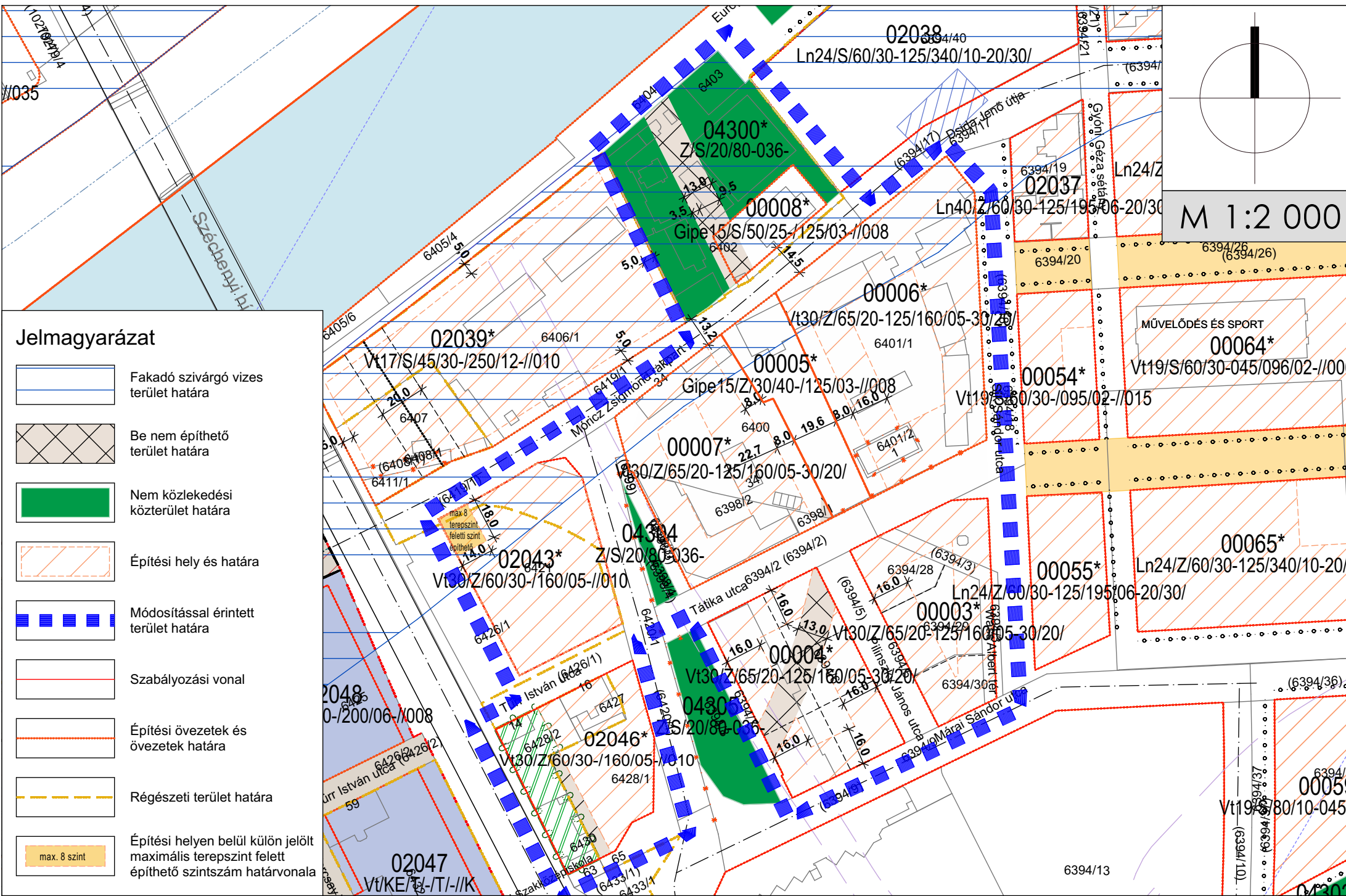
18/2017.(VI.30.) Önkormányzati rendelettel jóváhagyott

Győr-Adyváros, Kuopio park parkolólemez elhelyezés









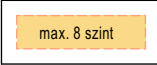


M 1:2 000





### Jelmagyarázat


-  Fakadó szivárgó vizes terület határa
-  Be nem építhető terület határa
-  Nem közlekedési közterület határa
-  Építési hely és határa
-  Módosítással érintett terület határa
-  Szabályozási vonal
-  Építési övezetek és övezetek határa
-  Régészeti terület határa
-  Építési helyen belül külön jelölt maximális terepszint felett építhető szintszám határvonala

M 1:2 000

SZTM-2016-050

GYŐR MEGYEI JOGÚ VÁROS  
TELEPÜLÉSRENDEZÉSI TERV  
MÓDOSÍTÁS  
SZABÁLYOZÁSI TERV  
M 1 : 2 000



 módosítással érintett terület

04029  
Ee/S/20/95-04

02342\*  
Üh02/O/10/80-/039/02-/007

02343\*  
Üh02/O/10/80-/039/02-/007

03290  
Vt600//00/-000-

04681  
Ve00//00/-000-

04077  
Ve00//00/-000-

04074  
Lf01/K/10/60-/048/02-/050

03339  
Ve00//00/-000-

03186  
Kzp00/S/05/20/-045

03297  
Vf00//00/-000-

04680  
Ve00//00/-000-

01302  
Kte01/S/05/60-/090/02

03188  
Ve00//00/-000-

04679  
Vt600//00/-000-

Holt Rábca

SAKMAI ZÁRÓVÉLEMÉNYEZÉSI DOKUMENTÁCIÓ  
A .....Ök. rendelet melléklete

<b>REGIOPLAN</b> Környezet- és Településtervező KFT. 9022 Győr, Újkapu u. 13. Tel./Fax: 96 311-304, 529-751 e-mail: regioplan@regioplan.hu		
Megrendelő neve: Győr Megyei Jogú Város Önkormányzata Munka neve: Győr város településrendezési terv módosítás Munkarész neve: Szabályozási tervi munkarészek Rajz címe: Szabályozási és övezeti tervjavaslat Felelős településtervező: Pekkerne Szabó Piroksa TT1-08-0073 Felelős közlekedéstervező: Réder Tibor TK0-08-0133		
Munkaszám: Rp.1.143-10 Méretarány: M 1:2 000 Rajzszám: SZTM 2016-061 Dátum: 2017.06.		Felelős földfelületi és tájrendezési tervező: Pekkerne Szabó Piroksa TK-08-0073
A tervezési alaptérkép az állami alapadatok felhasználásával készült		