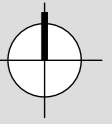


# GYÓRSÁG

## Szabályozási terv - Módosítás

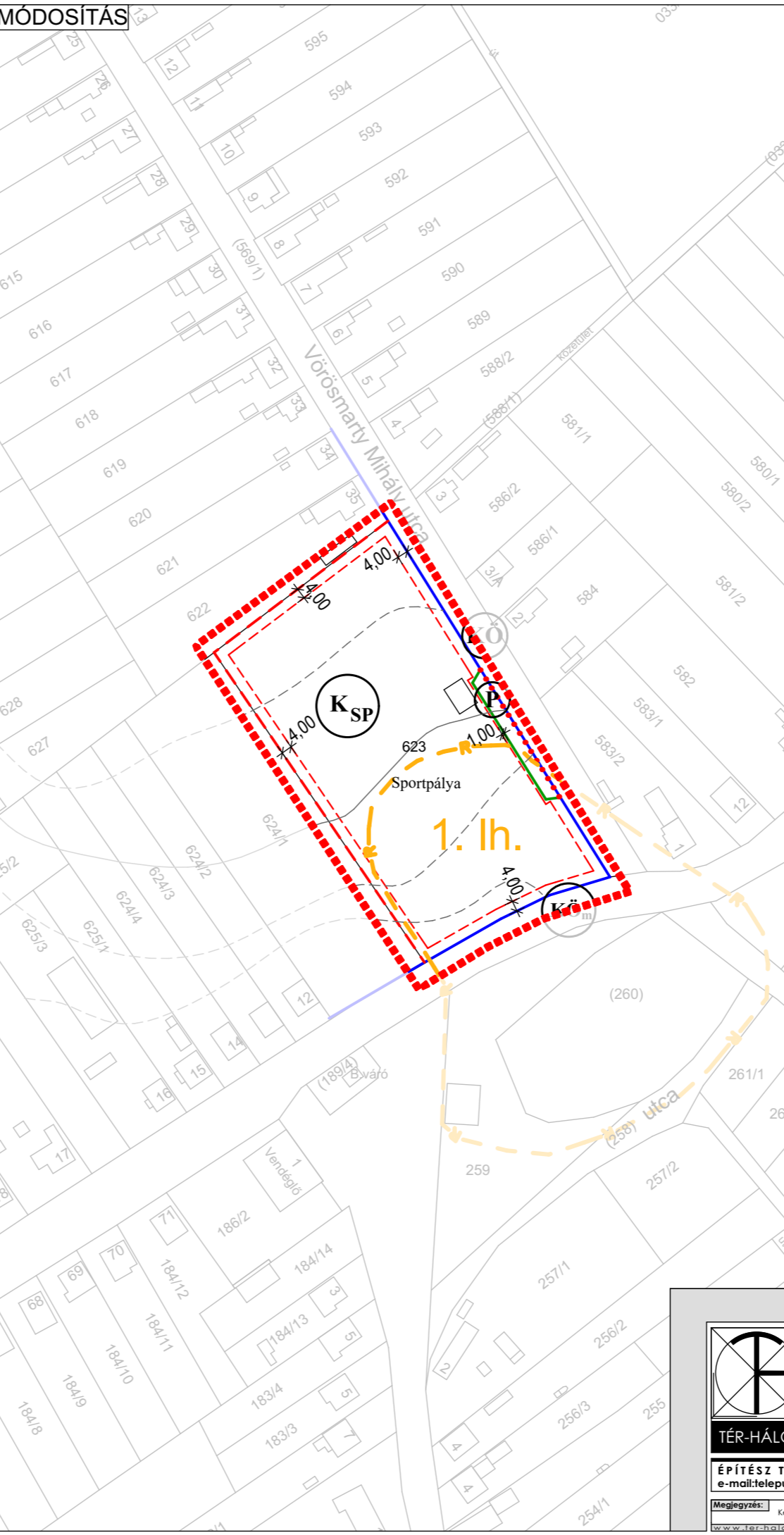
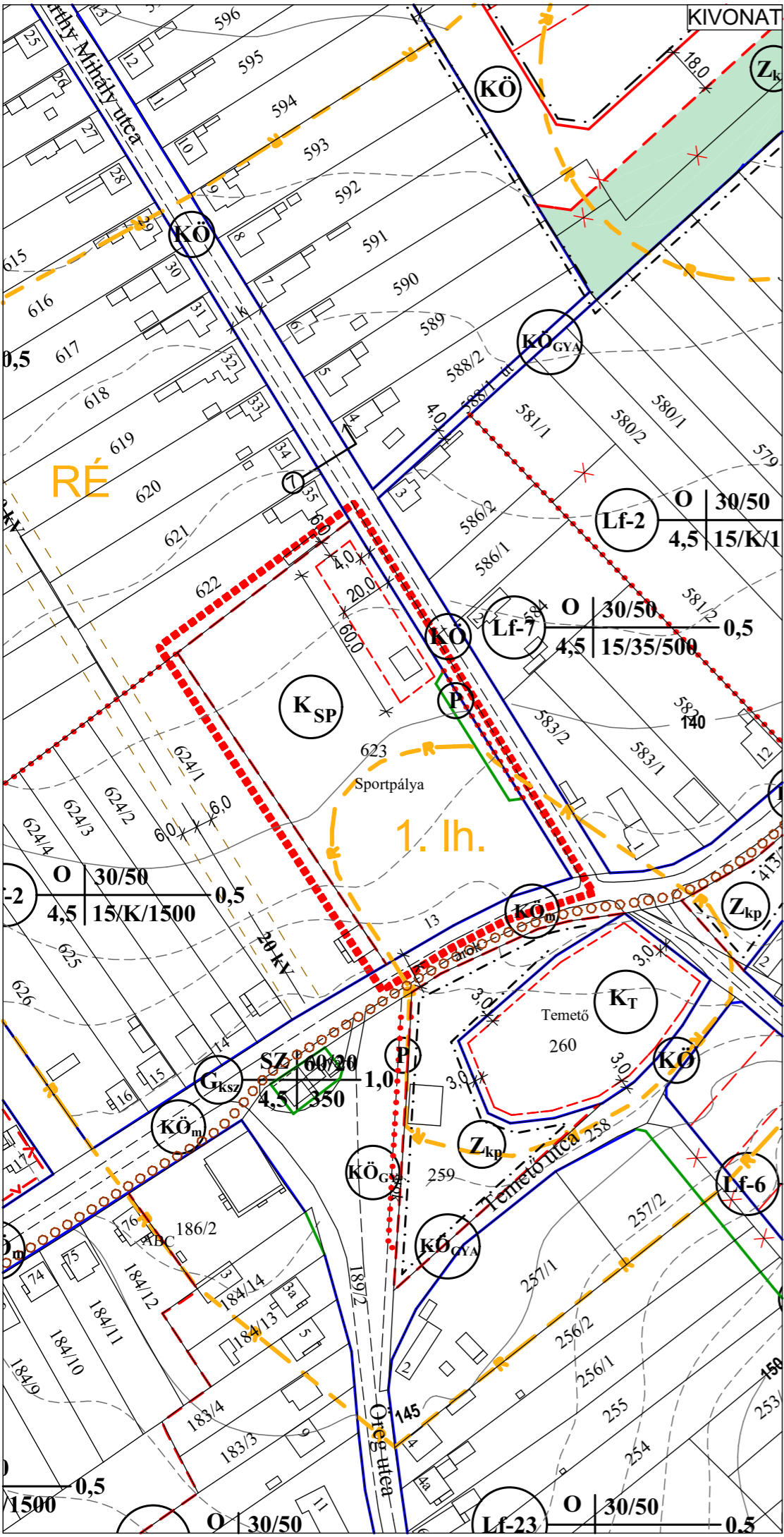

### M 1:2 000



#### Jelmagyarázat

<b>Meglévő</b>	<b>Tervezett</b>	<b>Meglévő</b>	<b>Tervezett</b>
<b>Határvonalak</b>			
		közigazgatási terület határa	
		belterületi határ	
		beépített és beépítésre szánt ill. beépítésre nem szánt terület határa	
		a rendezési terv módosításával érintett területek határa	
		a szabályozási terv módosításával érintett területek határa	
<b>Szabályozási jelek</b>			
		kialakult állapothoz igazodó szabályozási vonal	
		a hatályos rendezési tervben szereplő tervezett szabályozási vonal	
		szabályozási vonal	
		megszüntetőjel	
		eltérő területfelhasználás határa	
		eltérő övezetek határa	
		10 éven túli szabályozási vonal	
		építési hely határa	
		olyan szabadon maradó területek, melyeken épület nem helyezhető el	
		irányadó telekhatár	
		beültetési kötelezettség határa	
		telken belüli kötelező védőfásítás	
<b>Egyéb jelek</b>			
		javasolt védőfásítás	
		gyalogút	
		fejlesztési terület bővítési lehetősége	
		Parkoló	
<b>Közművek</b>			
		20 kV-os légvezeték	
		megszűnő 20 kV-os vezeték	
		nagy közepnyomású gázvezeték és védőtávolsága	
		közepnyomású gázvezeték és védőtávolsága	
<b>Értékvédelem</b>			
		helyi védelemben részesített érték	
		régészeti lelőhelyek határa	
		NATURA 2000 ökológiai hálózatának területei	

<b>Meglévő</b>	<b>Tervezett</b>	
<b>Lakóterület</b>		
<b>Lf</b>	<b>L<sub>r</sub></b>	falusias lakóterület
<b>Vegyes terület</b>		
<b>Vt</b>		településközpont vegyes terület
<b>Különleges terület</b>		
<b>Kp</b>		védett pincesor
<b>K<sub>r</sub></b>		temető terület
<b>K<sub>sp</sub></b>		sportpálya
	<b>Kif</b>	különleges idegenforgalmi területe
<b>Üdülőtérület</b>		
<b>Üh</b>	<b>Üh</b>	hétvégházias terület
<b>Gazdasági terület</b>		
<b>G<sub>ksz</sub></b>	<b>G<sub>ksz</sub></b>	gazdasági terület - kereskedelmi, szolgáltató
<b>Erdőterület</b>		
<b>E<sub>r</sub></b>		gazdasági erdőterület
<b>E<sub>v</sub></b>	<b>E<sub>v</sub></b>	védőerdő területe
<b>Zöldterület</b>		
<b>Z<sub>ak</sub></b>	<b>Z<sub>ak</sub></b>	zöldterület - közkert
<b>Z<sub>kp</sub></b>	<b>Z<sub>kp</sub></b>	zöldterület - közpark
<b>Vízgazdálkodási terület</b>		
<b>VT</b>	<b>V</b>	vízgazdálkodási terület
<b>Mezőgazdasági terület</b>		
	<b>M<sub>sz</sub></b>	szántó
	<b>M<sub>sz1</sub></b>	szélkerékek állítására kijelölt terület
	<b>M<sub>r</sub></b>	rét, legelő
<b>közlekedési terület</b>		
<b>KÖ</b>	<b>KÖ<sub>u</sub></b>	kiszolgáló út, lakóút
<b>KÖ<sub>m</sub></b>	<b>KÖ<sub>um</sub></b>	országos másodrendű főút
<b>KÖ<sub>Gv</sub></b>	<b>KÖ<sub>Gv</sub></b>	települési gyűjtőút
<b>KÖ<sub>Gya</sub></b>	<b>KÖ<sub>Gya</sub></b>	gyalogút
<b>KÖ<sub>t</sub></b>	<b>KÖ<sub>ut</sub></b>	településközi út
	<b>KÖ<sub>z</sub></b>	közlekedési zöldterület
	<b>KÖ<sub>k</sub></b>	közútterület
		felvett mintakeresztvények helye
		tervezett kerékpárút



Jóváhagyva a 11/2019.(X.28.) sz. Önk. rendelettel

	<b>Rajz megnevezése:</b>	<b>Szabályozási terv - Módosítás</b>	<b>Dátum:</b>	2019. november
	<b>Megrendelő:</b>	<b>Győrsági Polgármesteri Hivatal</b> 9084 Győrság, Országút u. 75.	<b>Munkaszám:</b>	TH-19-02-22
	<b>Munka megnevezése:</b>	<b>Győrság-Településrendezési terv módosítás</b>	<b>Rajzszám:</b>	SZ-1/M
	<b>Felelős tervező:</b>	<b>Németh Géza</b> E-3 08-0386/2006	<b>Társtervező:</b>	<b>Leitner Attila</b> E-3 08-0386/2006
<b>ÉPÍTÉSZ TERVEZŐ, ÉPÍTŐIPARI SZOLGÁLTATÓ ÉS KERESKEDELMI KFT.</b> e-mail:telepulesterv@ter-halo.hu Iroda: 9024 Győr, Babits Mihály út 17/A Tel./Fax:06/96-519-321		<b>Munkatárs:</b>	<b>Borosné Kovács Marina</b> épitészmérnök	
<b>Megjegyzés:</b> Készült az állami alapadatok felhasználásával.		<b>Lépték:</b>	M 1:2 000	
www.ter-halo.hu www.ter-halo.hu www.ter-halo.hu www.ter-halo.hu		<b>Jóváhagyott</b>		