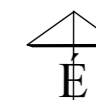



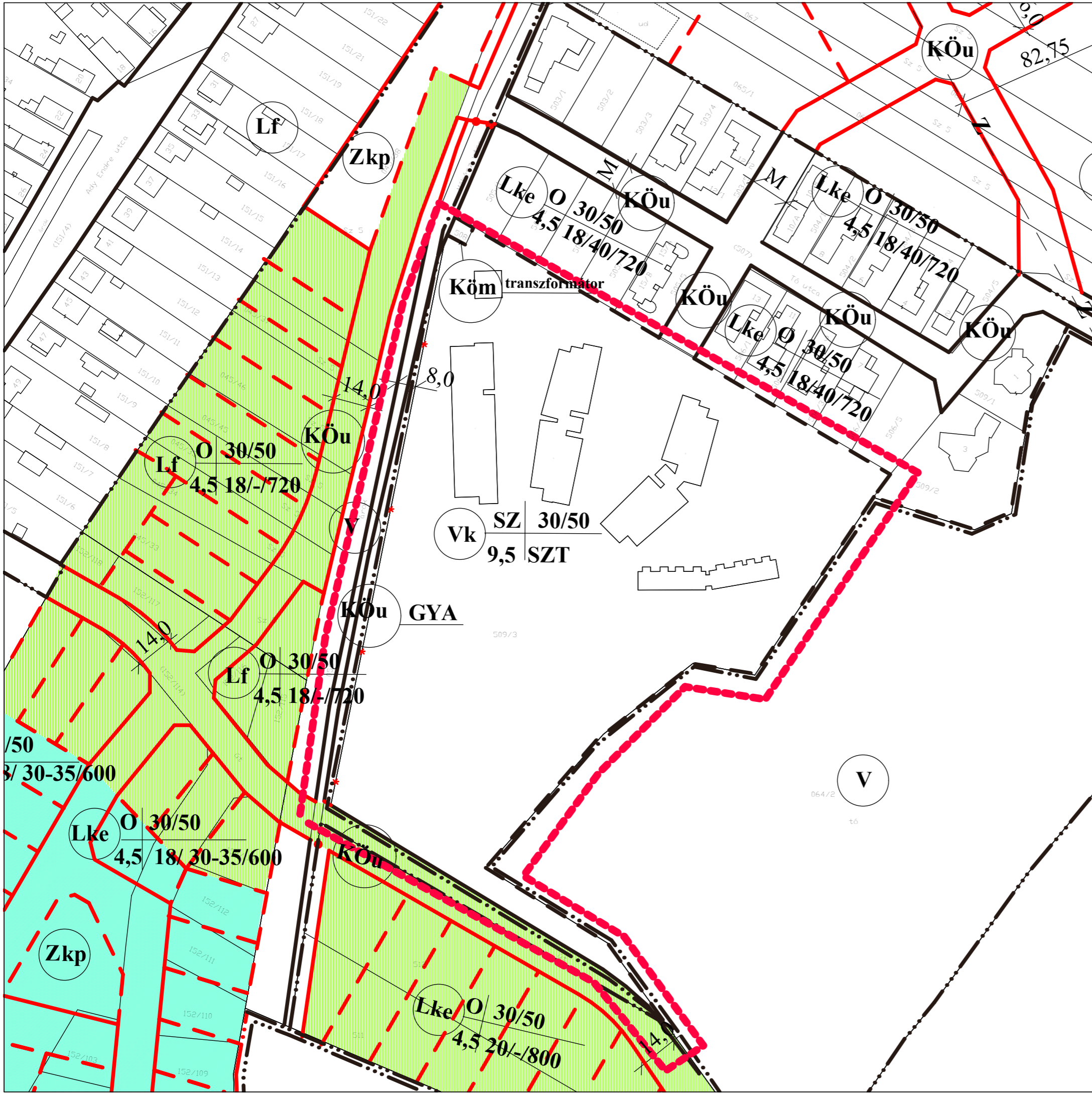


# GYŐRÚJFALU KÖZSÉG SZABÁLYOZÁSI TERV MÓDOSÍTÁS




-  Módosítással érintett terület határa
-  Meglévő és megmaradó közterületi határvonal
-  Javasolt megszüntető jel



JÓVÁHAGYVA A 8/2019 (VII.11) Ök. rendelettel

Győrújfalú Község Önkormányzata Képviselő-testülete.....önkormányzati rendeletének melléklete

<b>REGIOPLAN</b>		Környezet- és Településtervező KFT. 9022 Győr, Újkapu u. 13. Tel./Fax: 96/311-304, 529-751 e-mail:regioplan@regioplan.hu	
Megrendelő neve:	Győrújfalú Község Önkormányzata		
Munka neve:	Győrújfalú Község Helyi Építési Szabályzat módosítása	Munkaszám:	Rp.I.142-11
Munkarész neve:	Szabályozási tervi munkarész	Méretarány:	M 1: 1 500
Rajz címe:	Szabályozási és övezeti terv	Rajzszám:	SZ-J1/2M
Felelős településtervező:	Pekterné Szabó Piroska TT1-08-0073	Településrendezés társtervező:	Dátum: 2019. július
Felelős közlekedéstervező:	Réder Tibor Tk0 08-0133	Felelős közműtervező:	Férenczi Huba TT-108-0253
		Felelős zöldfelületi és tájrendezési tervező:	Pekterné Szabó Piroska Tk-08-0073

A tervezési alaptérkép az állami alapadatok felhasználásával készült