




















JELMAGYARÁZAT:

-  Belterület /beépített terület/ határa
-  Meglévő szabályozási vonal
-  Tervezett szabályozási vonal
-  Meglévő eltérő területfelhasználási elemek határa
-  Tervezett eltérő területfelhasználási elemek határa
-  Építési hely határa
-  Irányadó telekhatár
-  Szabályozási szélesség
-  A tervezési terület határa

Építési övezet jele

-  Sajátos használat szerinti területfelhasználás
-  Övezeti besorolás
-  Beépítési mód (oldathatáron álló szabadon álló)
-  Megengedett legnagyobb épímenymagasság (m) főépület
-  Kialakítható legkisebb telekszélesség (m)
-  Megengedett legnagyobb beépíthetőség (%)
-  Kialakítható legkisebb telekmélység (m)
-  Legkisebb kötelező zöldfelület (%)
-  Kialakítható legkisebb telekterület (m²)
-  Kizárólagos funkció

TERÜLETFELHASZNÁLÁS

Beépített és beépítésre szánt terület lakóterület

KEL kertvárosias lakóterület

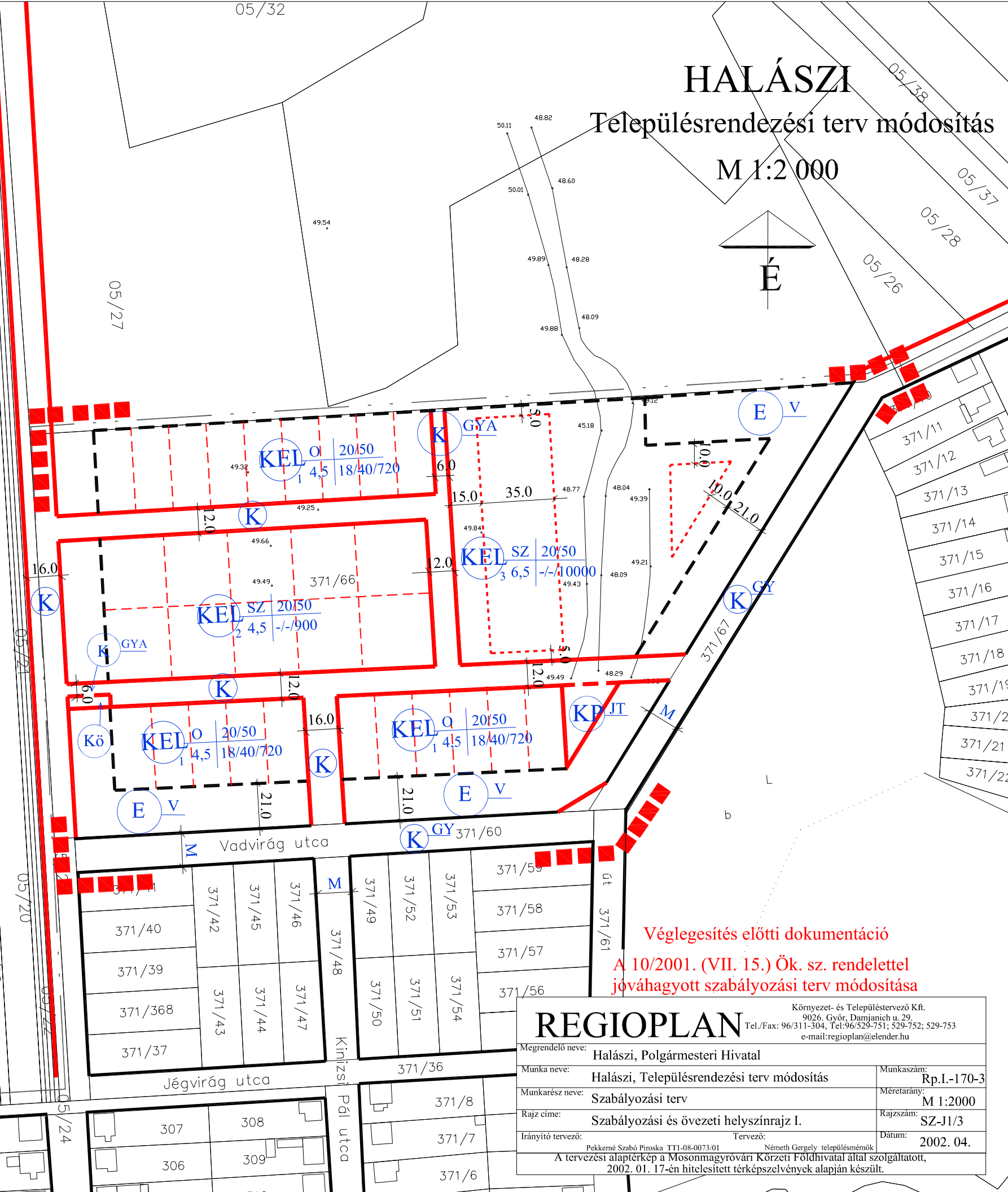
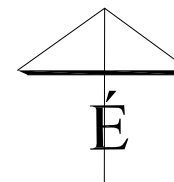
Beépítésre nem szánt terület közlekedési és közmű terület

- K^{GY}** gyűjtőút
- K** kiszolgáló út (lakóút)
- K^{GYA}** gyalogút
- Kö** közműterület
- E^V** erdő terület
- E^V** véderdő terület

KP^{IT} zöldterület

ÚGÓI ÉS
PAPSZIGETI LEGELŐ

HALÁSZI
Településrendezési terv módosítás
M 1:2 000



Véglegesítés előtti dokumentáció
A 10/2001. (VII. 15.) Ök. sz. rendelettel
jóváhagyott szabályozási terv módosítása

REGIOPLAN		Környezet- és Településtervező Kft. 9026. Győr, Damjanich u. 29. Tel./Fax: 96/311-304, Tel:96/529-751; 529-752; 529-753 e-mail:regioplan@elender.hu	
Megrendelő neve:	Halászi, Polgármesteri Hivatal		
Munka neve:	Halászi, Településrendezési terv módosítás	Munkaszám:	Rp.I.-170-3
Munkarész neve:	Szabályozási terv	Méretarány:	M 1:2000
Rajz címe:	Szabályozási és övezeti helyszínrajz I.	Rajzszám:	SZ-J1/3
Irányító tervező:	Pekkené Szabó Piroska TTI-08-0073/01	Tervező:	Németh Gergely településmérnök
A tervezési alaptérkép a Mosonmagyaróvári Körzeti Földhivatal által szolgáltatott, 2002. 01. 17-én hitelesített térképszelvények alapján készült.		Dátum:	2002. 04.