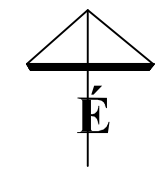



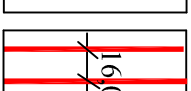

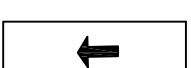




HALÁSZI Településrendezési Terv módosítás M 1:2000

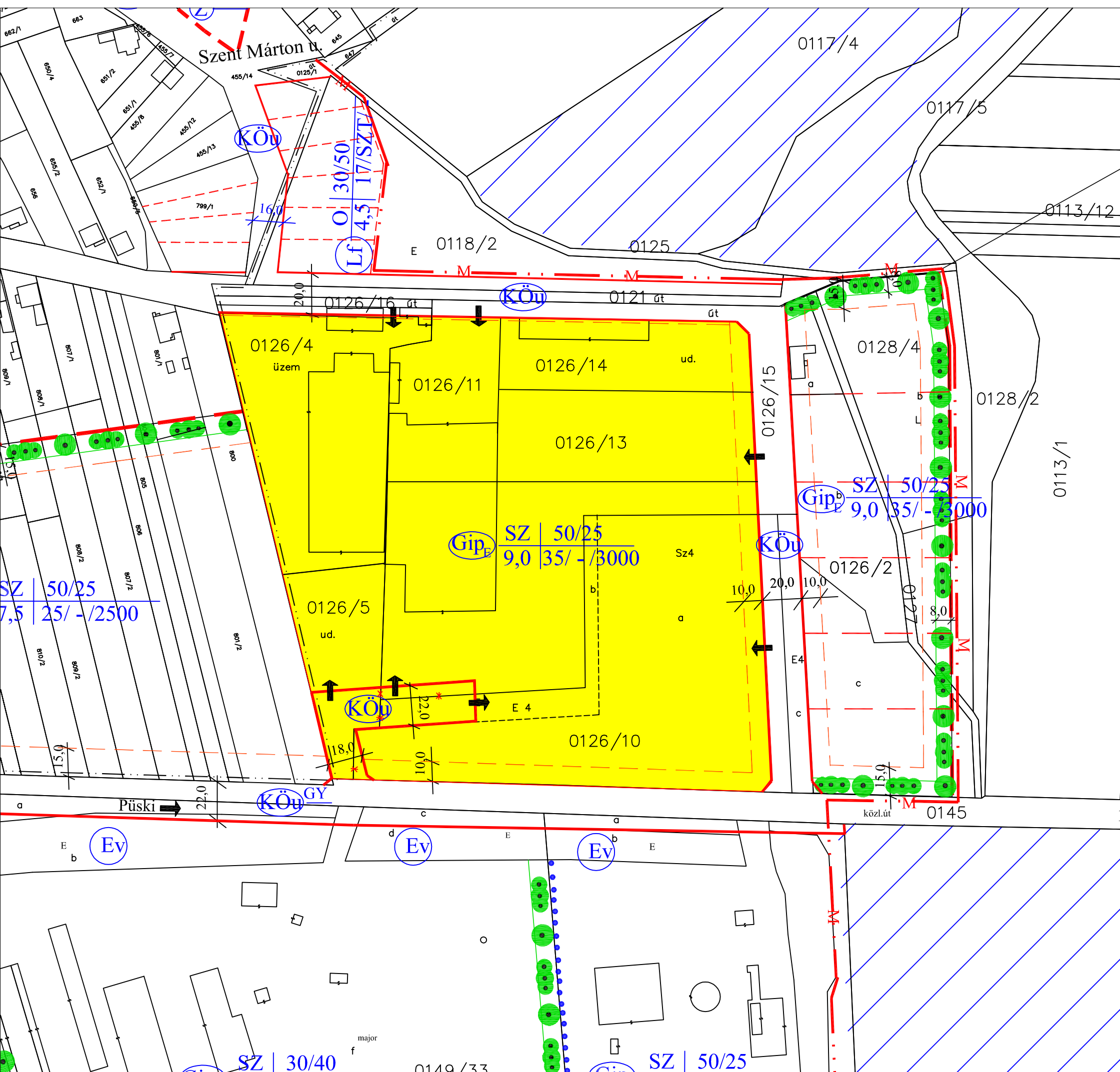


JELMAGYARÁZAT


-  módosítással érintett terület
-  tervezett szabályozási vonal
-  építési hely határa
-  szabályozási szélesség
-  javasolt megszüntetőjel
-  telekfeltárás javasolt helye

gazdasági terület
 egyéb ipari gazdasági terület

közlekedési terület
 kiszolgáló út



Halászi Község Önkormányzat Képviselő-testülete
 9/2014. (VII. 7.) rendeletének melléklete

REGIOPLAN Környezet- és Településtervező KFT. 9022 Győr, Ujkapu u. 13. Tel/Fax: 96/529-751, 311-304 e-mail: regioplan@regioplan.hu		
Munka neve: Halászi Településrendezési Terv módosítás	Munkaszám:	Rp.1.170-9
Munkarész neve: Szabályozási Terv	Merítarány:	1 : 2000
Rajz címe: Szabályozási és övezeti terv I/IM. (belterület)	Rajzszám:	SZ-J1/IM
Felölös településtervező: Pekkeré Szabó Pirokka TTI-08-0073	Dokumentálás dátuma:	2014. 06.
Felölös közlekedéstervező: Róder Tibor Kld-1-08-0133	Felölös közműtervező: Ferenec Huba TIE-T-08-0253, TV-T-08-0253, TIE-T-08-0253	Felölös táj- és kertépítés tervező: Pekkeré Szabó Pirokka TK-08-0073

A tervezési alaptérkép az állami alapadatok felhasználásával készült