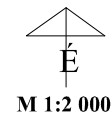



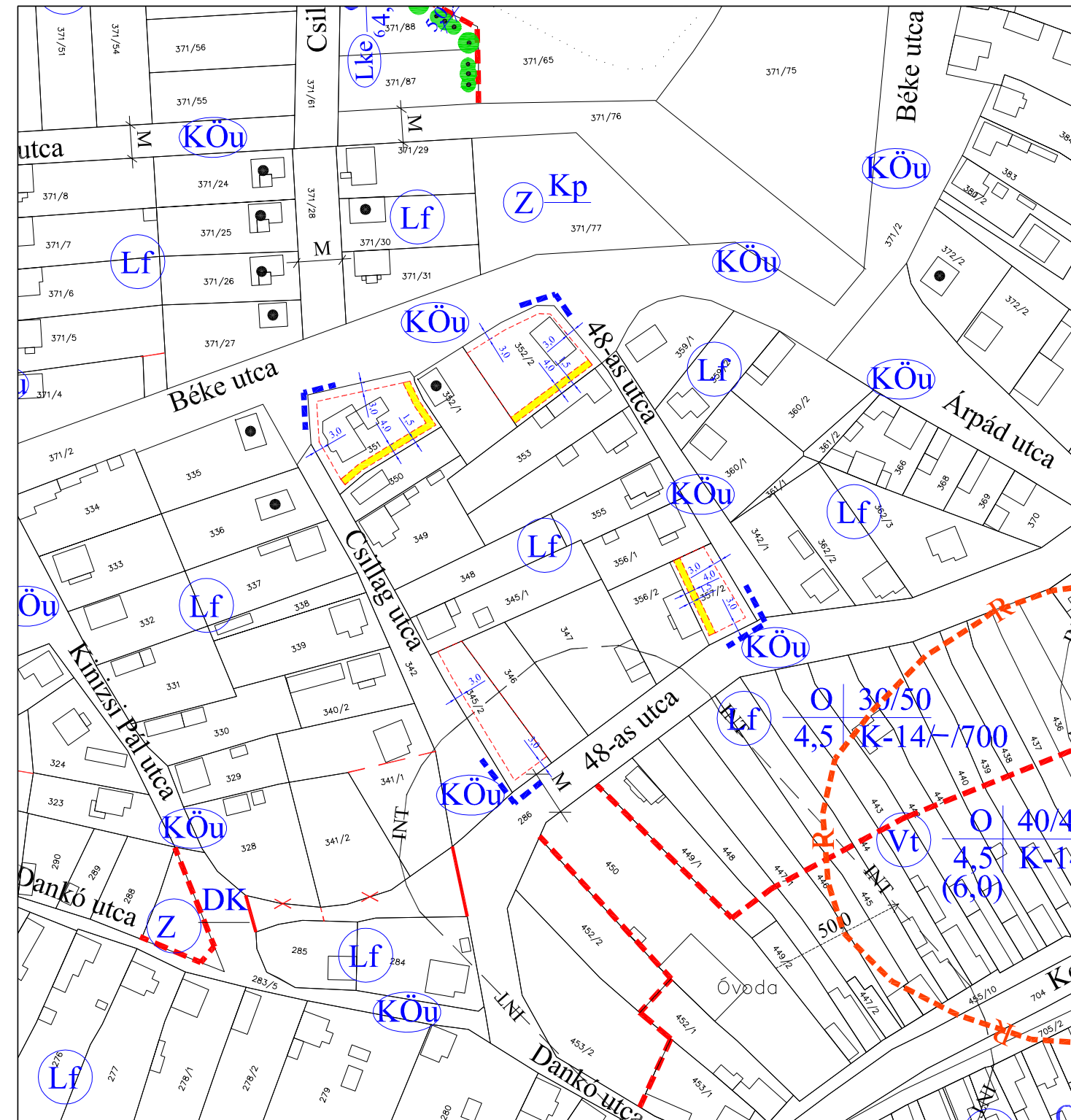


HALÁSZI KÖZSÉG SZABÁLYOZÁSI TERV MÓDOSÍTÁS



JELMAGYARÁZAT:

-  módosítással érintett terület határa
-  építési hely határa
-  oldalkert sajátos építési hely sávja



Halászi Község Önkormányzat Képviselő-testülete
7/2019.(V.20.) önkormányzati rendeletének melléklete

REGIOPLAN

Környezet- és Településtervező KFT.
9022 Győr, Újkapu u. 13.
Tel./Fax: 96/529-751, 311-304
e-mail: regioplan@regioplan.hu



Megrendelő neve:		
Munka neve:	Halászi településrendezési terv módosítás	Munkaszám: Rp.I.170-13
Munkarész neve:	Szabályozási Terv	Méretarány: 1 : 2000
Rajz címe:	Szabályozási és övezeti terv	Rajzszám: SZ-J1/M
Felelős településtervező:		Dokumentálás dátuma: 2019.05.
Pekkerme Szabó Piroksa TTI-08-0073	Felelős közműtervező: Ferenczi Huba	Felelős táj- és kertépítész tervező:
Felelős közlekedéstervező: Réder Tibor Tko-08-0133	Felelős közlekedéstervező: Ferenczi Huba	Felelős táj- és kertépítész tervező: Pekkerme Szabó Piroksa TK 08-0073

A tervezési alaptérkép az állami alapadatok felhasználásával készült