







# IVÁN (TAVAK)


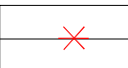
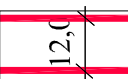
Településrendezési terv M 1:4000

## JELMAGYARÁZAT




### HATÁRVONALAK

-  közigazgatási határ
-  beépített és beépítésre szánt, illetve beépítésre nem szánt terület határa
-  tervezett szabályozási vonal
-  területfelhasználási módok határa
-  építési övezet határa
-  építési hely határa

### JELEK

-  kötelező fásítás
-  megszüntető jel
-  tervezett szabályozási szélesség

### TERÜLETFELHASZNÁLÁSI ELEMEEK

- Beépítésre nem szánt terület
- Zöldterület
  -  közpark
  - Közlekedési és közműterület
  -  közforgalmú út
  -  országos mellékút

Iván Község Önkormányzata által a 14/2003. (XI.10.) számú KT. rendelettel jóváhagyott terv

<b>REGIOPLAN</b>		<small>Környezet- és Településtervező Kft. 9026. Győr, Damjanich u. 29. Tel./Fax: 96/311-304, Tel:96/529-751; 529-752; 529-753 e-mail:regioplan@vsi.hu</small>	
Megrendelő neve:	Iván Polgármesteri Hivatal	Munkaszám:	Rp.I-195-1
Munka neve:	Iván Településrendezési terv	Méretarány:	M 1:4000
Munkarész neve:	Szabályozási terv	Rajzsám:	SZJ-1/5
Rajz címe:	Szabályozási és övezeti helyszínrajz	Dokumentálás dátuma:	2003. 11.
Felelős tervező:	Varga László TT1-08-0118/01		
Társtervező:	Németh Gergely településmérnök		
<small>A tervezési alaptérkép az állami adatok felhasználásával készült</small>			

