








IVÁN KÖZSÉG  
SZABÁLYOZÁSI TERV  
MÓDOSÍTÁS




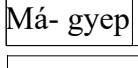

JELMAGYARÁZAT  
HATÁRVONALAK

-  módosítással érintett terület határa
-  beépített terület (belterület) határa
-  beépítésre szánt terület határa
-  természeti terület határa


BEÉPÍTÉSRE SZÁNT TERÜLETEK

-  SZJ-1M terven szabályozott terület

BEÉPÍTÉSRE NEM SZÁNT TERÜLETEK

-  általános mezőgazdasági övezet
-  általános mezőgazdasági övezet - gyep
-  vízgazdálkodási terület

KÖZLEKEDÉS ÉS KÖZMŰ

-  nagy-középnomású gázvezeték és védőtávolsága

SZJ-1M jelű terven szabályozott terület

Iván Község Önkormányzata Képviselő-testületének  
13/2021. (IX..30.) számú rendeletének melléklete

<b>REGIOPLAN</b>		Köryezet- és Településtervező KFT. 9022 Győr, Újkapu u. 13. Tel.: 96/311-304; 529-751 e-mail: regioplan@regioplan.hu	
Megrendelő neve:	Iván Község Önkormányzata		Munkaszám:
Munka neve:	Iván Község településrendezési terv módosítás	Méretarány:	Rp.I. 195-7
Munkarész neve:	Szabályozási terv	Rajzszám:	SZJ-2M
Rajz címe:	Szabályozási és övezeti terv (külsőterület) módosítás		Dokumentálás dátuma:
Felelős településtervező:	Kalmár Ágnes TT-08-0479/08	Felelős településrendezési tervtervező:	Szabó Lilla okl. településmérnök TV-108-0253
Felelős közlekedéstervező:	Réder Tibor TK-08-0153	Felelős zöldfelületi és tájrendezési tervező:	Pekkeré Szabó Piroška TK-08-0073
A tervezési alaptérkép az állami alapadatok felhasználásával készült			