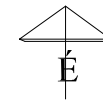


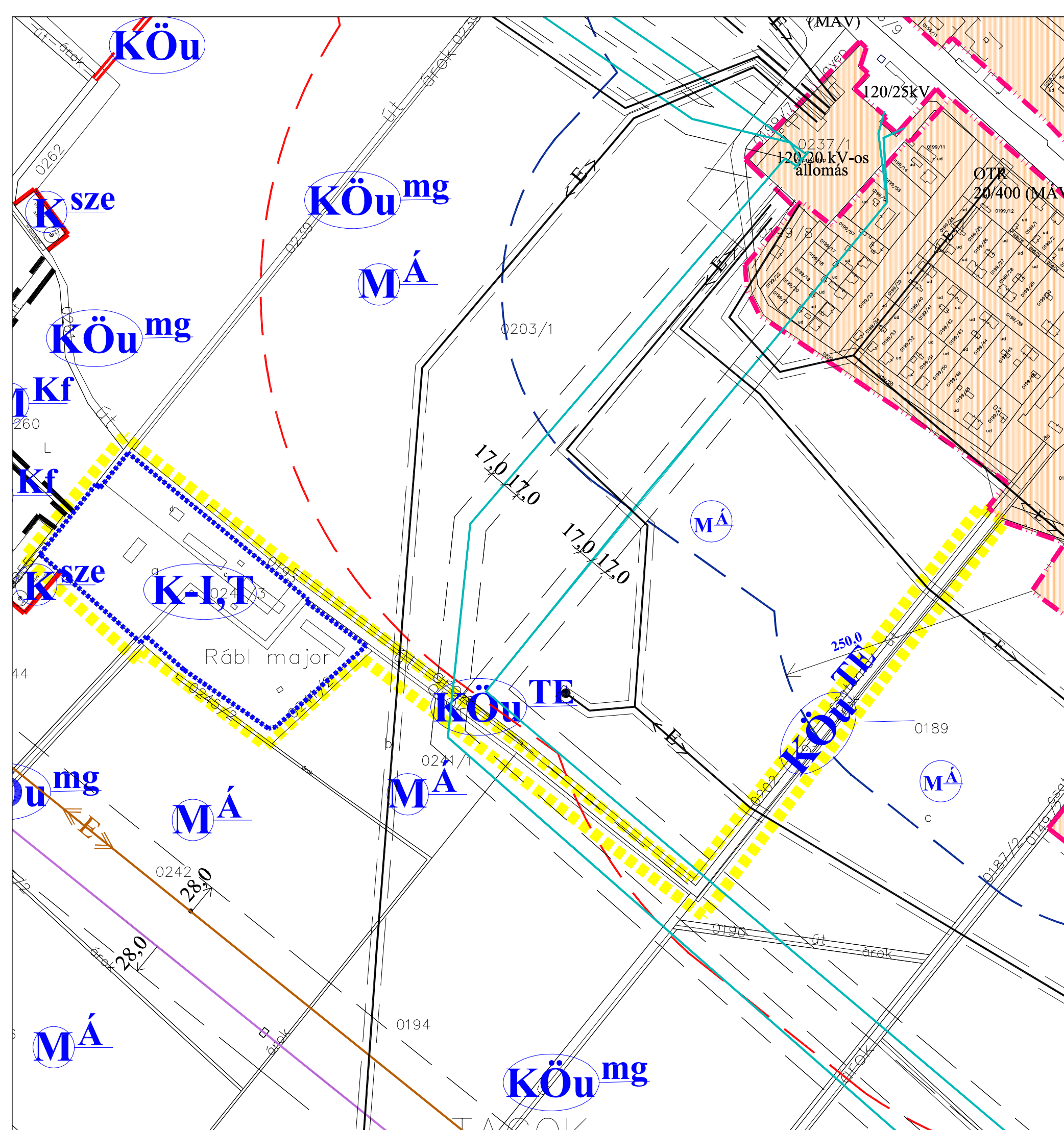
KÁROLYHÁZA TELEPÜLÉSRENDEZÉSI TERV SZABÁLYOZÁSI TERV KÜLTERÜLET

M 1 : 4 000




Jelmagyarázat a módosítással érintett területre

- módosítással érintett terület határa
- építési övezet határa
- K-I,T** beépítésre szánt különleges idegenforgalmi, turisztikai terület
- KÖu^{TE}** települési mellékút



Károlyháza Község Önkormányzat Képviselő-testülete 3/2017. (II. 21.)ÖK. rendeletének melléklete

REGIOPLAN		Környezet- és Településtervező KFT. 9022 Győr, Újkapu u. 13. Tel./Fax: 96/311-304, 529-751 e-mail: regioplan@regioplan.hu	
Megrendelő neve:	Károlyháza Község Önkormányzata		Munkaszám:
Munka neve:	Károlyháza község településrendezési terv	Munkaszerző:	Rp.I.225-5
Munkarész neve:	Szabályozási terv	Méretarány:	M 1 : 4 000
Rajz címe:	Szabályozási és övezeti terv II. (külterület)	Rajzszerző:	SZ-J2/M
Felelős településtervező:	Pekterné Szabó Piroska TT1-08-0073	Dokumentálás dátuma:	2017.02.
Felelős közlekedéstervező:	Réder Tibor TKö-08-0133	Felelős közműtervező:	Ferenczi Huba TE-T08-0253
		Felelős zöldfelületi és tájrendezési tervező:	Pekterné Szabó Piroska TK-08-0073
A tervezési alaptérkép az állami alapadatok felhasználásával készült			