


Nagybajcs

Kisbajcs

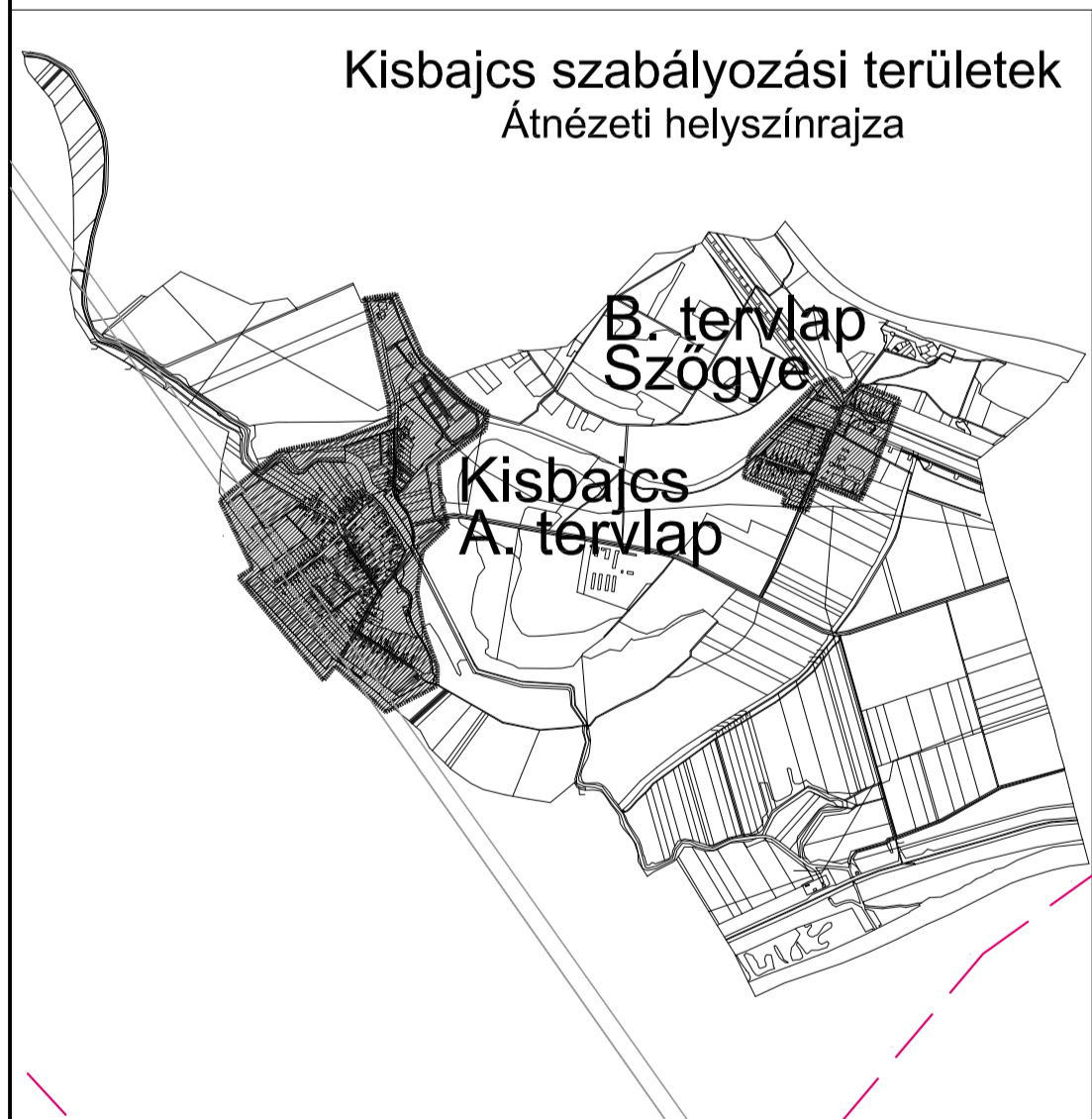
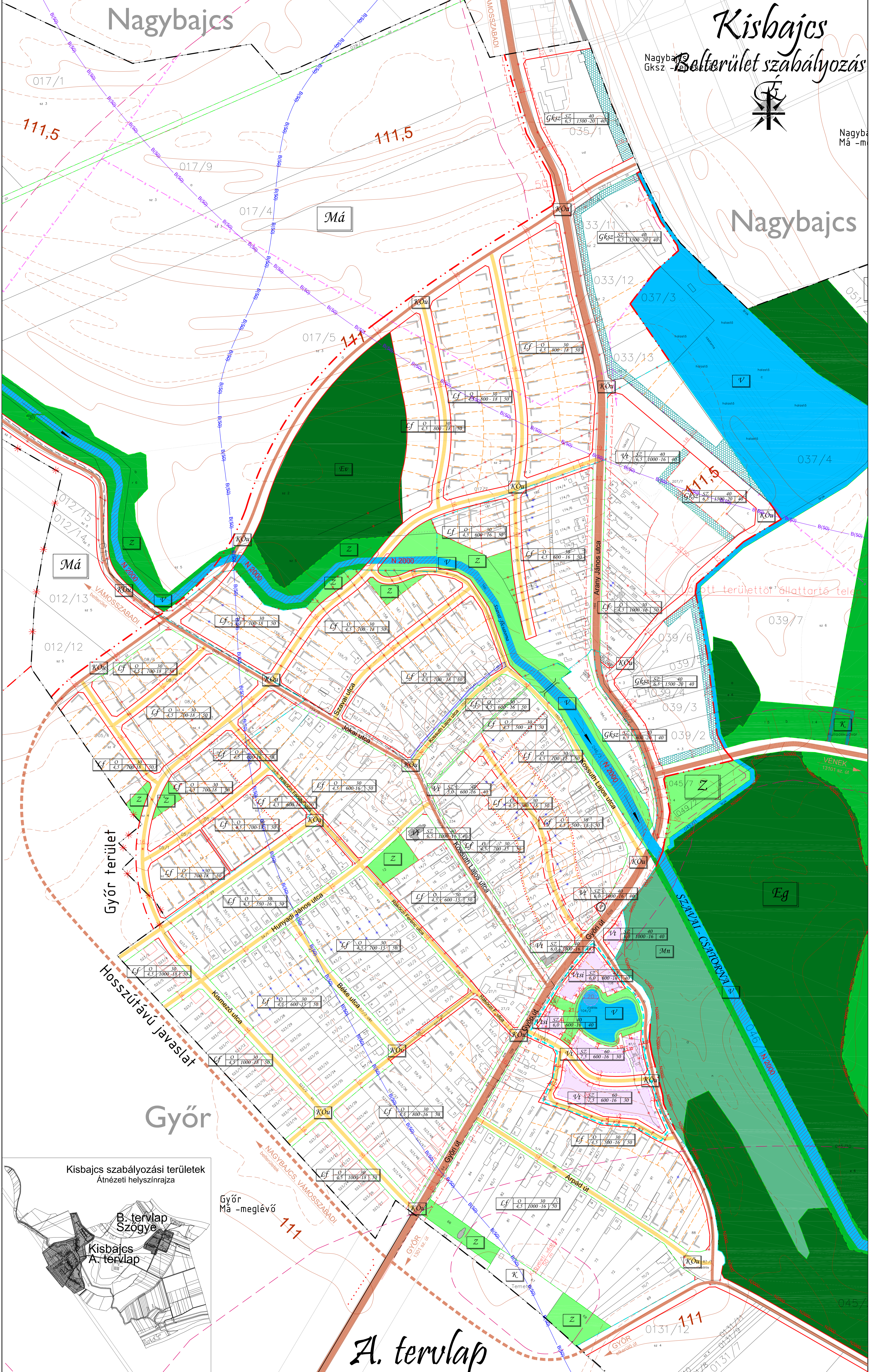
Nagybajcs
Gksz - terület

Belterület szabályozás

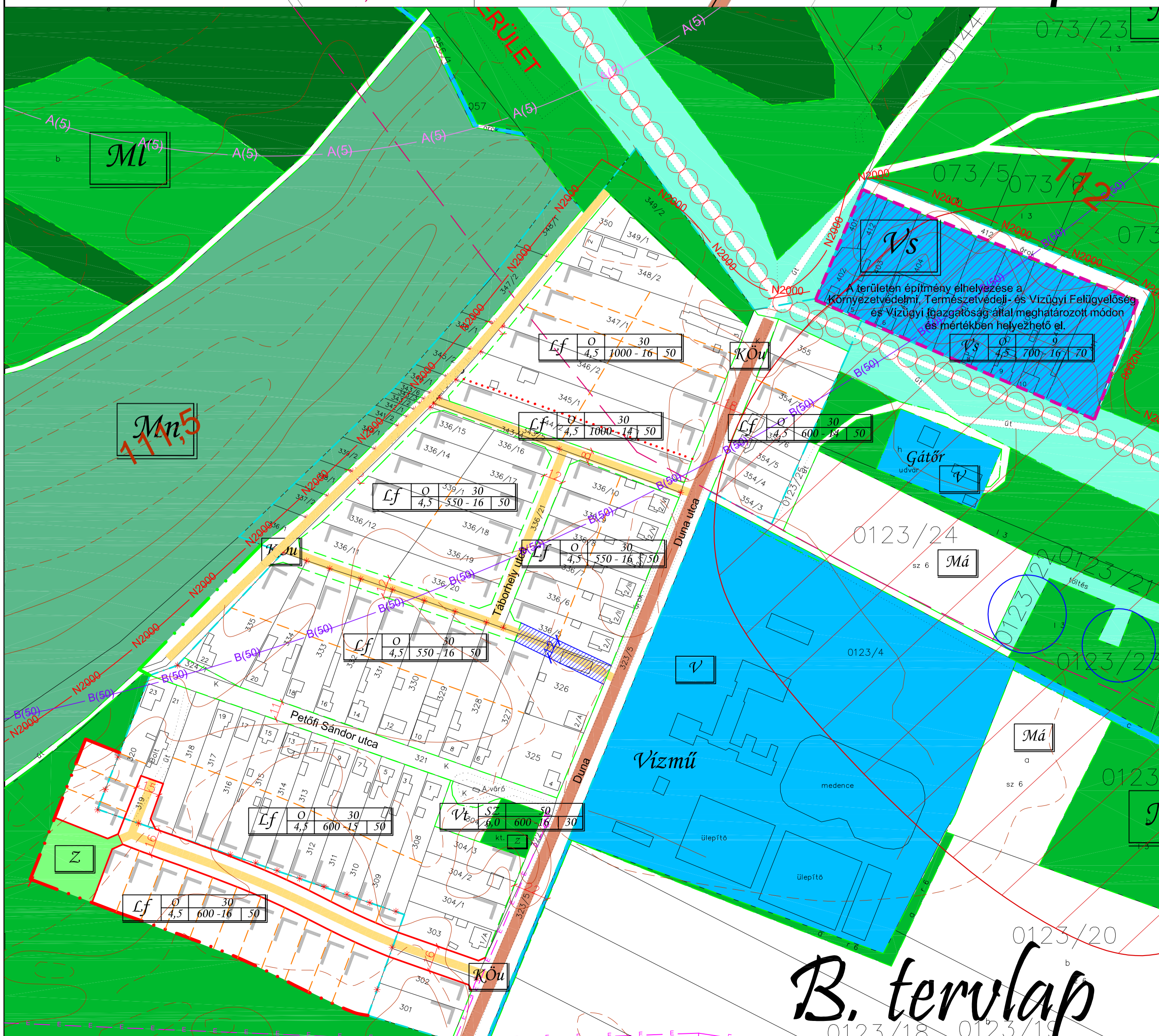


Nagybajcs
Má - m

Nagybajcs



A. tervlap



B. tervlap

JELMAGYARÁZAT:

MŰVI ÉRTEKVEDELEM:

- REZERVÉLT HELYSZÍN
- HELYI VEDELEMRÉ JAVASOLT ÉPÍTMÉNY

TÁJ- ÉS TERMESZETVEDELEM:

- NATURA 2000 TERÜLETI LEHATÁROLÁSA

KÖRNYEZETVEDELEM:

- ZAJ- ÉS REZERVÉLTVEDELEM
- ZAVARTV. PASSZIV VEDELEM/ELLÁTANDÓ ÉPÍTMÉNYEK

VÍZVÉDELMI VEDELEM:

- BELSI VÉDŐIDOM
- KÜLSŐ VÉDŐIDOM
- HIDROLÓGIAI VÉDŐIDOM (A ZÓNÁ) HATÁRA
- HIDROLÓGIAI VÉDŐIDOM (B ZÓNÁ) HATÁRA

EGYÉB:

- VEDŐTÁVOLTSÁGOK

KÖZLEKEDÉS:

- HELYKÉRDŐ JELENTŐSÉGŰ UTAK, ORSZÁGOS MELLEKPŐT
- HOSSZÚTÁVÚ JAVASOLT NYOMVONAL
- TELEPÜLKÉSKÖZ KAPCSOLATOK MIAFT FŐPONTOS ÚT
- LAKOUTAT
- TERVEZETT KERÉKPÁRÚT
- GYALOGÚTAK

KÖZMŰVEK:

- MEGHATÁROZÓ ELEKTROMOS GERINC
- OPTIKAI KABEL

TERÜLETFELHASZNÁLÁSOK:

- BEÉPÍTÉS SZÁNT TERÜLETEK
- LAKÓTERÜLETEK:
 - Lf: FALISZÁZS LAKÓTERÜLET
- VEGYES TERÜLETEK
- TELEPÜLKÉSKÖZPONT VEGYES TERÜLET
- GAZDASÁGI TERÜLETEK:
 - Gip: IPARI
 - Gksz: KERESKEDELMI, SZOLGÁLTATÓ
 - Kül: KÜLÖNLEGES (TEMETŐ, HULLADÉKUDVAR)
- BEÉPÍTÉS NEM SZÁNT TERÜLETEK:
 - Kö: KÖZLEKEDÉSI TERÜLETEK
 - KÖ: KÖZTITKÖZLEKEDÉS
 - KÖu: KÖZTITKÖZLEKEDÉS ZÖLDTERÜLETEK
- ZÖLDTERÜLET (GAZDASÁGI VED):
 - M: LEGELŐ
 - Z: ZÖLDTERÜLET, KÖZPARK
 - Mn: HÁZAS TERÜLET
 - V: VÍZVÉDELMI TERÜLET
- VÍZVÉDELMI TERÜLET:
 - V: VÍZVÉDELMI TERÜLET (ÁROK, PATAK, TÓ, STB.)
 - T: TÖLTÉS
- MEZŐGAZDASÁGI TERÜLET:
 - Má: ÁLTALÁNOS MŰVELÉSŰ MEZŐGAZDASÁGI TERÜLET

VONALAS SZABÁLYOZÁSI ELEMEK:

- ALLAMHATÁR
- KÖZGAZDÁTSÁGI HATÁR
- TERÜLETSZERKEZETI, MÓDOSULÓ KÖZGAZDÁTSÁGI HATÁR
- BELTÉRÜLETI HATÁR
- BEÉPÍTÉS SZÁNT TERÜLET HATÁRA
- SZABÁLYOZÁSI VONAL
- IRÁNYADÓ SZABÁLYOZÁSI VONAL
- NEM VÁLTOZÓ TERÜLETFELHASZNÁLÁSI EGYSÉG HATÁRA
- TERVEZETT TERÜLETFELHASZNÁLÁSI EGYSÉG HATÁRA
- ÉPÍTÉSI ÖVEZET HATÁRA
- IRÁNYADÓ TELEKOSZTÁS
- KONCEPCIÓ TERV KÉSZÍTENDŐ A TERÜLETRE

TERÜLETI SZABÁLYOZÁSI ELEMEK:

- HOSSZÚTÁVÚ SZABÁLYOZÁSI SZÁMÁRA FENNTARTOTT TERÜLET
- EGYÉB ÉPÍTÉS ELŐIRÁSKÖZ BETARTÁSÁRA BEÉPÍTETT TERÜLET
- ÉPÍTÉSI HELY
- ÉPÍTÉSI TELKEN BELÜLI KÖTELEZŐ VÉDŐFÁSBÁT

EGYÉB SZABÁLYOZÁSI ELEMEK:

- SZABÁLYOZÁSI SZÉLLESSÉG
- KÖTELEZŐEN MEGSZÜNTETŐ JEL
- IRÁNYADÓAN MEGSZÜNTETŐ JEL

ÉPÍTÉSI ÖVEZET JELE:

- A: TERÜLETFELHASZNÁLÁSI MŰD
- B: BEÉPÍTÉS SZÁNT TERÜLET
- C: ÉPÍTÉS SZÁNT TERÜLET
- D: ÉPÍTÉS SZÁNT TERÜLET
- E: MNI TELKIRÁNYADÓ
- F: MNI TELKIRÁNYADÓ
- G: MNI TELKIRÁNYADÓ
- H: MNI TELKIRÁNYADÓ
- I: MNI TELKIRÁNYADÓ
- J: MNI TELKIRÁNYADÓ
- K: MNI TELKIRÁNYADÓ
- L: MNI TELKIRÁNYADÓ
- M: MNI TELKIRÁNYADÓ
- N: MNI TELKIRÁNYADÓ
- O: MNI TELKIRÁNYADÓ
- P: MNI TELKIRÁNYADÓ
- Q: MNI TELKIRÁNYADÓ
- R: MNI TELKIRÁNYADÓ
- S: MNI TELKIRÁNYADÓ
- T: MNI TELKIRÁNYADÓ
- U: MNI TELKIRÁNYADÓ
- V: MNI TELKIRÁNYADÓ
- W: MNI TELKIRÁNYADÓ
- X: MNI TELKIRÁNYADÓ
- Y: MNI TELKIRÁNYADÓ
- Z: MNI TELKIRÁNYADÓ

Jóváhagyva: 4/2006.(III.1.) Kt. rendelettel
A településen a rendezett terepszint minimuma: Kúterület: 111,8 mBf.
Kisbajcs beépítésre szánt területek/A. tervlap: 111 mBf.
Szögye beépítésre szánt területek/B. tervlap: 111,8 mBf.

"Készült az állami alapadatok felhasználásával."

T.P. TALENT - PLAN Tervező, Szolgáltató és Kereskedelmi Kft.
 9023 Győr, Richter J. u. 11. Tel: (96) 418-373, Fax: (96) 418-699

Kisbajcs Polgármesteri Hivatal
 9062 Kisbajcs, Kossuth u. 1.
 Tel: (96) 418-373, Fax: (96) 418-699

Kisbajcs Polgármesteri Hivatal
 9062 Kisbajcs, Kossuth u. 1.
 Tel: (96) 418-373, Fax: (96) 418-699

2006. 02. 20.
 M: 1:2 000
 03067
 Szabályozás
 ET - 2