


Nagybajcs

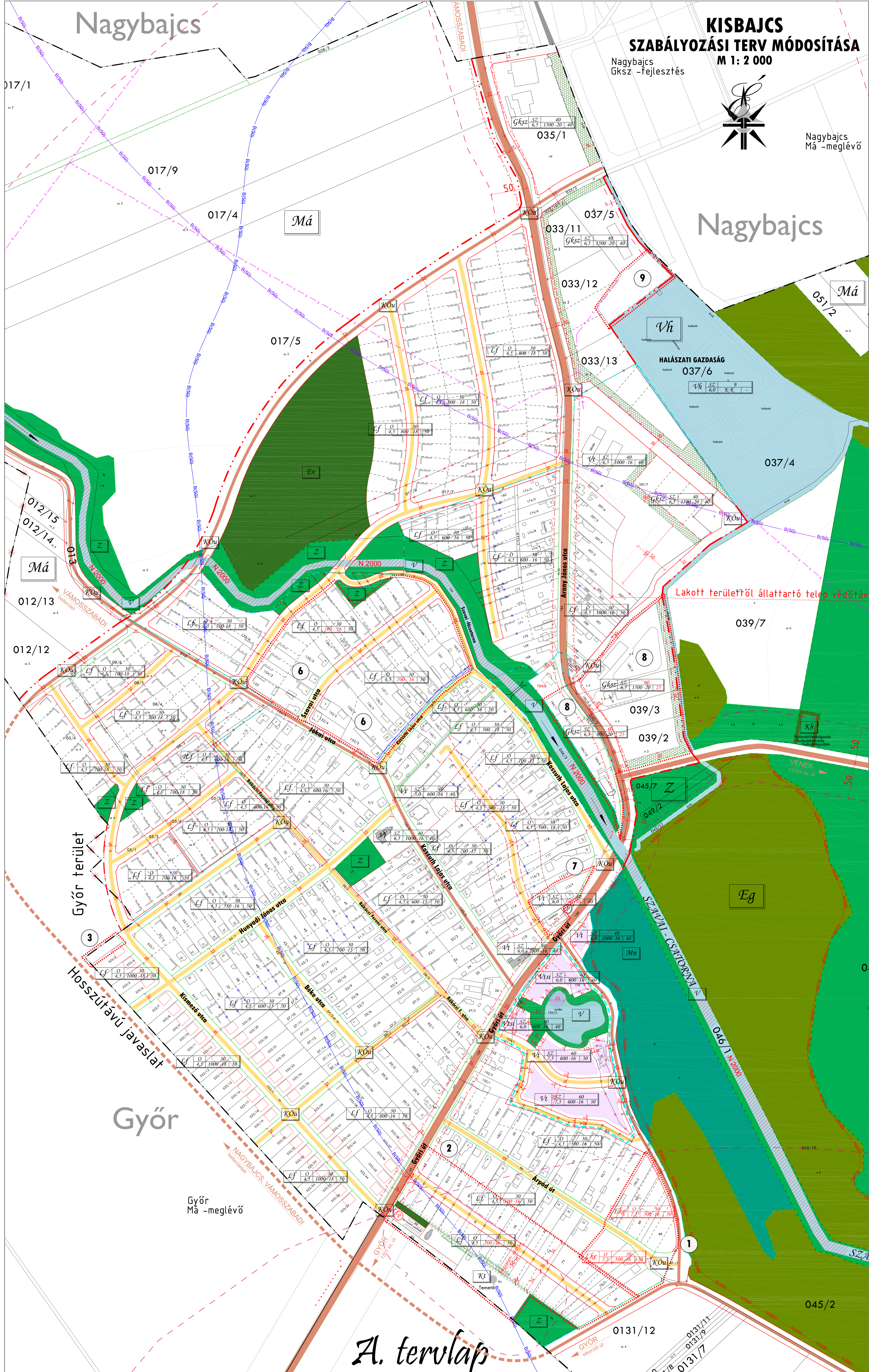
KISBAJCS SZABÁLYOZÁSI TERV MÓDOSÍTÁSA M 1: 2 000

Nagybajcs
Gksz -fejlesztés

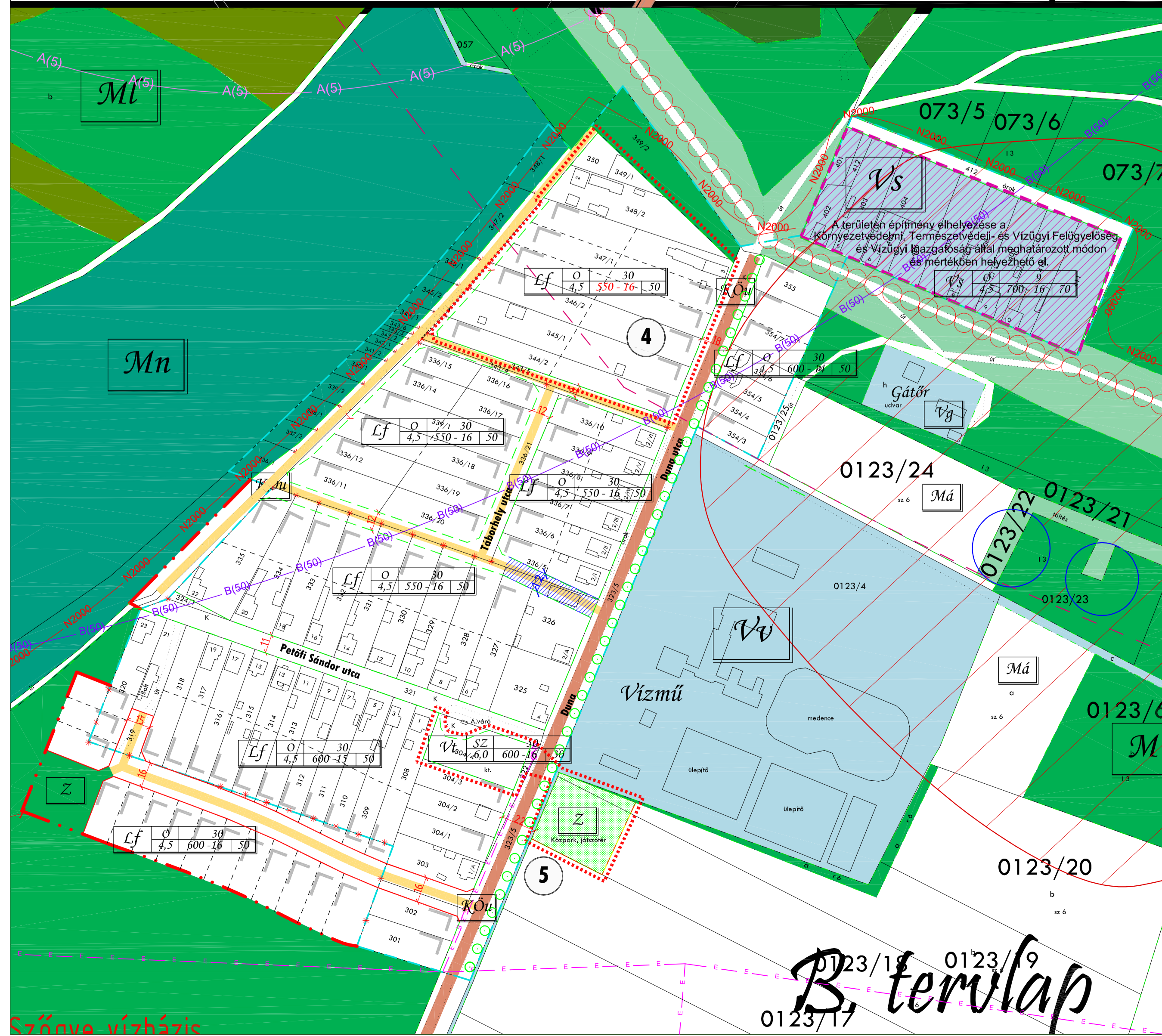


Nagybajcs
Má -meglévő

Nagybajcs



A. terülap



B. terülap

JELMAGYARÁZAT:

MŰVI ÉRTELMEZÉS:	VONALAS SZABÁLYOZÁSI ELEMÉK:
REGESZETI LEHÉLY	ALLÁMPATÁR
HELYI VELEMRE JAVASOLT ÉPÍTMÉNY	KÖZGAZGATÁSI HATÁR
TÁJ- ÉS TERMÉSZETVEDELEM:	TÉRLETCSERKEKEL MÓDOSULÓ KÖZGAZGATÁSI HATÁR
NATURA 2000 TERÜLET LEHATÁROLÁSA	DELTERÜLETHATÁR
KÖRNYEZETVEDELEM:	BEEPÍTÉSE SZÁNT TERÜLET HATÁRA
ZAJ- ÉS REZEGVEDELEM	SZABÁLYOZÁSI VONAL
ZAJMÉRTÉK, PASZÍV VEDELEMELMÉLLETÁNDÓ ÉPÍTMÉNYEK	IRÁNYADÓ SZABÁLYOZÁSI VONAL
VÍZVÉDELMI VEDELEM:	NEM-VILÁGÍTOTT TERÜLET-FELHASZNÁLÁSI EGYSÉG HATÁRA
BELSŐ VÉDŐDÍOM	TERVEZETT TERÜLET-FELHASZNÁLÁSI EGYSÉG HATÁRA
KÜLSŐ VÉDŐDÍOM	ÉPÍTÉSI ÖVEZET HATÁRA
HERGEOGOLÓGI VÉDŐDÍOM (A ZÓNÁ) HATÁRA	IRÁNYADÓ TELEKOSZTÁS
HERGEOGOLÓGI VÉDŐDÍOM (B ZÓNÁ) HATÁRA	KONCEPCIÓ TERV KÉSZÍTENDŐ A TERÜLETRE
EGYÉB:	TERÜLETI SZABÁLYOZÁSI ELEMÉK:
VÉDŐVÁLTSÁGOK	HOSZSÚTAVON SZABÁLYOZÁSI SZÁMARA FENNTARTOTT TERÜLET
KÖZLEKEDÉS:	EGYÉB ÉPÍTÉSI ELŐIRÁSKOR BÉTÁRSÁVAL BEÉPÍTHETŐ TERÜLET
MEMLEKEDŐ JELENTŐSÉGŰ UTAK, ORSZÁGOS MELLEKTŰT	ÉPÍTÉSI HELY
HOSZSÚTAVON JAVASOLT NYOMVONAL	ÉPÍTÉSI TERLEN BELLÜLI KÖZLEKÉZŐ VEDEFÁSTÁS
TELEPÜLÉSKÖZI KAPCSOLATOK MATT FONTOS UT	EGYÉB SZABÁLYOZÁSI ELEMÉK:
LAKÓUTCA	SZABÁLYOZÁSI SZÉLESSÉG
TERVEZETT KERÉKPÁRUT	KÖTELEZŐEN MEGSZÜNTETŐ JEL
GYALOGUTAK	IRÁNYADÓAN MEGSZÜNTETŐ JEL
KÖZMŰVEK:	UT MÉRÉSI FÁSTÁS
MEGHATÁROZÓ ELEKTROMOS GERINC	ÉPÍTÉSI ÖVEZET JELE:
OPRÓKÁBEL	A, B, C, D, E, F, G, H, I, J, K, L, M, N, O, P, Q, R, S, T, U, V, W, X, Y, Z
TERÜLET-FELHASZNÁLÁSOK:	MODOSULÓ TERÜLETEK
BEEPÍTÉSE SZÁNT TERÜLET	
KÖZGÉPKÉZŐTERÜLET	
VEGYES TERÜLETEK	
112 TELEPÜLÉSKÖZPONT VEGETES TERÜLET	
GAZDASÁGI TERÜLETEK	
113 HERGEOGOLÓGI SZOLGÁLTATÓ	
114 KÖZLEKEDÉSI TERÜLETEK	
115 KÖZLEKEDÉSI - TERVEZÉSI TERÜLET	
116 KÖZLEKEDÉSI - MEGSZÜNTETŐ TERÜLET	
117 KÖZLEKEDÉSI - MEGSZÜNTETŐ TERÜLET	
118 KÖZLEKEDÉSI - MEGSZÜNTETŐ TERÜLET	
119 KÖZLEKEDÉSI - MEGSZÜNTETŐ TERÜLET	
120 KÖZLEKEDÉSI - MEGSZÜNTETŐ TERÜLET	
121 KÖZLEKEDÉSI - MEGSZÜNTETŐ TERÜLET	
122 KÖZLEKEDÉSI - MEGSZÜNTETŐ TERÜLET	
123 KÖZLEKEDÉSI - MEGSZÜNTETŐ TERÜLET	
124 KÖZLEKEDÉSI - MEGSZÜNTETŐ TERÜLET	
125 KÖZLEKEDÉSI - MEGSZÜNTETŐ TERÜLET	
126 KÖZLEKEDÉSI - MEGSZÜNTETŐ TERÜLET	
127 KÖZLEKEDÉSI - MEGSZÜNTETŐ TERÜLET	
128 KÖZLEKEDÉSI - MEGSZÜNTETŐ TERÜLET	
129 KÖZLEKEDÉSI - MEGSZÜNTETŐ TERÜLET	
130 KÖZLEKEDÉSI - MEGSZÜNTETŐ TERÜLET	
131 KÖZLEKEDÉSI - MEGSZÜNTETŐ TERÜLET	
132 KÖZLEKEDÉSI - MEGSZÜNTETŐ TERÜLET	
133 KÖZLEKEDÉSI - MEGSZÜNTETŐ TERÜLET	
134 KÖZLEKEDÉSI - MEGSZÜNTETŐ TERÜLET	
135 KÖZLEKEDÉSI - MEGSZÜNTETŐ TERÜLET	
136 KÖZLEKEDÉSI - MEGSZÜNTETŐ TERÜLET	
137 KÖZLEKEDÉSI - MEGSZÜNTETŐ TERÜLET	
138 KÖZLEKEDÉSI - MEGSZÜNTETŐ TERÜLET	
139 KÖZLEKEDÉSI - MEGSZÜNTETŐ TERÜLET	
140 KÖZLEKEDÉSI - MEGSZÜNTETŐ TERÜLET	
141 KÖZLEKEDÉSI - MEGSZÜNTETŐ TERÜLET	
142 KÖZLEKEDÉSI - MEGSZÜNTETŐ TERÜLET	
143 KÖZLEKEDÉSI - MEGSZÜNTETŐ TERÜLET	
144 KÖZLEKEDÉSI - MEGSZÜNTETŐ TERÜLET	
145 KÖZLEKEDÉSI - MEGSZÜNTETŐ TERÜLET	
146 KÖZLEKEDÉSI - MEGSZÜNTETŐ TERÜLET	
147 KÖZLEKEDÉSI - MEGSZÜNTETŐ TERÜLET	
148 KÖZLEKEDÉSI - MEGSZÜNTETŐ TERÜLET	
149 KÖZLEKEDÉSI - MEGSZÜNTETŐ TERÜLET	
150 KÖZLEKEDÉSI - MEGSZÜNTETŐ TERÜLET	
151 KÖZLEKEDÉSI - MEGSZÜNTETŐ TERÜLET	
152 KÖZLEKEDÉSI - MEGSZÜNTETŐ TERÜLET	
153 KÖZLEKEDÉSI - MEGSZÜNTETŐ TERÜLET	
154 KÖZLEKEDÉSI - MEGSZÜNTETŐ TERÜLET	
155 KÖZLEKEDÉSI - MEGSZÜNTETŐ TERÜLET	
156 KÖZLEKEDÉSI - MEGSZÜNTETŐ TERÜLET	
157 KÖZLEKEDÉSI - MEGSZÜNTETŐ TERÜLET	
158 KÖZLEKEDÉSI - MEGSZÜNTETŐ TERÜLET	
159 KÖZLEKEDÉSI - MEGSZÜNTETŐ TERÜLET	
160 KÖZLEKEDÉSI - MEGSZÜNTETŐ TERÜLET	
161 KÖZLEKEDÉSI - MEGSZÜNTETŐ TERÜLET	
162 KÖZLEKEDÉSI - MEGSZÜNTETŐ TERÜLET	
163 KÖZLEKEDÉSI - MEGSZÜNTETŐ TERÜLET	
164 KÖZLEKEDÉSI - MEGSZÜNTETŐ TERÜLET	
165 KÖZLEKEDÉSI - MEGSZÜNTETŐ TERÜLET	
166 KÖZLEKEDÉSI - MEGSZÜNTETŐ TERÜLET	
167 KÖZLEKEDÉSI - MEGSZÜNTETŐ TERÜLET	
168 KÖZLEKEDÉSI - MEGSZÜNTETŐ TERÜLET	
169 KÖZLEKEDÉSI - MEGSZÜNTETŐ TERÜLET	
170 KÖZLEKEDÉSI - MEGSZÜNTETŐ TERÜLET	
171 KÖZLEKEDÉSI - MEGSZÜNTETŐ TERÜLET	
172 KÖZLEKEDÉSI - MEGSZÜNTETŐ TERÜLET	
173 KÖZLEKEDÉSI - MEGSZÜNTETŐ TERÜLET	
174 KÖZLEKEDÉSI - MEGSZÜNTETŐ TERÜLET	
175 KÖZLEKEDÉSI - MEGSZÜNTETŐ TERÜLET	
176 KÖZLEKEDÉSI - MEGSZÜNTETŐ TERÜLET	
177 KÖZLEKEDÉSI - MEGSZÜNTETŐ TERÜLET	
178 KÖZLEKEDÉSI - MEGSZÜNTETŐ TERÜLET	
179 KÖZLEKEDÉSI - MEGSZÜNTETŐ TERÜLET	
180 KÖZLEKEDÉSI - MEGSZÜNTETŐ TERÜLET	
181 KÖZLEKEDÉSI - MEGSZÜNTETŐ TERÜLET	
182 KÖZLEKEDÉSI - MEGSZÜNTETŐ TERÜLET	
183 KÖZLEKEDÉSI - MEGSZÜNTETŐ TERÜLET	
184 KÖZLEKEDÉSI - MEGSZÜNTETŐ TERÜLET	
185 KÖZLEKEDÉSI - MEGSZÜNTETŐ TERÜLET	
186 KÖZLEKEDÉSI - MEGSZÜNTETŐ TERÜLET	
187 KÖZLEKEDÉSI - MEGSZÜNTETŐ TERÜLET	
188 KÖZLEKEDÉSI - MEGSZÜNTETŐ TERÜLET	
189 KÖZLEKEDÉSI - MEGSZÜNTETŐ TERÜLET	
190 KÖZLEKEDÉSI - MEGSZÜNTETŐ TERÜLET	
191 KÖZLEKEDÉSI - MEGSZÜNTETŐ TERÜLET	
192 KÖZLEKEDÉSI - MEGSZÜNTETŐ TERÜLET	
193 KÖZLEKEDÉSI - MEGSZÜNTETŐ TERÜLET	
194 KÖZLEKEDÉSI - MEGSZÜNTETŐ TERÜLET	
195 KÖZLEKEDÉSI - MEGSZÜNTETŐ TERÜLET	
196 KÖZLEKEDÉSI - MEGSZÜNTETŐ TERÜLET	
197 KÖZLEKEDÉSI - MEGSZÜNTETŐ TERÜLET	
198 KÖZLEKEDÉSI - MEGSZÜNTETŐ TERÜLET	
199 KÖZLEKEDÉSI - MEGSZÜNTETŐ TERÜLET	
200 KÖZLEKEDÉSI - MEGSZÜNTETŐ TERÜLET	

T.P TALENT - PLAN Tervezési, Szolgáltatási és Kereskedelmi Kft.
9023 Győr, Richter J. u. 11. Tel: (96) 418-373, Fax: (96) 418-699

Kisbajcs Polgármesteri Hivatal
9062 Kisbajcs, Kossuth u. 1.

Településrendezési Terv
Szabályozási terv módosítása

2009. 10. 02.
M 1: 2 000
ÉRT - 2/m

Jóváhagyva: 16/2009.(VIII.25.) Kt. rendelettel
A településen a rendezett terepszint minimuma:
Kültérrel: 111,8 mBf.
Kisbajcs beépítésre szánt területek/A. terülap: 111 mBf.
Szögye beépítésre szánt területek/B. terülap: 111,8 mBf.

Készült az állami alapadatok felhasználásával.