

Nagybajcs

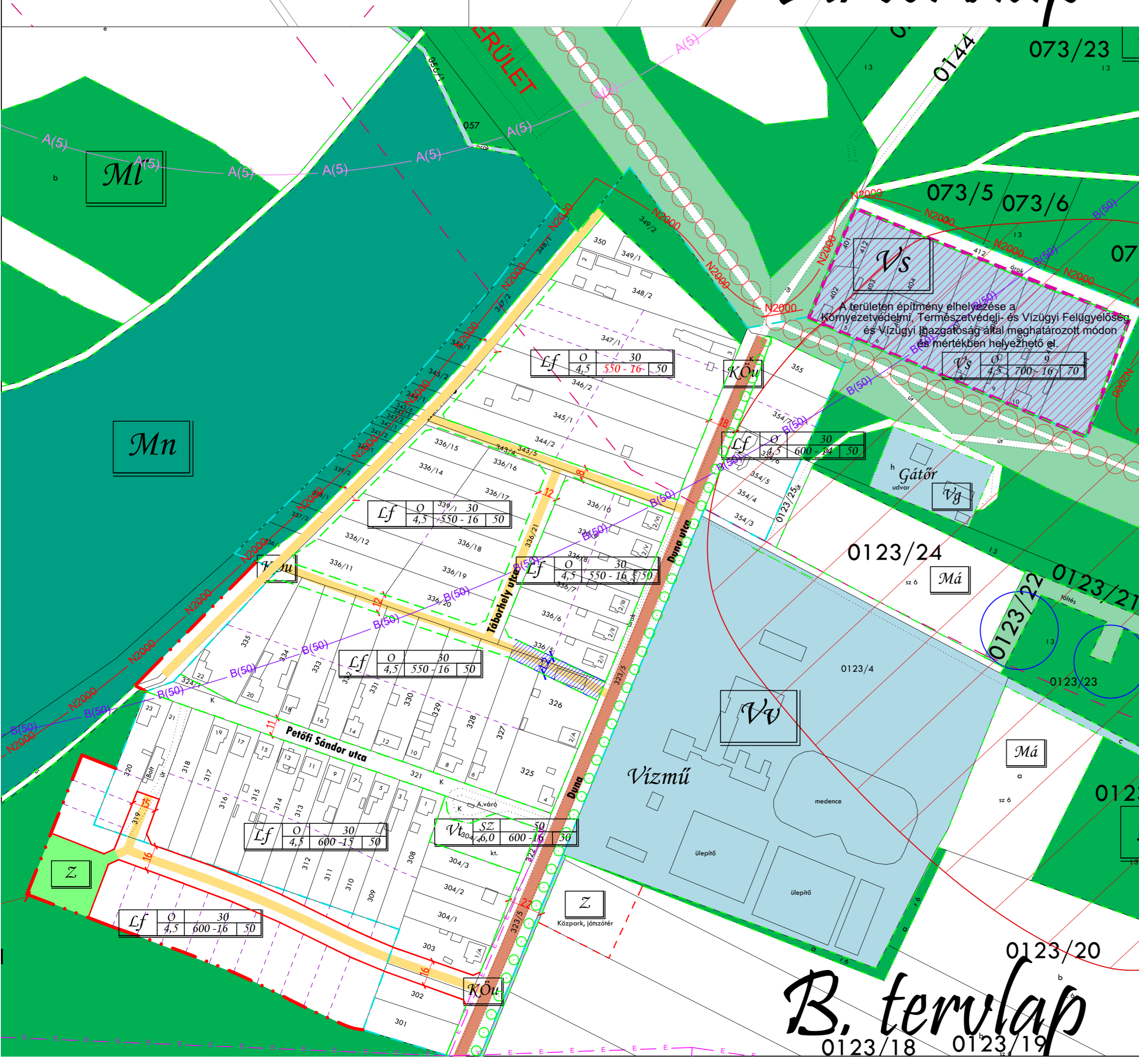
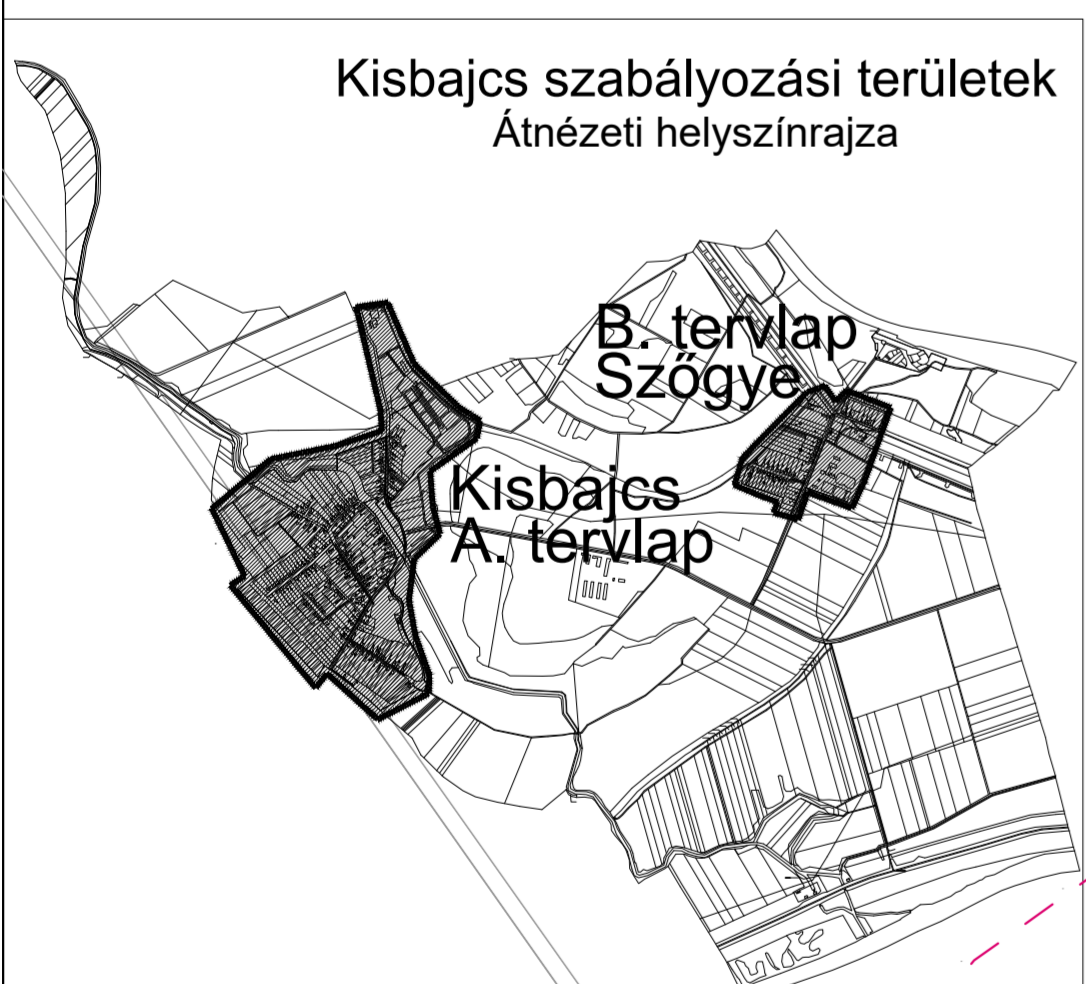
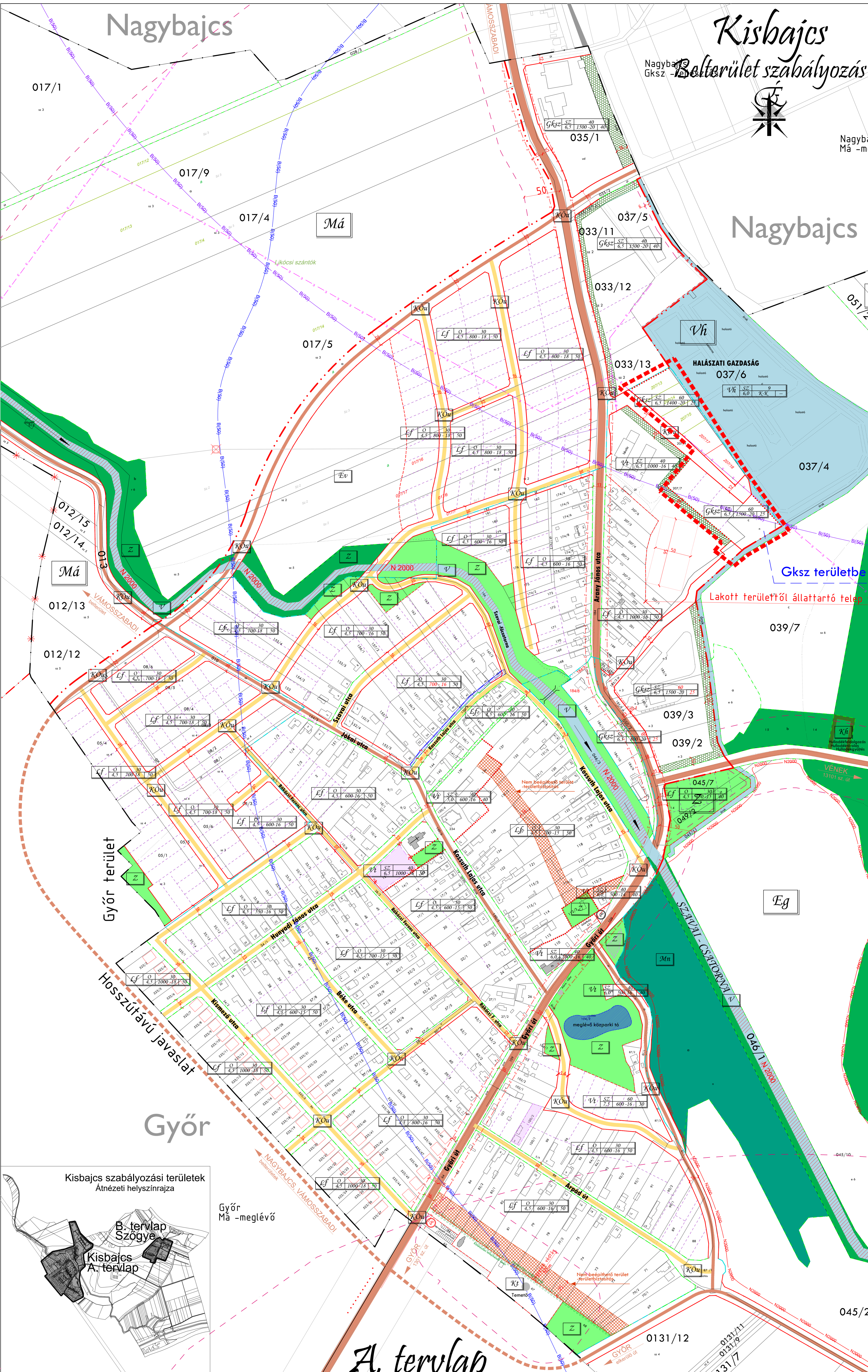
Kisbajcs

Nagybajcs Gksz Belfterület szabályozás



Nagybajcs Máj - meglévő

Nagybajcs



JELMAGYARÁZAT:

- MŰVI ÉRTÉKVÉDELEM:**
 - REGISZTRÁLT ÓHÉLY
 - HELYI VÉDELMERE JÁRVASLT ÉRTÉMY
- TÁJ- ÉS TERMÉSZETVÉDELEM:**
 - NATURA 2000 TERÜLETEK LEHATÁROLÁSA
- KÖRNYEZETVÉDELEM:**
 - ZAJ- ÉS RESZEGVÉDELEM
 - ZAVARTVÉD. PASSZÍV VÉDELMELELLÁTANDÓ ÉRTÉMYEK
 - VÍZVÉDELMI VÉDELEM
 - BELSŐ VÉDŐDÍOM
 - KÜLSŐ VÉDŐDÍOM
 - HIDROGEOLOGIAI VÉDŐDÍOM (A ZÓNA) HATÁRA
 - HIDROGEOLOGIAI VÉDŐDÍOM (B ZÓNA) HATÁRA
 - EGYÉB
 - VÉDŐTÁVOLTSÁGOK
 - KÖZLEKEDÉS
 - KEMELKEDŐ JELENTŐSÉGŰ UTAK, ORSZÁGOS MELLÉKUT
 - HOSSZTÁVON JÁRVASLT NYOMVONAL
 - TELEPÜLKÖZI KAPCSOLÓK MATT FONTOS UT
 - LAKÓUTCA
 - TERVEZETT KERÉKPÁRUT
 - GYALOGUTAK
 - KÖZMŰVEK
 - MEGHATÁROZÓ ELEKTROMOS GERINC
 - OPTIKAI KÁBEL
- TERÜLETFELHASZNÁLÁSOK:**
 - BEÉPÍTÉSRE SZÁNT TERÜLETEK:
 - LAKÓTERÜLETEK:
 - Lf FALUSIAS LAKÓTERÜLET
 - Vegyes TERÜLETEK:
 - Tf TELEPÜLKÖZPONT VEGYES TERÜLET
 - Gsp IPARI
 - GKz KERESKEDELM. SZOLGÁLTATÓ
 - KÖLÖNLEGES TERÜLETEK:
 - K KÖLÖNLEGES (TEMETŐ, HULLADÉKGYŰJTŐ)
 - BEÉPÍTÉSRE NEM SZÁNT TERÜLETEK:
 - KÖZLEKEDÉSI TERÜLETEK:
 - KÖZÚ KÖZÚT-KÖZLEKEDÉS
 - ZÖLDEKÖZLEKEDÉS
 - ERŐS TERÜLET (GAZDASÁGI, VÉD)
 - LEGELO
 - ZÖLDTERÜLET, KÖZPARK
 - VADAS TERÜLET
 - VIZVÉDELMI TERÜLET
 - VÉDŐZÁRÓKÖZÖS TERÜLET (ÁROK, PATAK, TÓ, STB.)
 - TÖLTÉS
 - MÉZŐGAZDASÁGI TERÜLET
 - MÉ ALTAJANI MŰVELÉSŰ MEZŐGAZDASÁGI TERÜLET
 - VÍZVÉDELMI VÉDELEM:
 - V VÍZVÉDELMI VÉDELEM (ÁROK, PATAK, TÓ, STB.)
 - MÉZŐGAZDASÁGI TERÜLET
 - MÉ ALTAJANI MŰVELÉSŰ MEZŐGAZDASÁGI TERÜLET

- VONALAS SZABÁLYOZÁSI ELEMÉK:**
 - ALÁHATÁR
 - KÖZGAZDÁSI HATÁR
 - TERÜLETBŐRERKEL. MÓDOSULÓ KÖZGAZDÁSI HATÁR
 - BELTERÜLETI HATÁR
 - BEÉPÍTÉSRE SZÁNT TERÜLET HATÁRA
 - SZABÁLYOZÁSI VONAL
 - IRÁNYADÓ TERÜLET HATÁRA
 - NEM VÁLTOZÓ TERÜLETFELHASZNÁLÁSI EGYSÉG HATÁRA
 - TERVEZETT TERÜLETFELHASZNÁLÁSI EGYSÉG HATÁRA
 - ÉPÍTÉS ÖVEZET HATÁRA
 - IRÁNYADÓ TELEKÖZTÁRS
 - KONCEPCIÓ TERRY KÉSZÍTENDŐ A TERÜLETRE
- TERÜLETI SZABÁLYOZÁSI ELEMÉK:**
 - HOSSZTÁVÚ SZABÁLYOZÁS SZÁMÁRA FENNTARTOTT TERÜLET
 - EGYÉB ÉPÍTÉS ELŐIRÁKOK BETARTÁSÁRA BEÉPÍTHETŐ TERÜLET
 - ÉPÍTÉS HELY
 - ÉPÍTÉS TERELKEN BELÜLI KÖTELEZŐ VÉDŐFASZTÁS
- EGYÉB SZABÁLYOZÁSI ELEMÉK:**
 - SZABÁLYOZÁSI SZELLESÉG
 - KÖTELEZŐN MEGSZŰNTETŐ JEL
 - IRÁNYADÓN MEGSZŰNTETŐ JEL
 - ÚT MENTI FASZTÁS
- ÉPÍTÉS ÖVEZET JELE:**
 - A TERÜLETFELHASZNÁLÁSI MÓD
 - B BEÉPÍTÉS SZÁZALEK (%)
 - C BEÉPÍTÉS SZÁZALEK (%)
 - D BEÉPÍTÉS SZÁZALEK (%)
 - E MIN. TELEKNEGYEDRÉS (%)
 - F MIN. TELEKNEGYEDRÉS (%)
 - G MIN. ZÖLDFELFELT (%)
 - H MIN. ZÖLDFELFELT (%)

A településen a rendezett terepszint minimuma:
 Kültérület: 111,8 mBf.
 Kisbajcs belterületi szánt területek/A. tervlap: 111 mBf.
 Szőgye beépítésre szánt területek/B. tervlap: 111,8 mBf.

Kisbajcs Község Önkormányzata Képviselő-testülete 4/2006. (III.1.) önkormányzati rendelete melléklete egységes szerkezetben.

Az alaprendelést módosította:

- Kisbajcs Község Önkormányzata Képviselő-testülete 14/2009. (VIII.25.) önkormányzati rendelete
- Kisbajcs Község Önkormányzata Képviselő-testülete 12/2015. (IX.29.) önkormányzati rendelete
- Kisbajcs Község Önkormányzata Képviselő-testülete 4/2016. (VII.9.) önkormányzati rendelete
- Kisbajcs Község Önkormányzata Képviselő-testülete 6/2016. (IX.8.) önkormányzati rendelete
- Kisbajcs Község Önkormányzata Képviselő-testülete 2/2017. (IX.26.) önkormányzati rendelete
- Kisbajcs Község Önkormányzata Képviselő-testülete 10/2017. (IX.17.) önkormányzati rendelete
- Kisbajcs Község Önkormányzata Képviselő-testülete 6/2018. (VI.29.) önkormányzati rendelete
- Kisbajcs Község Önkormányzata Képviselő-testülete 8/2019. (IX.26.) önkormányzati rendelete
- Kisbajcs Község Önkormányzata Képviselő-testülete 2/2020. (IX.5.) önkormányzati rendelete

T.P. TALENT - PLAN Tervező, Szolgáltató és Kereskedelmi Kft.
 9023 Győr, Richter J. u. 11. Tel: (96) 418-373. Fax: (96) 418-699

Kisbajcs Polgármesteri Hivatal
 9062 Kisbajcs, Kossuth u. 1.

Mű: 1:2 000
 2022.09.16.

HÍRLEŐS ATILLA
 KÖZMŰVEK, HATÁROZÁSOK
 K.I.R.108.51.1.V.30-208.51
 V.6.208.51.1

TERVEZÉS: Szabályozás
 HATÁROZÁS: Szabályozási terv (belterület)
 ÉT - 2

Készült az állami alapadatok felhasználásával.