






KISFALUD TELEPÜLÉSRENDEZÉSI TERV

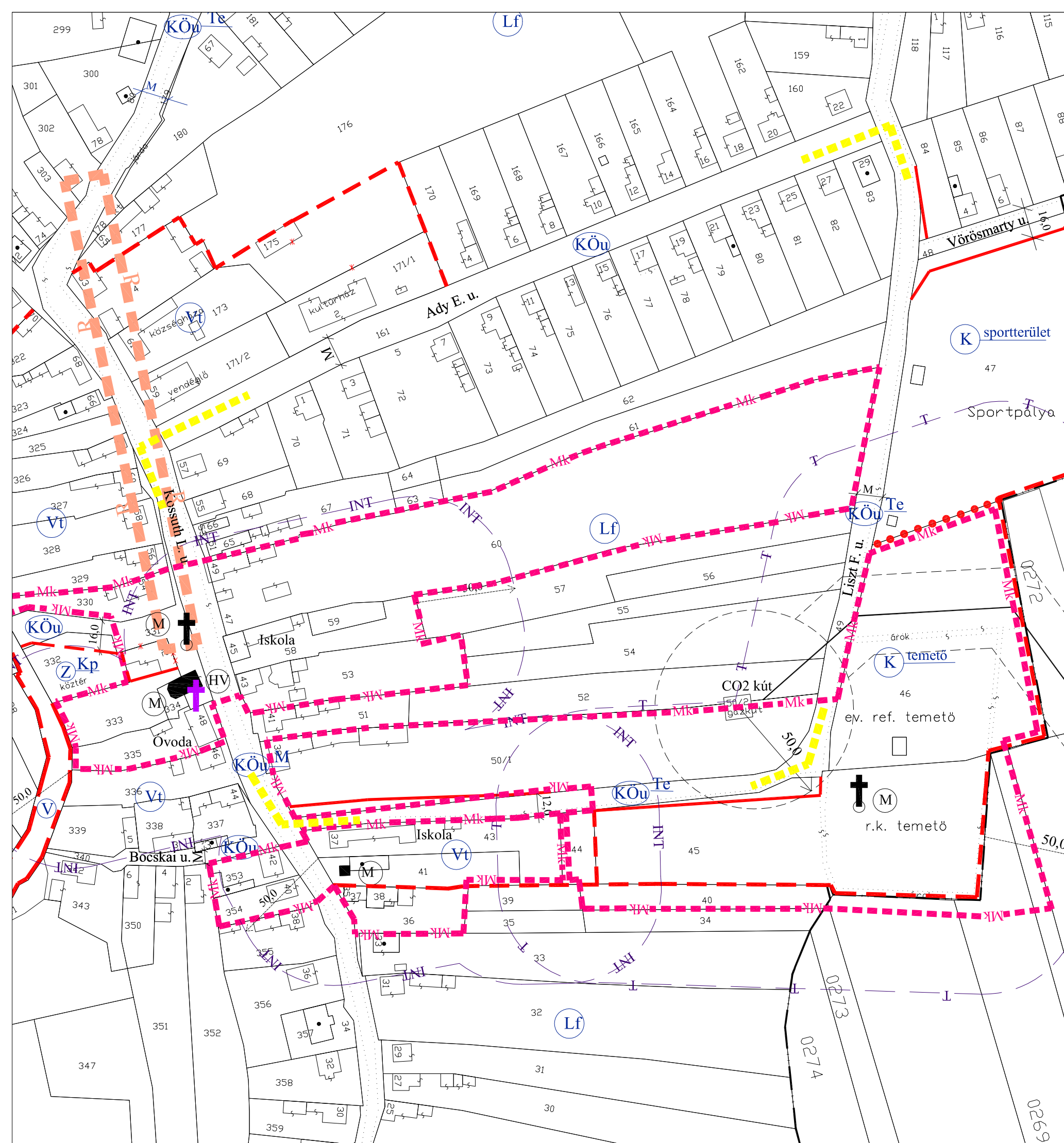
MÓDOSÍTÁS

M 1 : 2 000



JELMAGYARÁZAT

-  módosítással érintett terület határa
-  tervezett szabályozási vonal
-  régészeti lelőhely határa
-  műemléki környezet határa
-  CO2 kút 50,0 m-es védőtávolsága
-  temető 50,0 m-es védőtávolsága
-  oktatási intézmény 50,0 m-es védőtávolsága
-  falusias lakóterület



Kisfalud Község Önkormányzat Képviselő-testülete
14/2012.(XI.15.) rendeletének melléklete

REGIOPLAN

Környezet- és Településtervező KFT.
9022 Győr, Újkapu utca 13.
Tel./Fax: 96/311-304, 529-751
e-mail: regioplan@regioplan.hu



Megrendelő neve:	Kisfalud Község Önkormányzata	
Munka neve:	Kisfalud község településrendezési terv módosítás	Munkaszám: Rp.I.196-3
Munkarész neve:	Szabályozási terv	Méretarány: M 1:2 000
Rajz címe:	Szabályozási és övezeti terv I/M	Rajzsorszám: SZ-J1/M
Felelős településtervező:	Felelős rendezés társtervező:	Dokumentálás dátuma: 2012.11.
Pekterné Szabó Piroska TT1-08-0073		
Felelős közlekedéstervező:	Felelős közműtervező:	Felelős zöldfelületi és tájrendezési tervező:
Réder Tibor K1d-1/08-0133	Ferencki Huba FH-T08-0253 TE-T08-0253 TV-T08-0253	Pekterné Szabó Piroska Tk-08-0073
A tervezési alaptérkép az állami alapadatok felhasználásával készült		