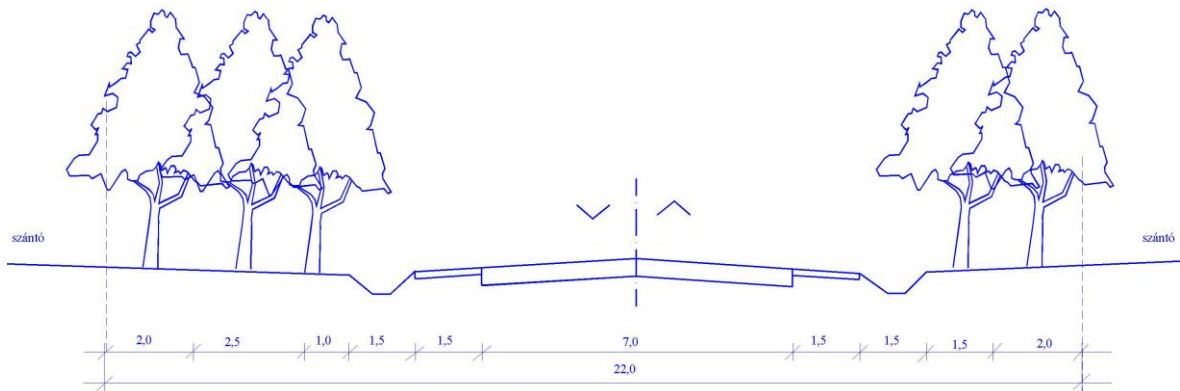
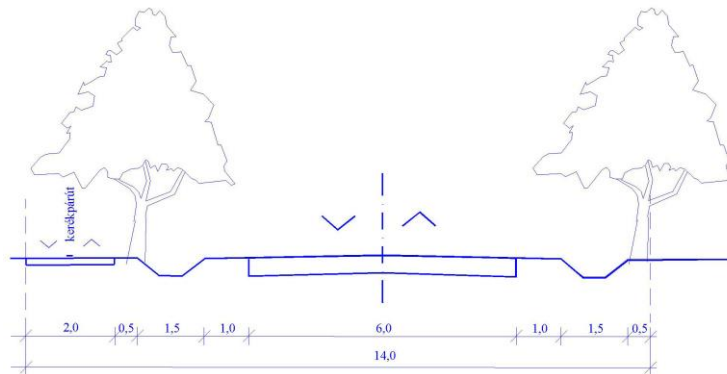


## Út mintakeresztmetszvények

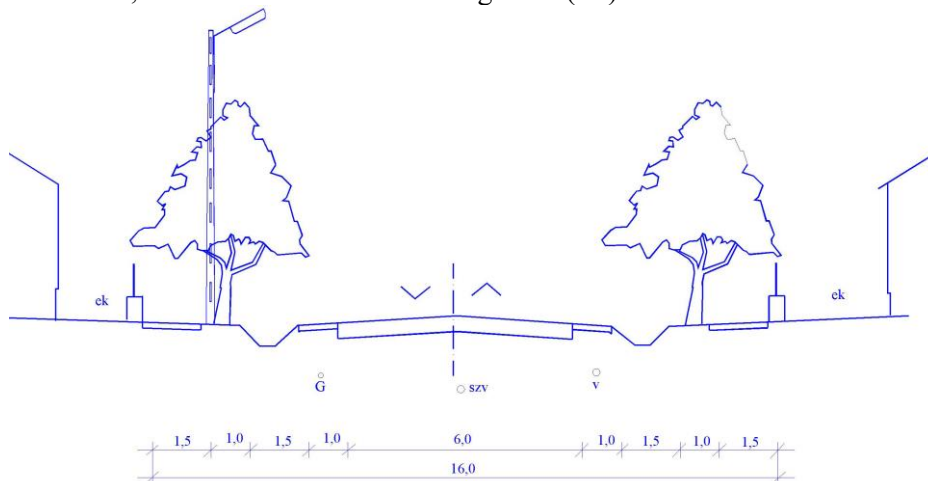
1. Tervezett 22,0 m széles települési mellékút (KÖu  $T_e$ ) esetén:



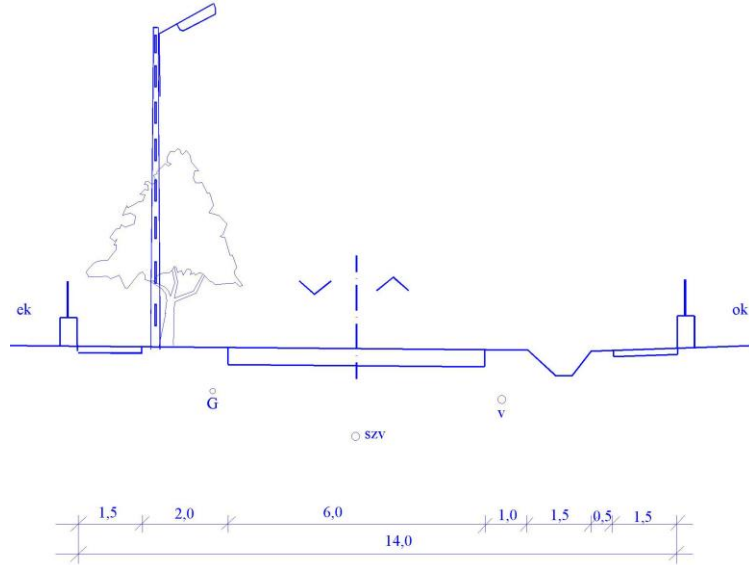
2. Tervezett 14,0 m széles települési mellékút kerékpárúttal (KÖu  $T_e$ ) esetén:



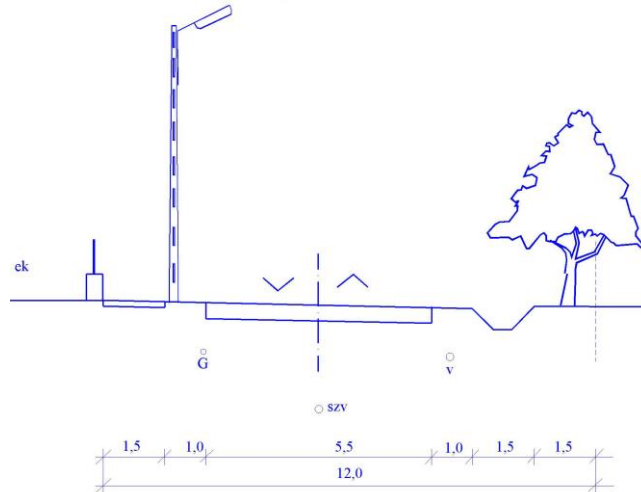
3. Tervezett 16,0 m széles lakóterületi kiszolgáló út (Lu) esetén:



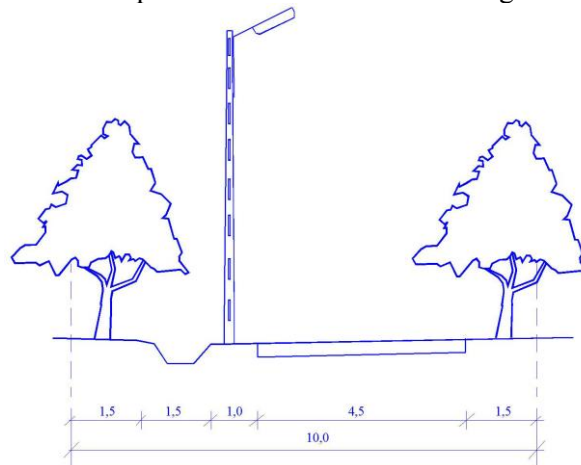
4. Tervezett 14,0 m széles egyoldali beépítésű lakóterületi kiszolgáló út (Lu) esetén:



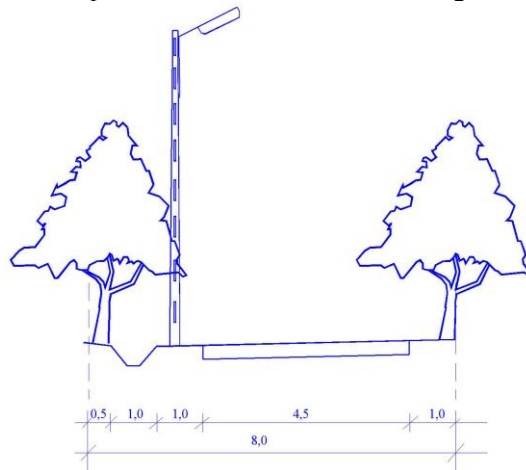
5. Tervezett 12,0 m széles egyoldali beépítésű lakóterületi kiszolgáló út (Lu) esetén:



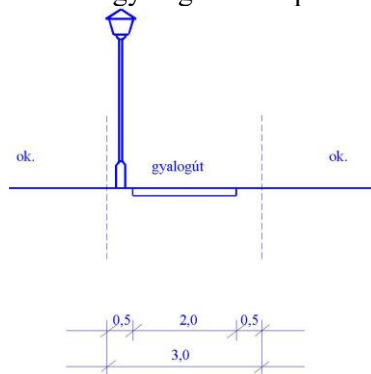
6. Tervezett 10,0 m széles beépítés nélküli lakóterületi kiszolgáló út (Lu) esetén:



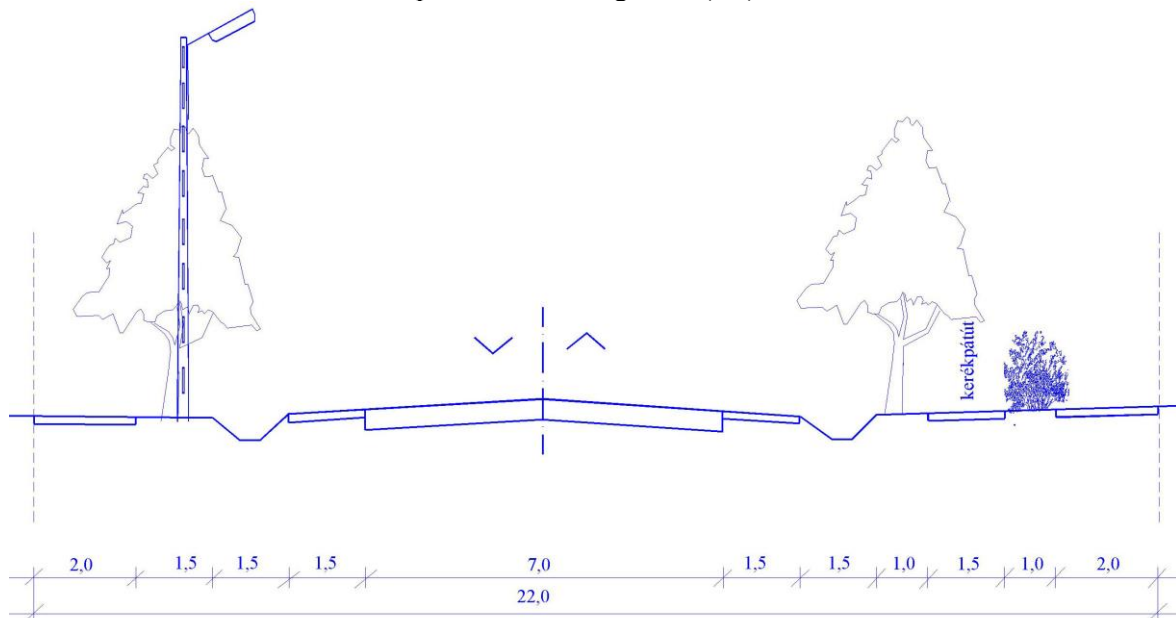
7. Tervezett 8,0 m széles beépítés nélküli lakóterületi kiszolgáló út (Lu) esetén:



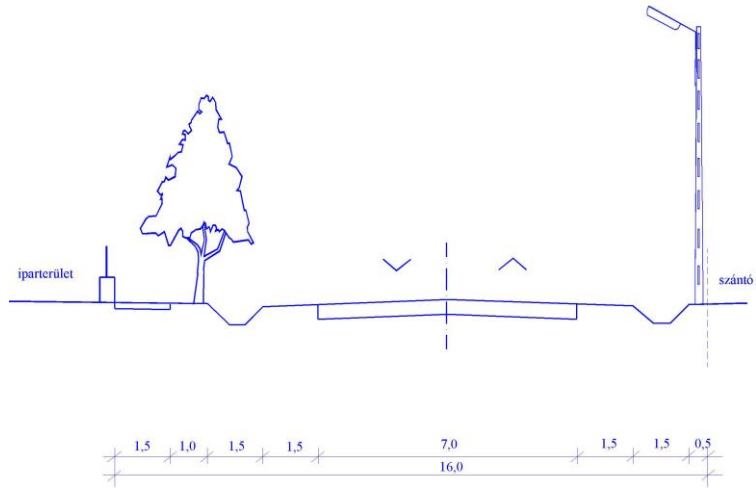
8. Tervezett 3,0 m széles lakóterületi gyalogos-kerékpáros út (Lu<sup>Gya</sup>) esetén:



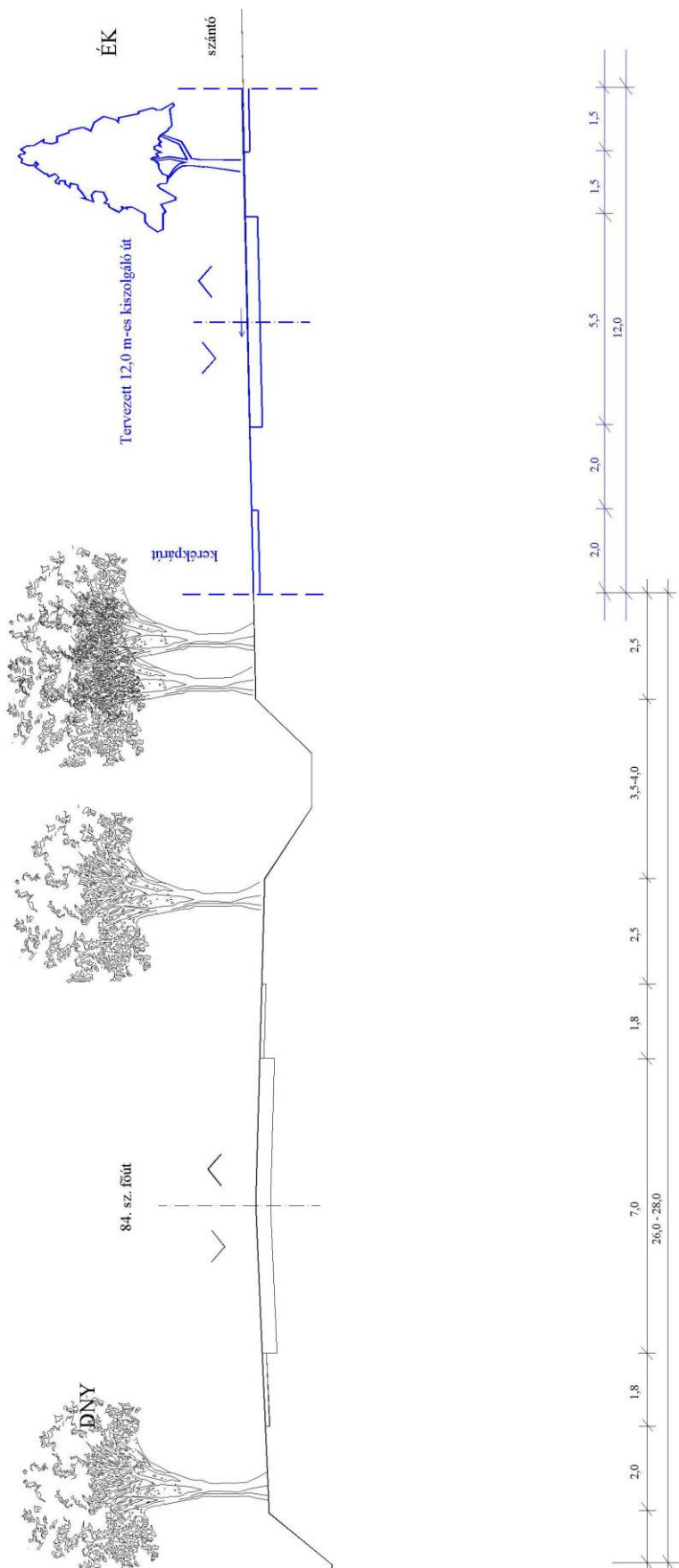
9. Tervezett 22,0 m széles iparterületi kiszolgáló út (Gu) esetén:



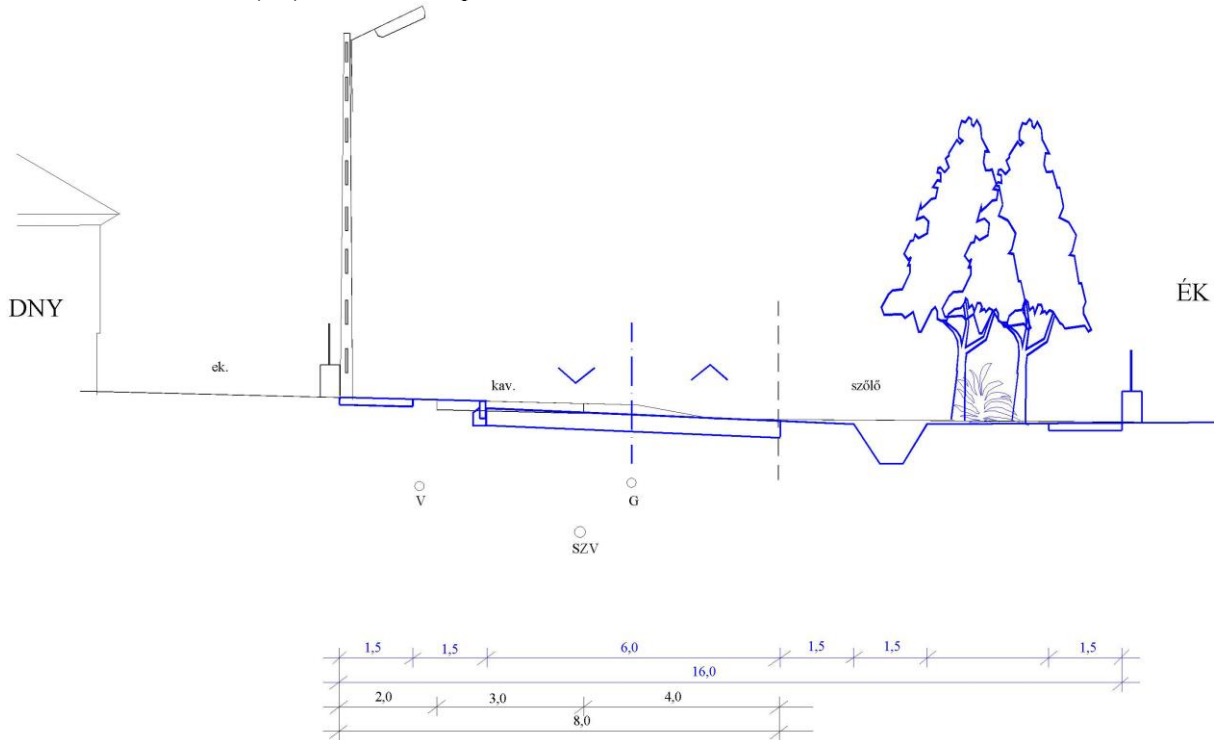
10. Tervezett 16,0 m széles iparterületi kiszolgáló út (Gu) esetén:



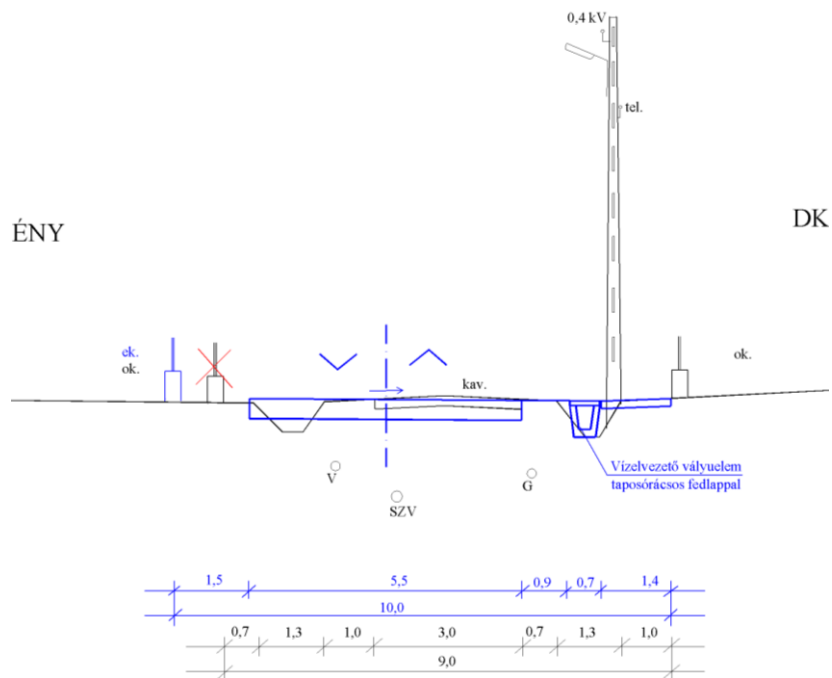
11. 84. sz. főút (KÖu<sup>F</sup>) „Gora” és a belterület között tervezett 12,0 m széles kiszolgáló úttal (KÖu) esetén:



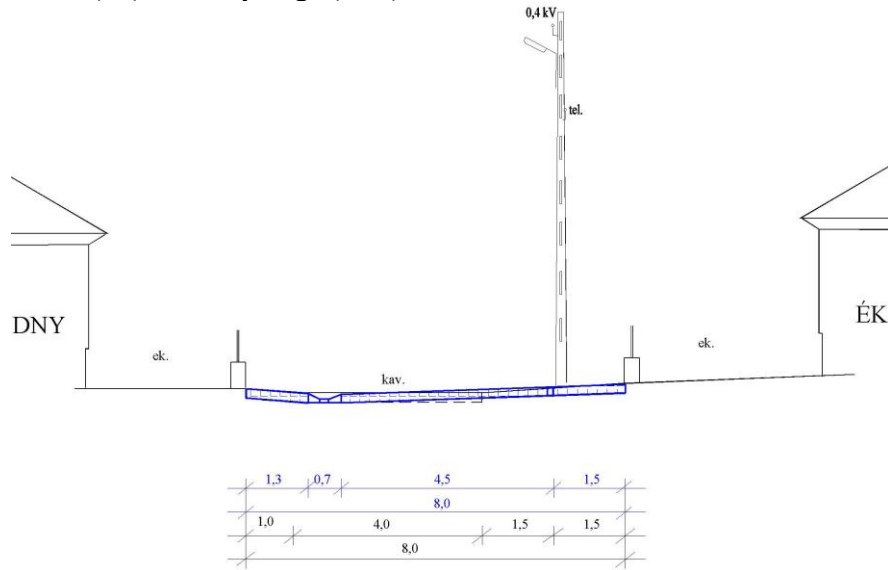
12. Mező utca (Lu) kétoldali beépítése esetén:



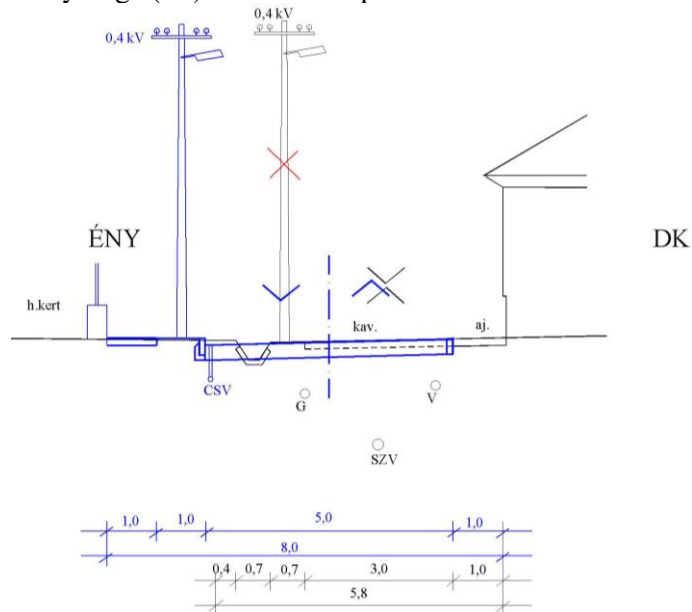
13. Szeder sor (Lu) ÉNy-DK-i ága:



14. Szeder sor (Lu) ÉK-DNy-i ága (zsák):



15. Kerti sor ÉK-DNy-i ága (Lu) kétoldali beépítése esetén:



16. Akác köz (Lu) egyoldali beépítése esetén:

