





Levél Szabályozási terv

JELMAGYARÁZAT:

 módosítással érintett terület

A SZABÁLYOZÁS ALAPELEMEI

-  tervezett szabályozási vonal
-  meglévő közterületi határvonalvonal
-  szabályozási szélesség
- Má-3** építési övezet jele

Szabályozási jelek





beépítésre nem szánt terület

KöuT településközi út

Köu OM országos mellékút

Má-3 általános mezőgazdasági terület

Vonalas létesítmények

-  **KÖF LV** 20 kV-os légvezeték és védőtávolsága
-  **NY SZ** nyomott szennyvízvezeték
-  **V V** vízvezeték
-  **GKN** nagy-középnomású gázvezeték


A módosítással érintett területetfedő megyei tervi övezetek

Kiváló termőhelyi adottságú szántók övezete

Vízminőség védelmi terület övezete

Ásványi nyersanyagvagon övezete

Egyéb

-  tervezett külterületi fasor

Levél Község Önkormányzata Képviselő Testületének 8/2021. (VIII.24.) rendelete
1. számú melléklet

REGIOPLAN		Környezet- és Településtervező KFT. 9022 Győr, Újkapu utca 13. Tel: 96/311-304, 529-751 e-mail: regioplan@regioplan.hu		
Megrendelő neve: Levél Község Önkormányzata				Munkaszám: Rp.I-175-4
Munka neve: Levél község helyi építési szabályzat				Méretarány:
Munkarész neve: Helyi Építési Szabályzat				Rajzszám: SZ-J2/M
Rajz címe: Szabályozási és övezeti terv külterület módosítás				Dátum: 2021.08.
Településtervező	Településtervező			
Kalmár Ágnes TT 08-0479		Felelős közelműtervező:	Felelős táj- és kertépítés tervező:	
Róder Tibor Tk0 08-0133		Ferenczi Haba TE-T08-0253 TV-T08-0253	Peckerné Szabó Piroska Tk-08-0073	
A tervezési alaptérkép az állami alapadatok felhasználásával készült				

