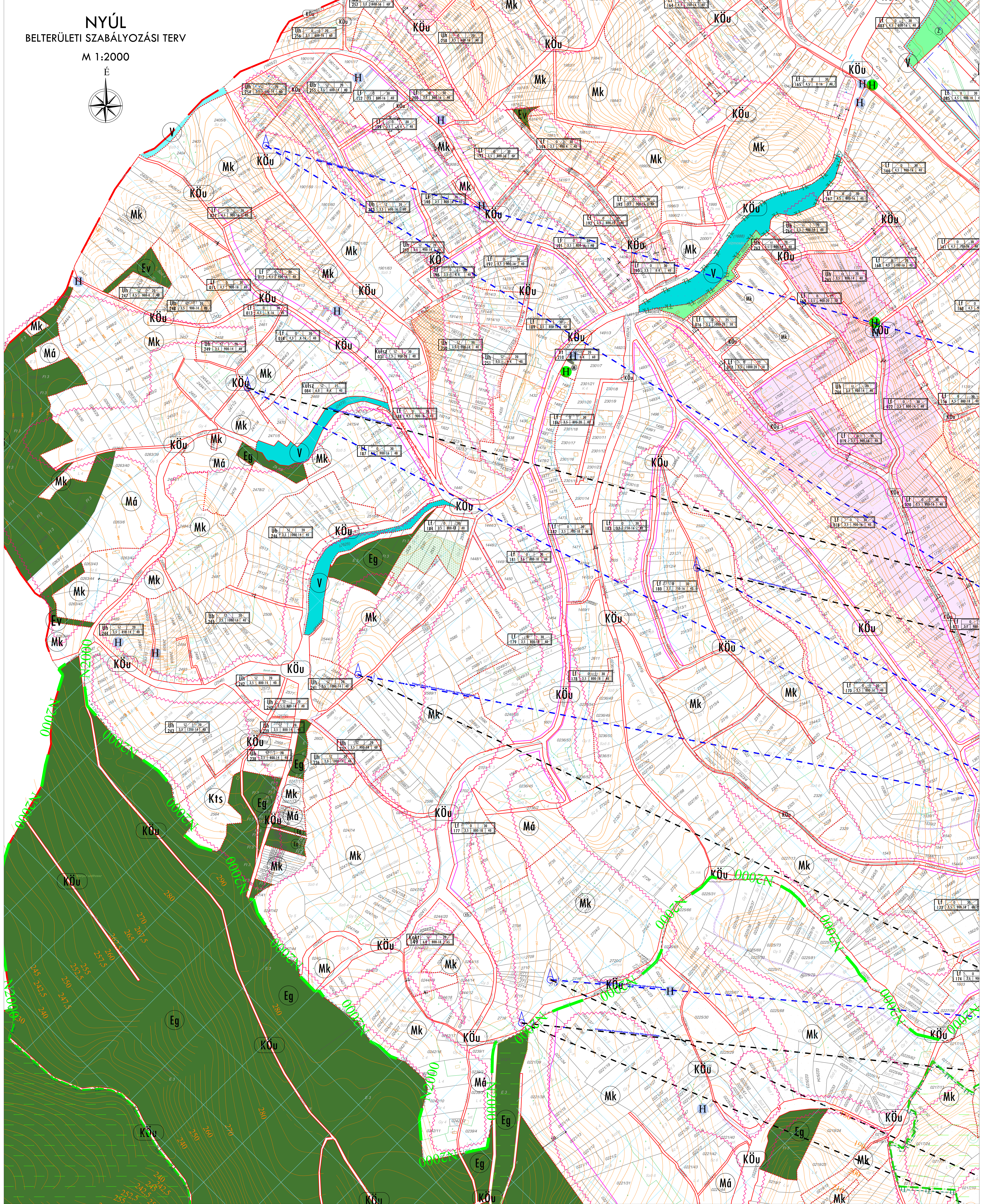




# NYÚL BELTERÜLETI SZABÁLYOZÁSI TERV

M 1:2000



SZAB-1	SZAB-2
SZAB-3	SZAB-4



NYÚL KÖZSÉGI ÖNKORMÁNYZAT KÉPVISELŐ-TESTÜLETÉNEK A HELYI ÉPÍTÉSI SZABÁLYZATROL SZÓLÓ 16/2019. (XII.9.) ÖNKORMÁNYATI RENDELETÉNEK 3. MELLÉKLETE. EGYVÉSEGES SZERKEZETBEN!

A TERVLAPOT MÓDOSÍTOTTA:  
NYÚL KÖZSÉGI ÖNKORMÁNYZAT KÉPVISELŐ-TESTÜLETÉNEK A HELYI ÉPÍTÉSI SZABÁLYZAT MÓDOSÍTÁSÁRÓL SZÓLÓ 12/2022. (VII.31.) ÖNKORMÁNYATI RENDELETÉNEK 3. MELLÉKLETE.

JELMAGYARÁZATOT LÁSD SZAB-1/M5 RAJZSZÁMÚ TERVLAPON!

KÉSZÜLT AZ ÁLLAMI ALAPADATOK FELHASZNÁLÁSÁVAL.

		<b>Trend-Terv</b> Településtervező Iroda	
		Fénykép: Németh Eszter ökl. településmérnök TT-18-6597	Mappa: Nyúl Községi Önkormányzata 9082 Nyúl, Kosuth Lajos u. 46. Mappa mérete: Nyúl településrendezési tervi eszközöknek módosítása
Fénykép: Obolics Anita ökl. településmérnök	Rajz megnevezés: Beltérületi Szabályozási terv módosítás	Rajz:	Rajz: SZAB-3/M5