


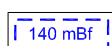








Pér község (Kámváskút dűlő)  
Szabályozási terv módosítás

JELMAGYARÁZAT

-  módosítással érintett terület határa
- határvonalak
  -  közigazgatási terület határa
- védőövezetek
  -  villamos távvezetékek biztonsági övezete
  -  140 mBf repülési akadálysík magassági adatokkal tervezett 2500 m-es kifutópálya esetén
- Területfelhasználás
  - Beépítésre nem szánt terület
  - Mezőgazdasági terület
    -  Má G gazdálkodási terület
    -  Má F farmgazdasági terület
  - Erdőterület
    -  E erdő
  - Közlekedési terület
    -  KöI repülőtér területe
    -  KöU közút területe
  - Vízgazdálkodási terület
    -  V vízgazdálkodási terület

Jóváhagyott dokumentáció  
Pér község Képviselő-testülete 13/2015(XI.24.) sz. rendeletének  
1.sz. melléklete

<b>REGIOPLAN</b>		Környezet- és Településtervező KFT. 9022 Győr, Újkapu utca 13. Tel./Fax: 90/311-304, 329-751 e-mail: regioplan@regioplan.hu
Megrendelő neve:	Pér község Önkormányzata	Munkaszám:
Munka neve:	Pér településrendezési terv módosítása	Rp.I.1-199-13
Munkarész neve:	Szabályozási terv	Méretarány:
Rajz címe:	Szabályozási és övezeti terv II. módosítás	Rajzszám:
Felölts településtervező:	Településrendezés társtervező:	Dokumentálás dátuma:
Kalmár Ágnes 08-0479/08		2015.12.
Felölts közlekedéstervező:	Felölts zöldfelületi és tájrendezési tervező:	
Réder Tibor K10-1/08-0133	Ferenczi Huba T14-1/08-0253 TE:108-0253 TV:108-0253	Pekkeré Szabó Piroška Tk-08-0073
A tervezési alaptérkép az állami alapadatok felhasználásával készült		

