


# PERESZTEG

KÖZSÉG  
IGAZGATÁSI TERÜLET  
SZABÁLYOZÁSI TERVE

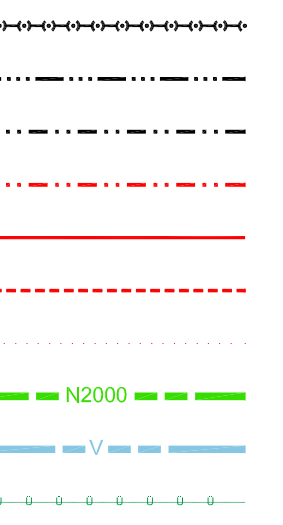
M 1 : 10 000



JELMAGYARÁZAT:

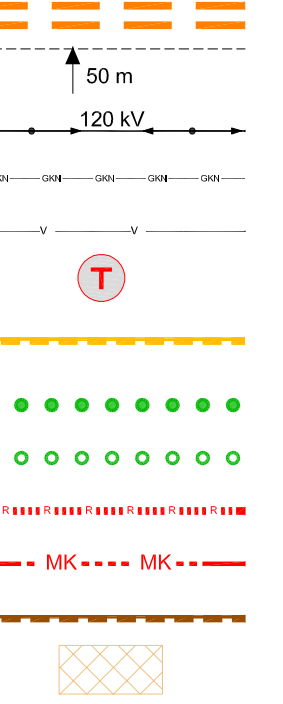
### VONALAS SZABÁLYOZÁSI ELEMEK

- ORSZÁGHATÁR
- IGAZGATÁSI TERÜLET HATÁRA
- BELTERÜLET HATÁRA
- BÉEPÍTÉSRE SZÁNT TERÜLET HATÁRA
- SZABÁLYOZÁSI VONAL
- TERÜLETFELHASZNÁLÁSI EGYSÉG HATÁRA
- ÉPÍTÉSI ÖVEZET, ÖVEZET HATÁRA
- NATURA 2000 TERÜLETHATÁRA
- FELSZÍN VÍZ VÉDŐTERÜLETEK HATÁRA
- BELTÉRSZÉK KÖZELÉRTESÍTŐ TERÜLET HAT.



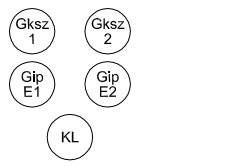
### EGYÉB SZABÁLYOZÁSI ELEMEK

- MBS ÉS MH AUTÓUTAK TÁJLAI VÉDŐVONALA
- VÉDŐSÁV, VÉDŐÖVEZET HATÁRA
- ELEKTROMOS TÁVVEZETEK
- NAGY-KÖZLENYMŰVÉSI GÁZVEZETEK
- VÍZVEZETEK
- EGYEDI FÁÉRTÉK
- EGYEDI FÁÉRTÉK FASOR HATÁRA
- MEGLÉVŐ, MEGTARTANDÓ FASOR
- ÜLTETENDŐ FASOR
- NYILVÁNTARTOTT RÉGÉSZETI TERÜLET HATÁRA
- MŰEMLEKI KÖRNYEZET HATÁRA
- CUSZÁSVEZÉLYES TERÜLET HATÁRA
- HÖVÉTELLEN ZAJVÉDELMI HATÁSTERÜLET



### BÉEPÍTÉSRE SZÁNT TERÜLET ÉPÍTÉSI ÖVEZETEI

- HERESKEDŐM SZOLGÁLTATÓ GAZDASÁGI TERÜLET
- IPARI GAZDASÁG TERÜLET
- KÜLÖNLEGES TERÜLET (KÜLTÉRKÖZELI LAKOTT MŰKÖRI)



### BÉEPÍTÉSRE NEM SZÁNT TERÜLET ÖVEZETEI

- KÖZLEKEDÉSI ÉS KÖZMŰTERÜLETEK

### ERDŐTERÜLETEK

- VÉDŐERDŐ
- VÉDŐT
- GAZDASÁG
- TURISZTIKA

### MEZŐGAZDASÁGI TERÜLET

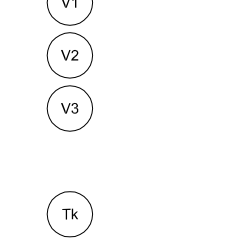
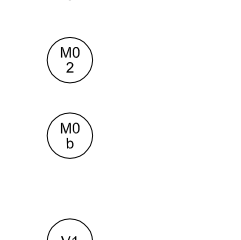
- ALTKANOS MEZŐGAZDASÁG
- TERESGŐ JELENTŐSÉGŰ TÁJÉPÍTÉSELM TERÜLET ÖVEZETÉVEL ÉRINTETT
- ÉRDEKES PATAKPARTI
- NEM BÉEPÍTHETŐ KÖZLEKEDŐ TERÜLETEK KÖZÜTTI ZÁRVÁNY, VÁLY TÁJLAK TEREM KÖZLEKEDŐ LÉTESÍTMÉNY SZAKASZA FENNTARTOTT ÉS BELTÉRÜLETI MEZŐGAZDASÁG TERÜLET
- TÁJLAKTAN AGYASÁNYVÁSÁRTA ELÜRÁNYZOTT

### VÍZGAZDÁLKODÁSI TERÜLET

- FOLYÓVÍZ, ÁRNYOK MELLE ES PARTI SÁVIA
- ÁLLÓVÍZ MELLE ES PARTI SÁVIA
- VÍZGAZDÁLKODÁSI HŐZSÁK LÉTESÍTMÉNYEK

### TERMÉSZETKÖZELI TERÜLETEK

- NÁDAS
- KÜLÖNLEGES BÉEPÍTÉSRE NEM SZÁNT TERÜLETEK
- TEHETŐ
- HORGÁSZTÓ KÖRNY. SZABADIDŐS TERÜLET
- NAGYTEREDELÉSŰ, SPORTOLÁSI CÉLÚ
- TERESGŐ HALLAKÖLÉRÉSŰ ÖBÖRŐM



Tsz: 481-TRM/2009

ARCHIGRAF Kft. Kőszeg Hatosának u. 25. TEL: 94/598-480

<b>PERESZTEG KÖZSÉG</b> TELEPÜLÉSRENDÉZÉSI TERVE FELÜLVIZSGÁLATA		4.3
IGAZGATÁSI TERÜLET SZABÁLYOZÁSI TERVE		2012. 09.
A 10/2012.(IX.18.) sz. önk. rendelettel együtt érvényes		M=1:10 000
TELEPÜLÉSRENDÉZŐ: GÖDÖLLŐ BÉATA (ÉPÍTŐMÉRNÖK)	MUNKATÁRS: Dósa Ágnes (ÉPÍTŐMÉRNÖK)	ÖRÖKLETTÉ HATÁROZÓ: SZABÓ GÁBOR (ÉPÍTŐMÉRNÖK)
SZAKKASZ TERVEZŐK: FALTEKNIKAI: SZILÁGYI ANDRÁS SZILÁGYI ANDRÁS (ÉPÍTŐMÉRNÖK)	KÖZLEKEDÉSTERVEZŐ: KARÁCSONYI LADISLAV (ÉPÍTŐMÉRNÖK)	KÖZMŰTERVEZŐ: PARTOSI FERENC (ÉPÍTŐMÉRNÖK)

Készült az NFM 9/08 sz. digitális felmérés adatainak felhasználásával, valamint a Felső-Hévíz Nemzeti Park igazgatóság védett természeti területeinek digitális adatainak felhasználásával. Iktatószám: 481-TRM/2009