

# PÜSKI











## Településrendezési terv

M 1:10 000






### JELMAGYARÁZAT

#### Határvonalak



-  közigazgatási határ
-  eltérő területhasználat határvonala
-  tervezett eltérő területhasználat határvonala
-  szabályozási vonal
-  övezeti határ
-  Szigetközi tájvédelmi körzet határa
-  védelemre tervezett természeti területek határvonala
-  hidrogeológiai védőidom határa
-  település védendő területének 1000,0 m-es védőtávolsága
-  Győr-Pozsony közötti mikrohullámú összeköttetés nyomvonala és védőtávolsága

#### Szabályozási elemek




##### Közlekedés

-  országos mellékút
-  települési mellékút
-  mezőgazdasági út


##### Mezőgazdasági terület

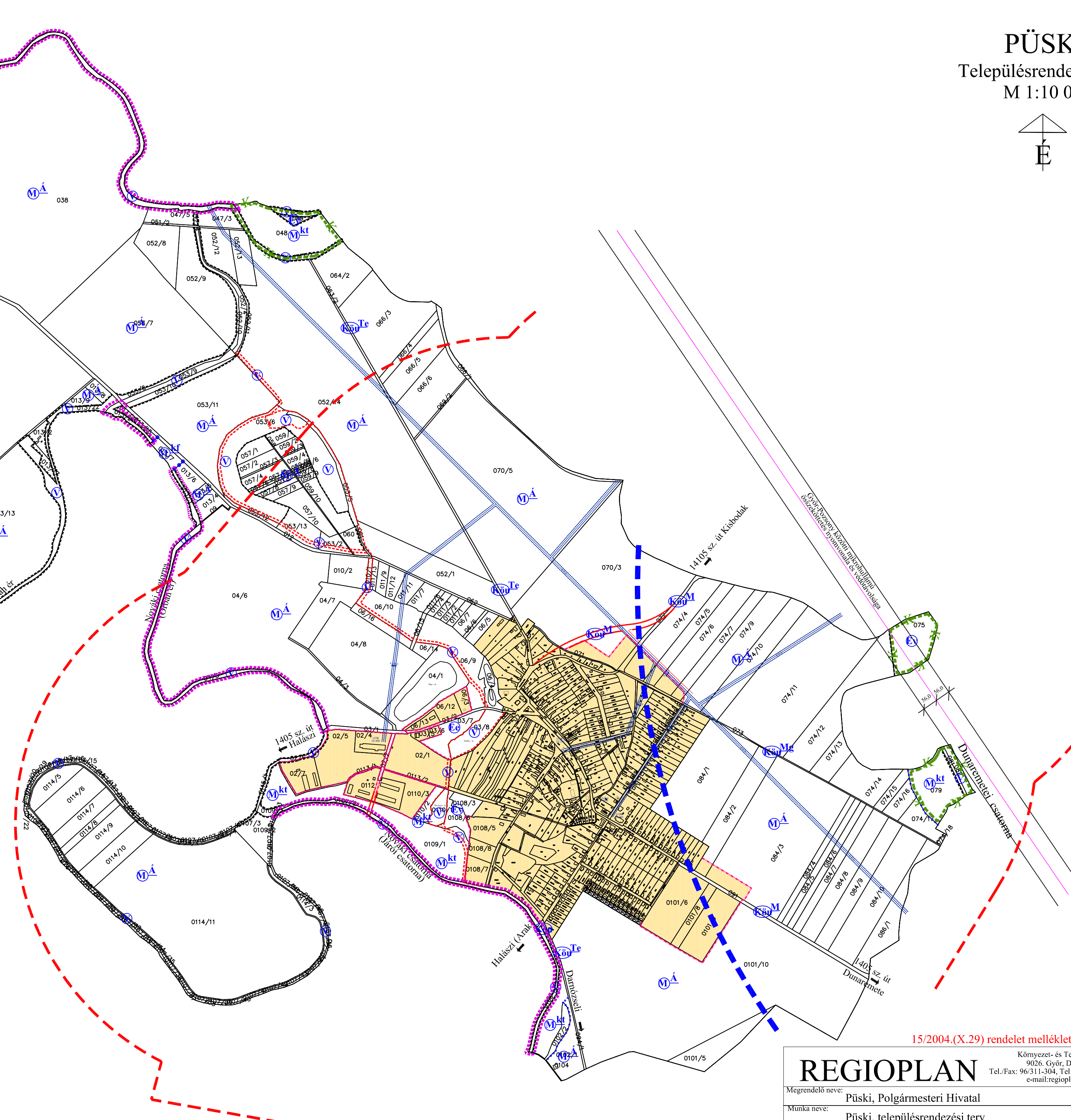
-  általános
-  gyep

##### Értőterület

-  gazdasági erdő
-  véderdő
-  egészségügyi, szociális és turisztikai erdő

##### Egyéb terület

-  vízgazdálkodási terület



15/2004.(X.29) rendelet melléklete

<b>REGIOPLAN</b>		Környezet- és Településtervező Kft. 9026. Győr, Damjanich u. 29. Tel./Fax: 96/311-304, Tel:96/529-751; 529-752; 529-753 e-mail:regioplan@wsi.hu	
Megrendelő neve:	Püski, Polgármesteri Hivatal		
Munka neve:	Püski, településrendezési terv	Munkaszám:	Rp.I.-226-1
Munkarész neve:	Szabályozási terv	Merettarány:	M 1:10 000
Rajz címe:	Szabályozási és övezeti helyszínrajz II. (külterület)	Rajzsám:	SZ-J2
Felelős tervező:	Pekterné Szabó Piroska TT1-08-0073/01	Társtervező:	Németh Gergely településmérnök
		Dokumentálás dátuma:	2004. 11.
A tervezési alaptérkép az állami alapadatok alapján készült			