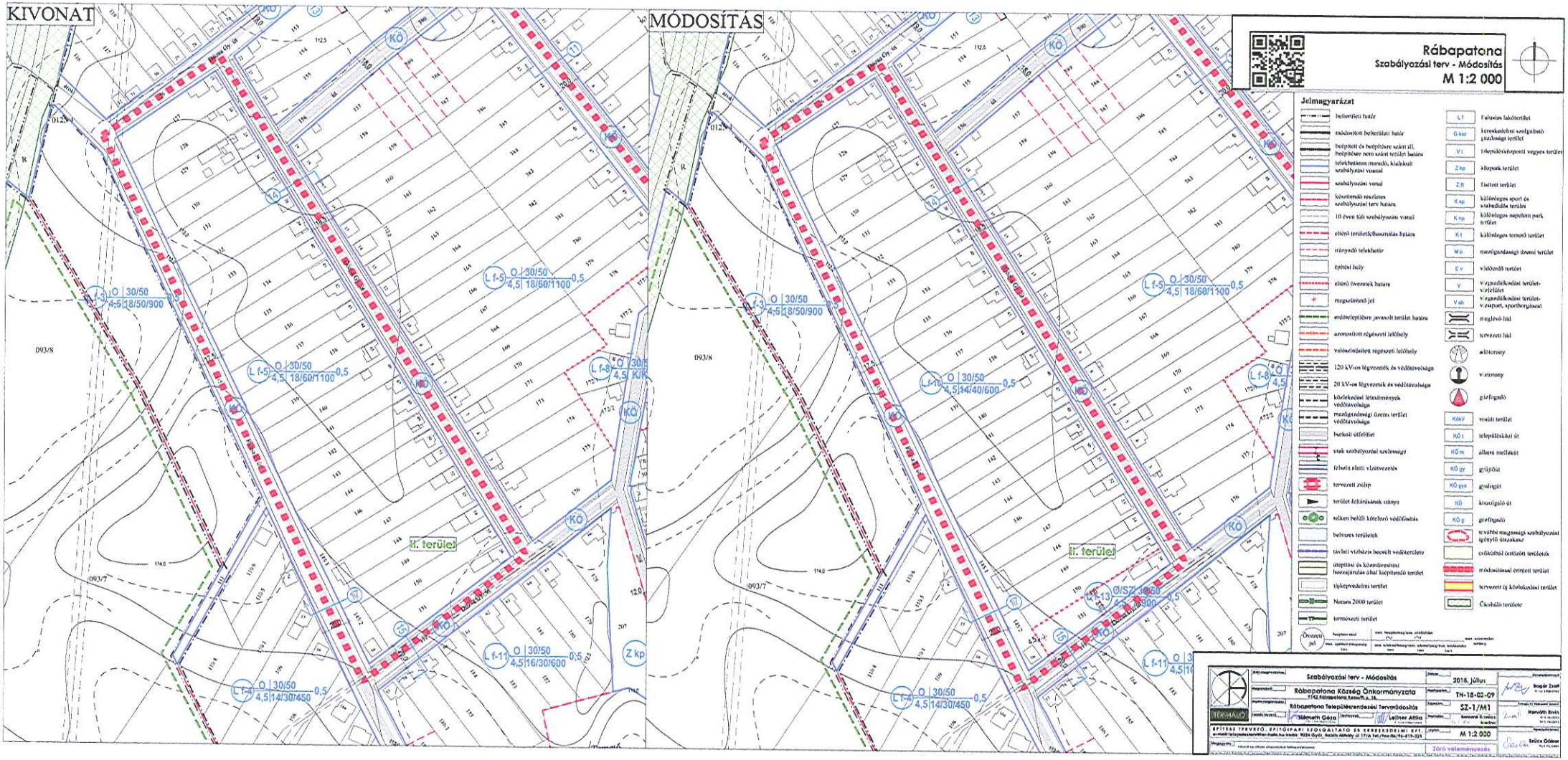
KIVONAT
MÓDOSÍTÁS
Rábapatona
Szabályozási terv - Módosítás
M 1:2 000
Jelmagyarázat
belterületi határ
módosított belterületi határ
beépített és beépítésre szánt ill. beépítésre nem szánt terület határa
telekhatáron maradó, kialakult szabályozási vonal
szabályozási vonal
készítendő részletes szabályozási terv határa
10 éven túli szabályozási vonal
eltérő területfelhasználás határa
irányadó telekhatár
építési hely
eltérő övezetek határa
megszüntető jel
erdőtelepítésre javasolt terület határa
azonosított régészeti lelőhely
valószínűsített régészeti lelőhely
120 kV-os légvezeték és védőtávolsága
20 kV-os légvezeték és védőtávolsága
közlekedési létesítmények védőtávolsága
mezőgazdasági üzemi terület védőtávolsága
burkolt útfelület
utak szabályozási szélessége
felszín alatti vízátvezetés
tervezett zsilip
terület feltárásának iránya
telken belüli kötelező védőfásítás
belvizes területek
távlati vízbázis becsült védőterülete
településrendezési hozzájárulás által kiépítendő terület
tájvédelmi terület
Natura 2000 terület
természeti terület
Falusias lakóterület
Kereskedelmi szolgáltató gazdasági terület
Településközponti vegyes terület
Közpark terület
Fásított terület
Különleges sport és szabadidős terület
Különleges temető terület
mezőgazdasági üzemi terület
Védelmi terület
Vízgazdálkodási terület-vízfelület
Vízgazdálkodási terület-vízpart, sportberuházat
Közlekedési terület
Közút terület
Településközi út
Országos mellékút
Gyűjtőút
Gazdasági út
Kiszolgáló út
Gyalogút
Kerékpárút
Vasúti terület
Vasútvonal
Vízátvonó
Gázfogadó
Műtárgyak
Műtárgy
Híd
Meglévő híd
Tervezett híd
Kilátótorony
Vízátvonó
Gázfogadó
Vasúti terület
Településközi út
Országos mellékút
Gyűjtőút
Gazdasági út
Kiszolgáló út
Gyalogút
További magassági szabályozást igénylő tényezők
Csökkentő öntözést területek
Módosítással érintett terület
Tervezett új közlekedési terület
Ökohíd területe
Szabályozási terv - Módosítás
2018. Július
Rábapatona Község Önkormányzata
TH-18-02-09
Településrendezési Tervmódosítás
SZ-1/M1
M 1:2 000
Záró véleményezés

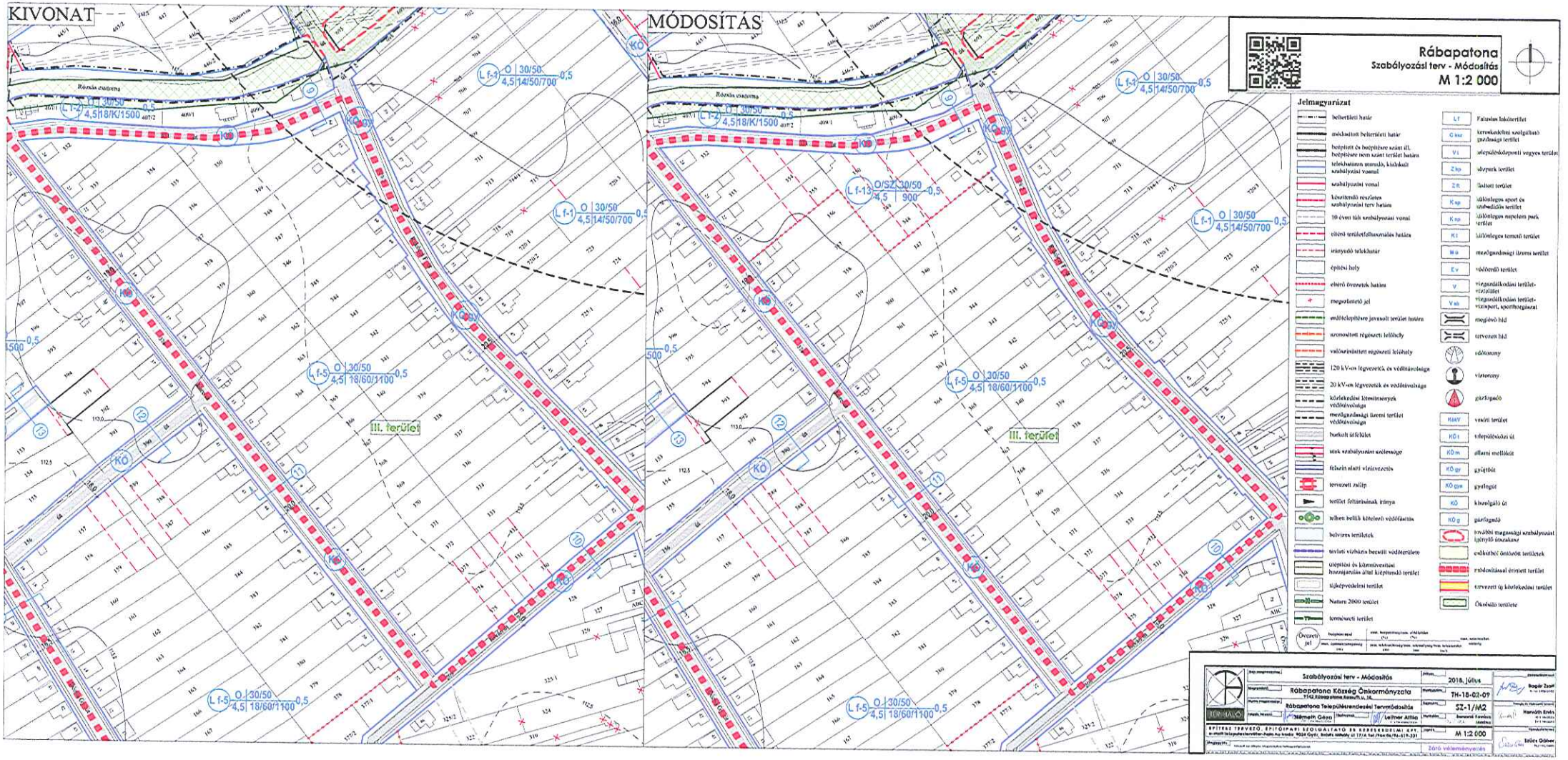
KIVONAT
MÓDOSÍTÁS
Rábapatona
Szabályozási terv - Módosítás
M 1:2 000
Jelmagyarázat
belterületi határ
módosított belterületi határ
beépített és beépítésre szánt ill. beépítésre nem szánt terület határa
telekhatáron mutuló, kívánkuti szabályozási vonnal
szabályozási vonal
készítendő részletes szabályozási terv határa
10 éven túli szabályozási vonal
eltérő területfelhasználás határa
irányadó telekhatár
építési hely
eltérő övezetek határa
megszüntető jel
erdőtelepítésre javasolt terület határa
azonosított régészeti lelőhely
valószínűsített régészeti lelőhely
120 kV-os légvezeték és védőtávolsága
20 kV-os légvezeték és védőtávolsága
közlekedési létesítmények védőtávolsága
mezőgazdasági üzemi terület védőtávolsága
burkolt útfelület
utak szabályozási szélessége
felszín alatti vízátvezetés
tervezett zsilip
terület feltöltésének iránya
telken belüli kötelező védőfásítás
belvíres területek
távlati vízbázis becsült védőterülete
üdülőházi övezet határa
idegenforgalmi és kömüvesházi hozzájárulás által kiépítendő terület
tájképvédelmi terület
Natura 2000 terület
természeti terület
Falusias lakóterület
kereskedelmi szolgáltató gazdasági terület
településközponti vegyes terület
sportpark terület
üdülő terület
különleges sport és szabadidős terület
különleges napelem park terület
különleges temető terület
mezőgazdasági üzemi terület
védelmi terület
vízgazdálkodási terület-vízfelület
vízgazdálkodási terület-vízisport, sporthorgászat
megelőző híd
tervezett híd
erdőtanya
vízitanya
gázfogadó
vasúti terület
településközi út
állami mellékút
gyűjtőút
gyalogút
kiszolgáló út
gázfogadó
további magassági szabályozást igénylő útszakasz
erdőkitől óvandó területek
rendezéssel érintett terület
tervezett új közlekedési terület
Ökológiai területe
Övezeti jel
III. terület
Szabályozási terv - Módosítás
2018. július
Rábapatona Község Önkormányzata
TH-18-02-09
Rábapatona Településrendezési Tervmódosítás
SZ-1/M2
Németh Géza
Leitner Attila
M 1:2 000
Zöld véleményezés
Bogár Zsolt
Harvéth Emese
Szűcs Dóra

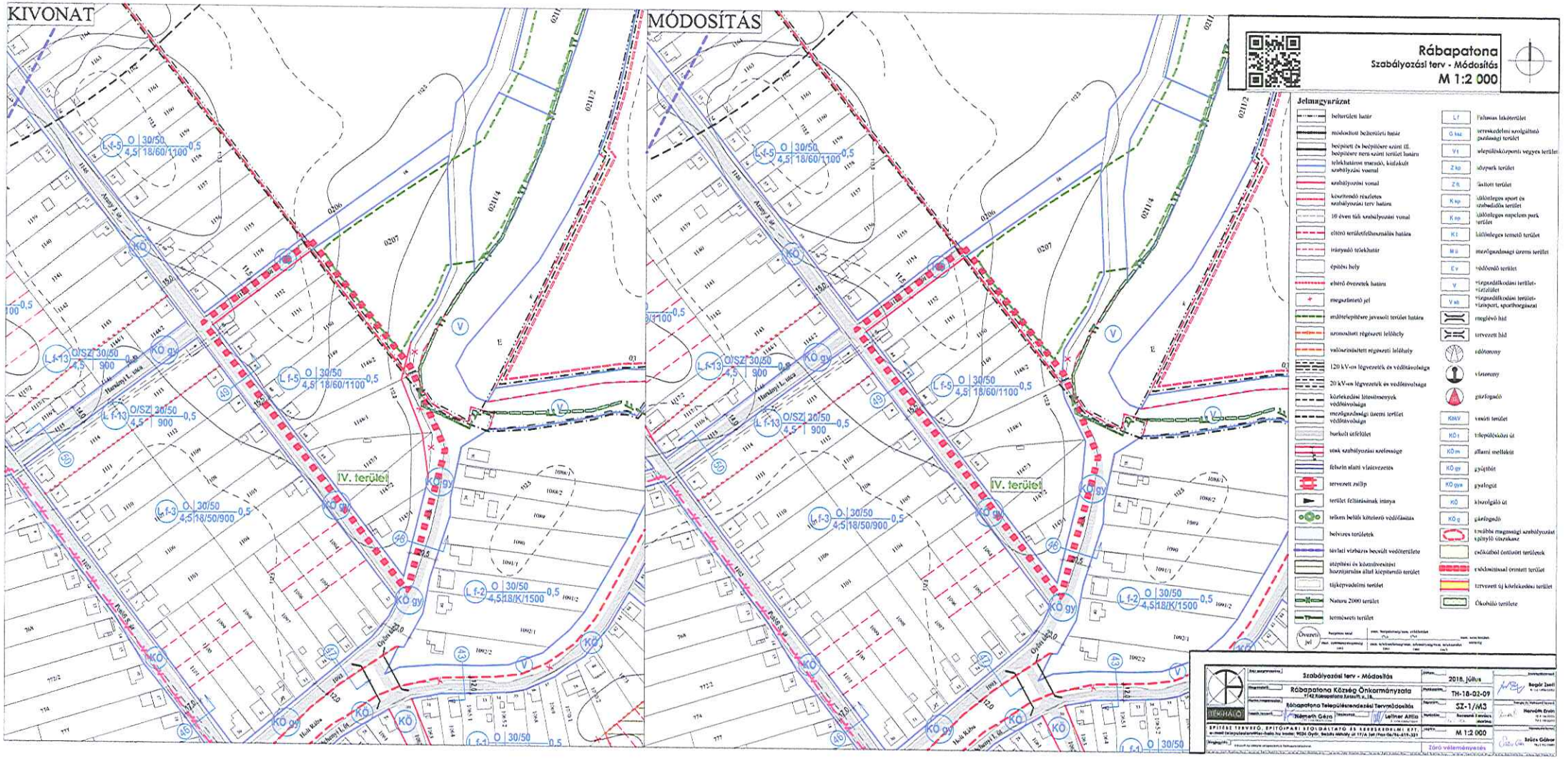
KIVONAT
MÓDOSÍTÁS
Rábapatona
Szabályozási terv - Módosítás
M 1:2 000
Jelmagyarázat
IV. terület
Szabályozási terv - Módosítás
Rábapatona Község Önkormányzata
Rábapatona Településrendezési Tervmódosítás
Németh Géza
Leitner Attila
2018. július
TH-18-02-09
SZ-1/M3
M 1:2 000
Záró véleményezés
Bogár Zsolt
Horváth Ervin
Szűcs Gábor

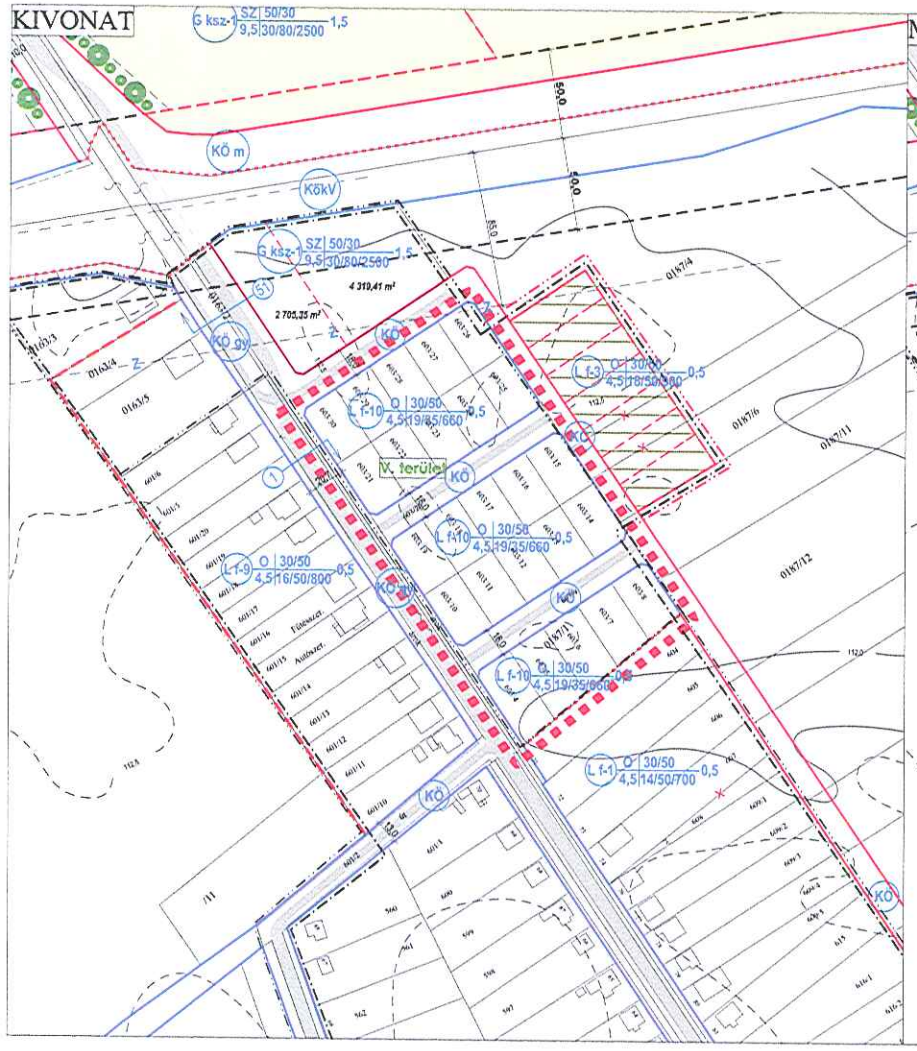

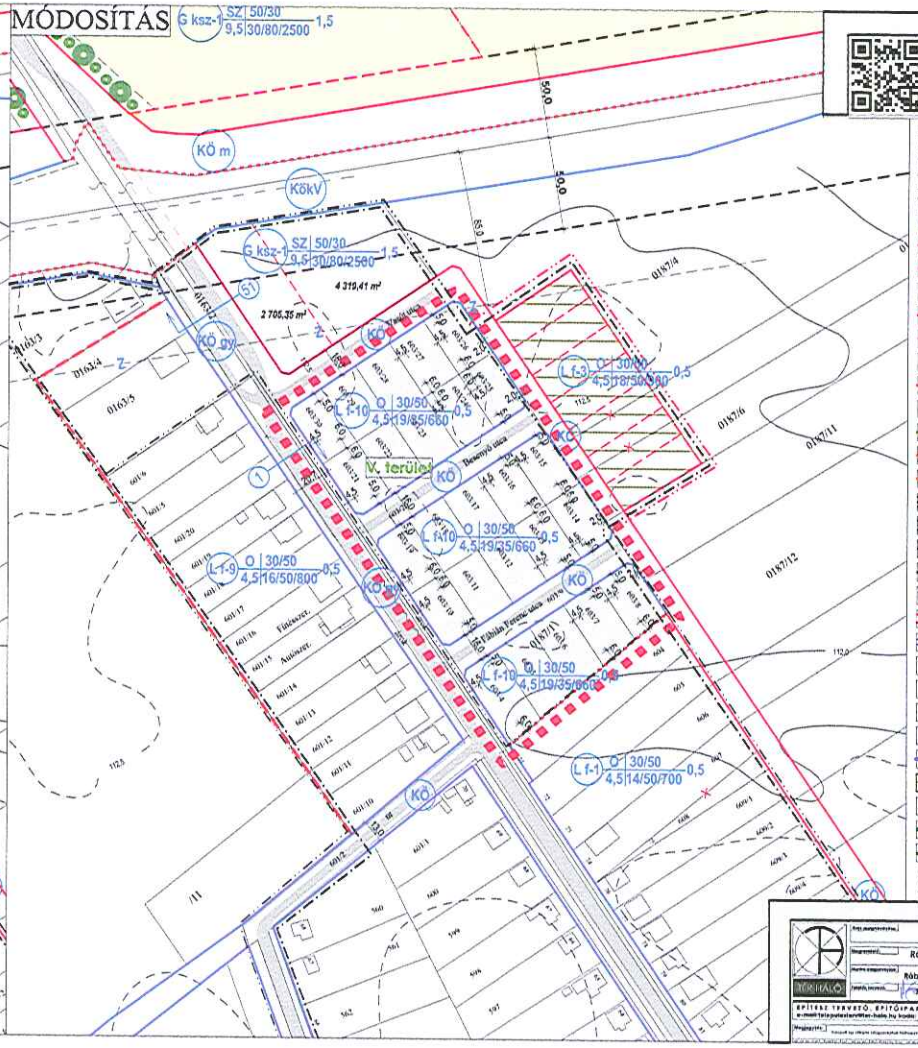

Rábapatona

Szabályozási terv - Módosítás

M 1:2 000

Jelmagyarázat

- belterületi határ
- módosított belterületi határ
- beépített és beépítésre szánt ill. beépítésre nem szánt terület határa
- telekhatáron maradó, kialakult szabályozási vonal
- szabályozási vonal
- készítendő részletes szabályozási terv határa
- 10 éven túli szabályozási vonal
- eltérő területfelhasználás határa
- irányadó telekhatár
- építési hely
- eltérő övezetek határa
- megszüntető jel
- erdőtelepítésre javasolt terület határa
- azonosított régészeti lelőhely
- valószínűsített régészeti lelőhely
- 120 kV-os légvezeték és védőtávolsága
- 20 kV-os légvezeték és védőtávolsága
- közlekedési létesítmények védőtávolsága
- mezőgazdasági üzemi terület védőtávolsága
- burkolt útfelület
- utak szabályozási szélessége
- felszín alatti vízátvezetés
- tervezett zaílip
- terület feltárásának iránya
- telken belüli kötelező védőfásítás
- belvizes területek
- távlati vízbázis becsült védőterülete
- útépítési és közművesítési hozzájárulás által kiépítendő terület
- tájképvédelmi terület
- Natura 2000 terület
- természeti terület

L f	falusias lakóterület
G ksz	kereskedelmi szolgáltató gazdasági terület
V t	településközponti vegyes terület
Z kp	közpark terület
Z ft	fásított terület
K sp	különleges sport és szabadidős terület
K np	különleges napelem park terület
K t	különleges temető terület
M ü	mezőgazdasági üzemi terület
E v	védőerdő terület
V	vízgazdálkodási terület-vízfelület
V sb	vízgazdálkodási terület-vízisport, sportborgászat
	meglévő híd
	tervezett híd
	adótorony
	víztorony
	gázfogadó
KökV	vasúti terület
KÖ t	településközi út
KÖ m	állami mellékút
KÖ gy	gyűjtőút
KÖ gyk	gyalogút
KÖ	kiszolgáló út
KÖ g	gázfogadó
	kiváltás magassági szabályozást igénylő útszakasz
	csőkúthál ömözött területek
	csőkúthál érintett terület
	tervezett új közlekedési terület
	Ökohálló területe

Övezeti jel

Szabályozási terv - Módosítás		2018. július	Sagár Zsolt
Rábapatona Község Önkormányzata		TH-18-02-09	
Rábapatona Településrendezési Tervmódosítás		SZ-1/M4	Horváth Ervin
Németh Géza	Leitner Attila	Szemeré Tamás	
		M 1:2 000	Bruce Gábor

TÉRHÁLÓ

ÉPÍTÉSZ TERVEZŐ, ÉPÍTŐIPARI SZOLGÁLTATÓ ÉS KERESKEDELMI KFT.

Záró véleményezés

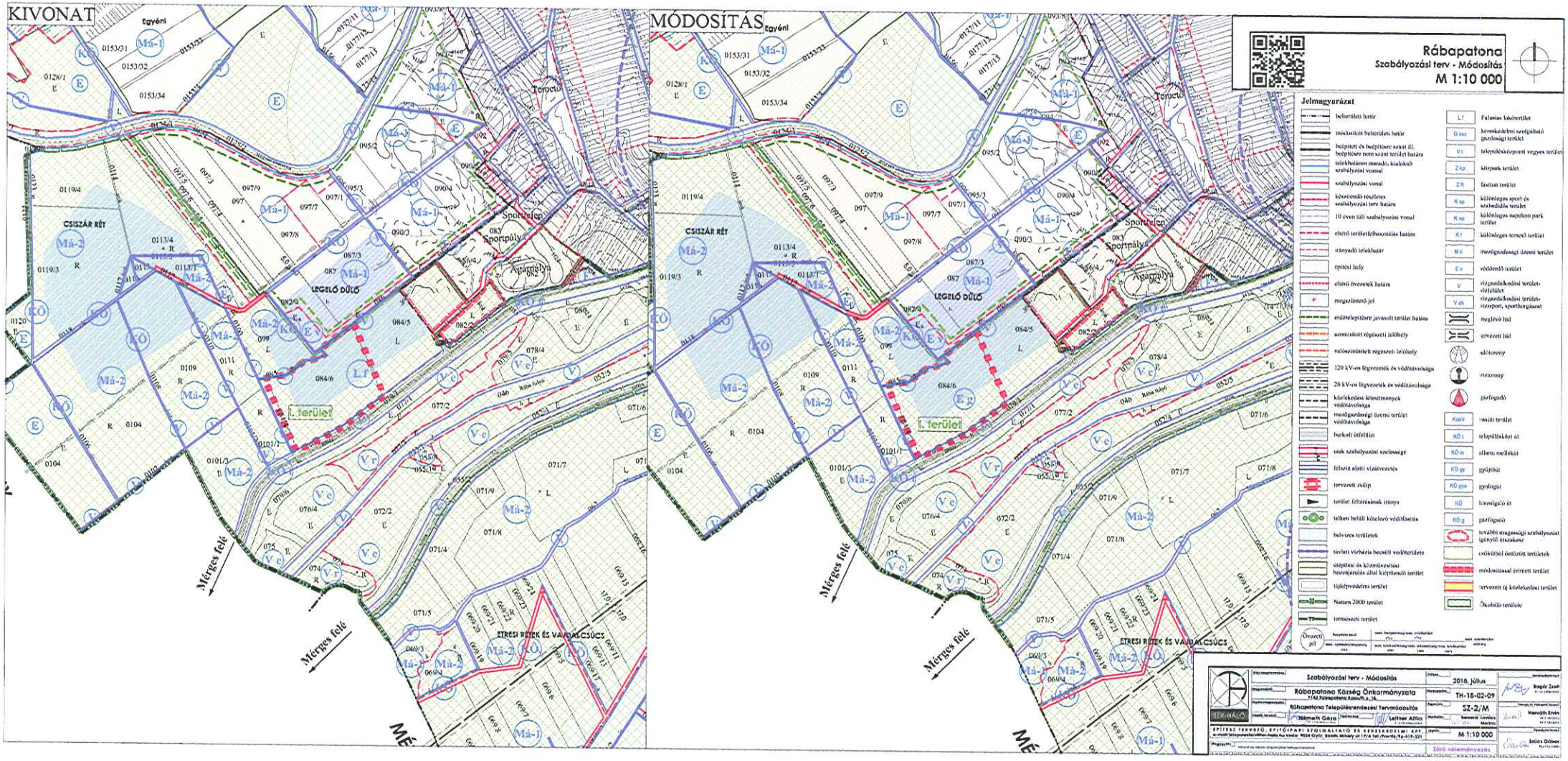
KIVONAT
MÓDOSÍTÁS
Egyéni
CSISZÁR RÉT
LEGELŐ DŰLŐ
Sportfelep
Sportpálya
Ágárpálya
Temető
I. terület
Mérges felé
ETRESI RÉTEK ÉS VAJDALCSÚCS
Rábapatona
Szabályozási terv - Módosítás
M 1:10 000
Jelmagyarázat
Szabályozási terv - Módosítás
2018. július
Rábapatona Község Önkormányzata
TH-18-02-09
Rábapatona Településrendezési Tervmódosítás
SZ-2/M
Németh Géza
Leitner Attila
Bernecz Lavinia
Marina
M 1:10 000
Bogár Zsolt
Horváth Ervin
Szűcs Gábor
Zóró véleményezés