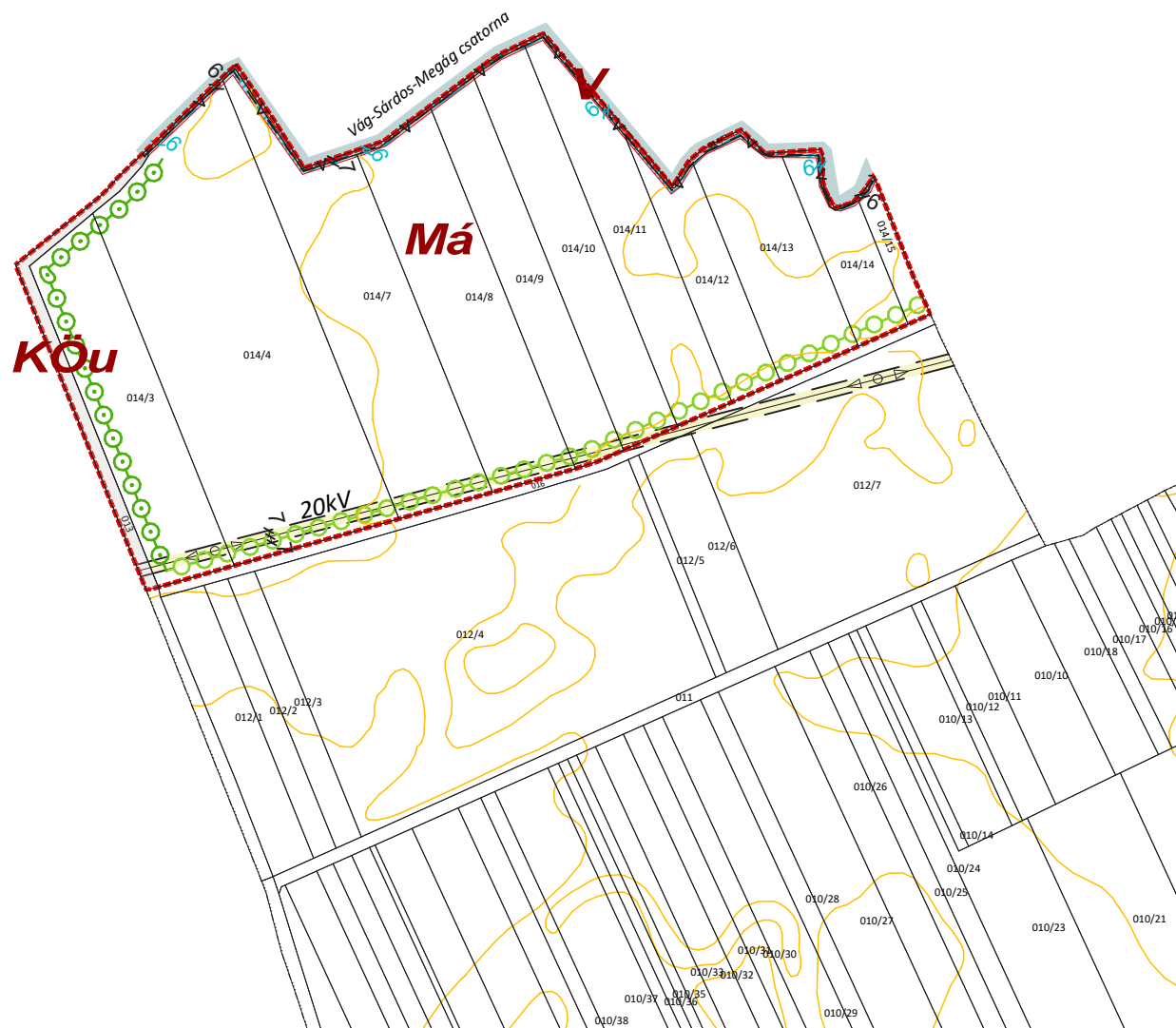


1. melléklet a 10/2023. (XI. 23.) önkormányzati rendelethez
(3. melléklet a 2/2009. (II. 16.) önkormányzati rendelethez)




jelmagyarázat:


alaptérképi jelek

-  közigazgatási terület határ
-  szintvonal
-  közúti közlekedési terület
-  nagyfesz. elektromos vez. és védőtávolsága
-  területfelhasználási egység határ
-  művi és természeti értékvédelem
-  környezet és településképvédelmi célú tájfásítás
-  meglévő tájfásítás
-  védőterületek
-  természetközeli állapotú vízfolyás és korlátozott használatú védősávja és vízgazdálkodási területen belüli szélessége

Egyes sajátos jogintézmények

-  érvényes szabályozási terv határa

övezetek:

-  közlekedési terület
- Má** általános mezőgazdasági terület
- V** vízgazdálkodási terület
- KÖu** közúti közlekedési terület

A csatornafejlesztéshez kapcsolódó szabályozás, közzététel a VIZITERV ENVIRON Kft. tervei alapján került meghatározásra.

Generál tervező: Város-Teampannon Kft. Iroda: 1053 Budapest, Veres Pálné utca 7. Tel.: +36-1-235-6031 E-mail: varos@varosteampannon.hu		Megbízó: RÁBÁSEBES KÖZSÉG ÖNKORMÁNYZATA 9327 Rábásebes, Széchenyi utca 2.	
Munka megnevezése, munkaszám: RÁBÁSEBES KÖZSÉG TELEPÜLÉSRENDÉZÉSI ESZKÖZEINEK MÓDOSÍTÁSA 3. melléklet a 2/2009. (II. 16.) Önk. rendelethez SZT-1/M1 - SZABÁLYOZÁSI TERV munkaszám: VT-23-02-18		Megbízó képviselője: Dr. Gósztonyi Zoltán Németh Iván Polgármester Főépítész	
Vezető tervező: Koszorú Lajos IT1-01 1346/01		Jóváhagyva: 10/2023. (XI.23.) önkormányzati rendelettel	
Témafelelős tervező: Tábori Anikó		Munkatárs, szerkesztő: Kucsora Zita Virág Debóra	
Dátum: 2023. november		Lépték: M 1:8000	
Készült az Állami alapadatok felhasználásával A hiteles földhivatali ingatlan-nyilvántartási térkép alapján. forrás: Lechner Tudásközpont 2023. május Digitális feldolgozás: AutoCad Map			