












jelmagyarázat :

-  tervezett szabályozási vonal
-  területfelhasználási egység határa
-  övezet határa
-  beépítésre szánt terület határa
-  közigazgatási terület határa
-  M85 és M86 sz. gyorsforgalmi utakat összekötő út tervezett nyomvonala
-  belterület
-  belterület bővítési terület
-  régészeti lelőhely határa
-  híd
-  módosítással érintett terület határa

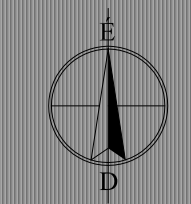
Sopron 85

Sopron

Győ

8604 Jobaháza

Rábatamási község  
Településrendezési terv  
Szabályozási terv-Módosítás  
M=1:10 000






Felelős tervező:

Cseri Gabriella  
településmérnök TT-01-4867/12

2008. 02. **Szm-2**

TÁJ- ÉS TERMÉSZETVÉDELEM, KÖRNYEZETALAKÍTÁS

-  Tt természeti terület határa
-  T táji érték
-  kötelező fásítás
-  talaj- és vízvédelmi terület határa
-  bányatelek határa
-  védőterület, védőtávolság
-  rekultiválandó terület

AKÍTÁS

Bocyszló

