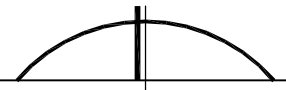


Rábatamási

tervezett M85 gyorsforgalmi út
 Településrendezési eszközök módosítása
szabályozási terv módosítása

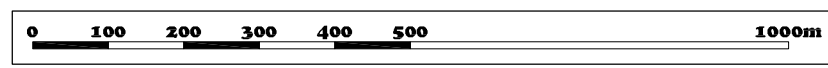
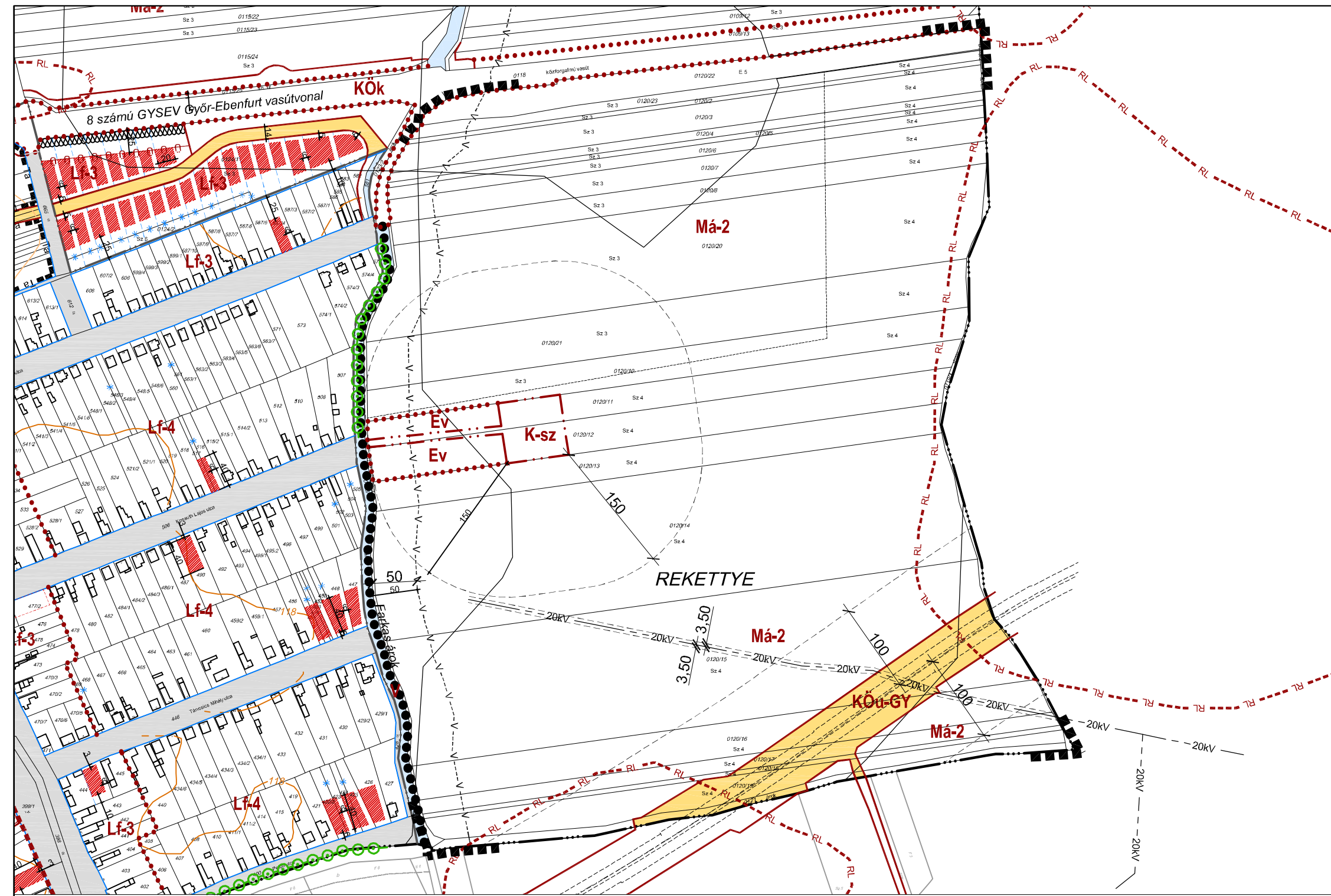
M = 1 : 5 000



Jelmagyarázat

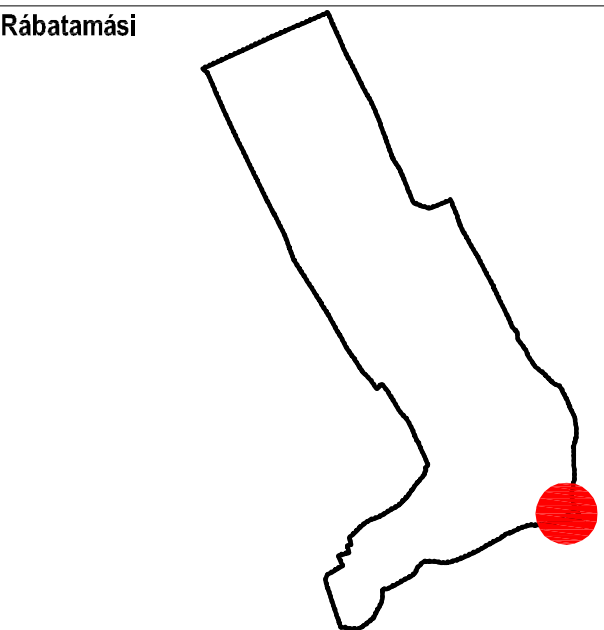
- közigazgatási terület határa
- beépítésre szánt terület, belterület határa
- tervezett beépítésre szánt terület, tervezett belterület határa
- szabályozási vonal
- módosítással érintett tervezési terület határa
- szabályozási vonal
- övezethatár
- megtartandó fa, fasor
- régészeti lelőhely határa
- tervezett közlekedési célú közterület
- felszíni víz védőterület
- védőtávolság
- gyalogút
- 20kV-os elektromos vezeték
- tervezett burkolatszél

BEÉPÍTÉSRE SZÁNT ÖVEZETEK	
Lf	falusias lakó
K-sz	különleges terület - szennyvíztisztító
BEÉPÍTÉSRE NEM SZÁNT ÖVEZETEK	
KÖu-GY	M85 gyorsforgalmi út
KÖk	kötőpályás közlekedési
Ev	gazdasági erdő
Má	általános mezőgazdasági
V	vízgazdálkodási



1. melléklet az 5/2018. (VI. 29.) önkormányzati rendelethez.

Készült az állami alapadatok felhasználásával. Magassági adatok az 1:10 000-es léptékű topográfiai térkép alapján.



	Tér-T-Rend Kft. Cím: 1016. Budapest, Gellérthegy u. 16. Iroda: 1027. Budapest, Margit krt. 26. Telefon / Fax: +36 1 488 0202 / +36 1 488 0191 Web: www.tertrend.hu E-mail:	Felelős tervező: Cseri Gabriella településrendező TT 01-4867 	Tervezők: Wolf Beáta településrendező Révész László településrendező Horváth Marianna okl. építészmérnök	Megbízó: Rábatamási Község Önkormányzata 9322 - Rábatamási, Szent István u. 42. Munka megnevezése: Rábatamási tervezett M85 gyorsforgalmi út kijelölése Településrendezési eszközök módosítása	Rajz megnevezése: szabályozási terv módosítása Dátum: 2018. 05. Méretarány: M=1:5 000 Rajzszám: T-1/M-2016
	Adorján Anna településrendezési zöldfelület és tájrendező tervező 	Tóth Attila Gábor településrendezési közlekedési tervező 	Felhős Koppány településrendezési vízi közmű tervező 	Cserekyei Tibor településrendezési energia-közmű tervező 	Molnár Attila településrendezési hírközlési tervező