

RÁBATAMÁSI

Településrendezési eszközök SZABÁLYOZÁSI TERV MÓDOSÍTÁSA

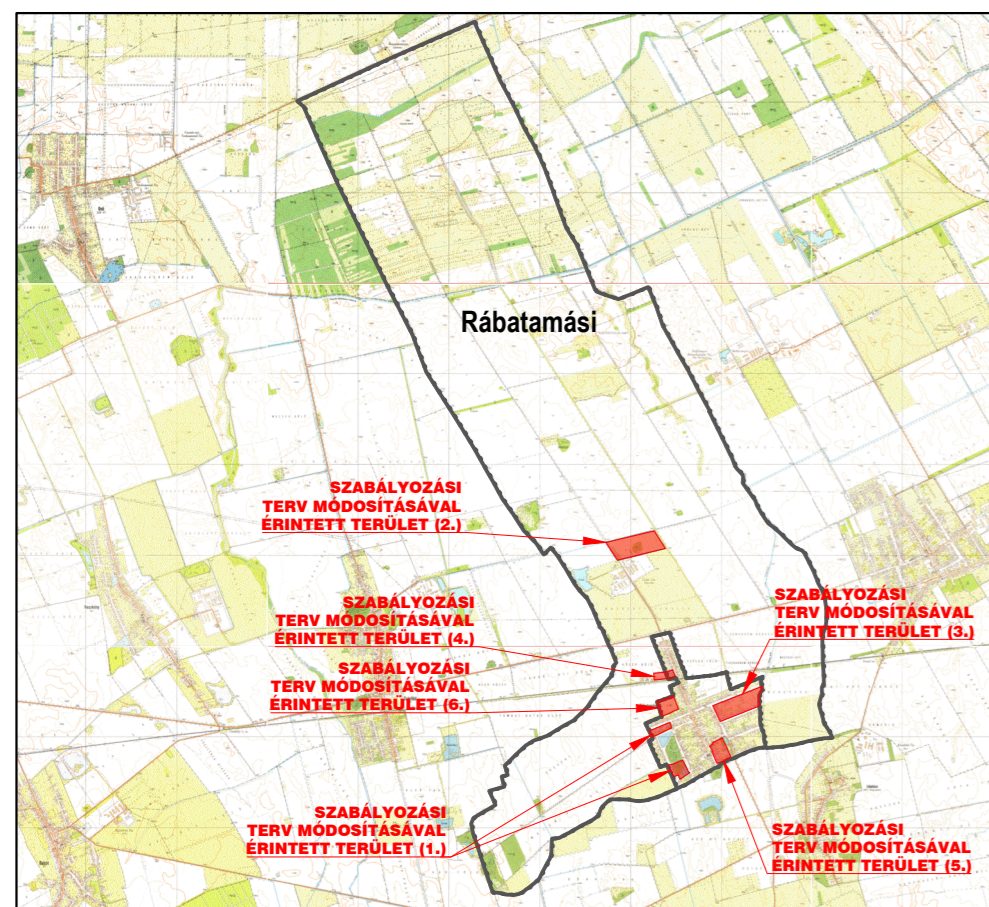
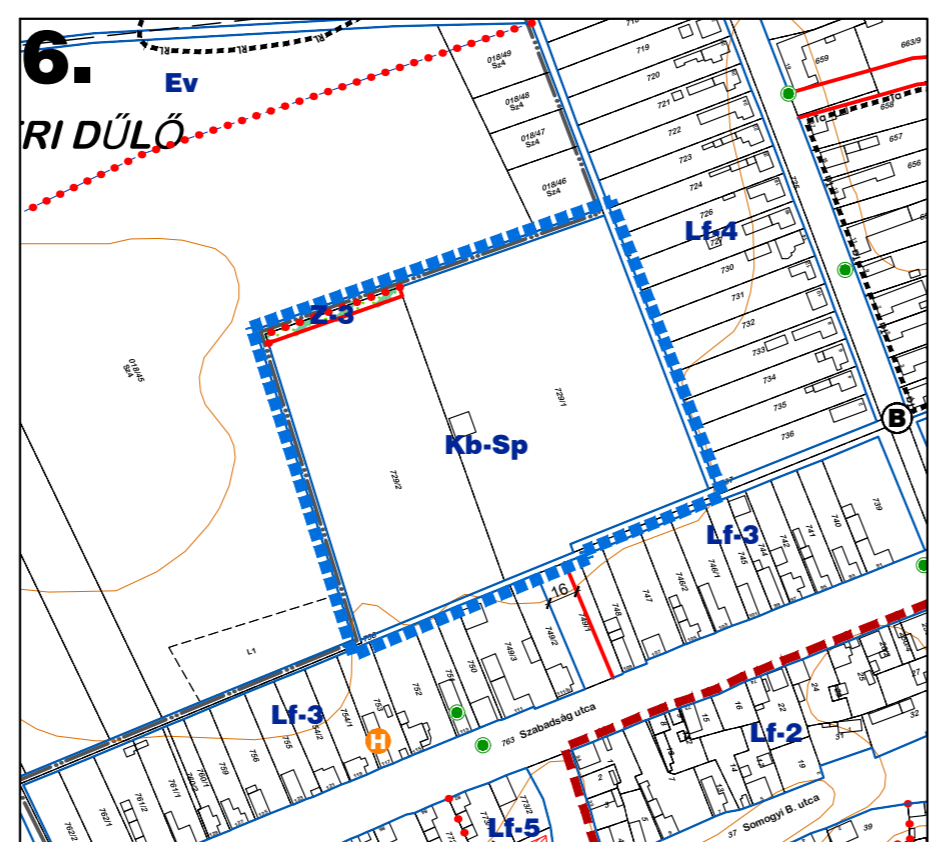
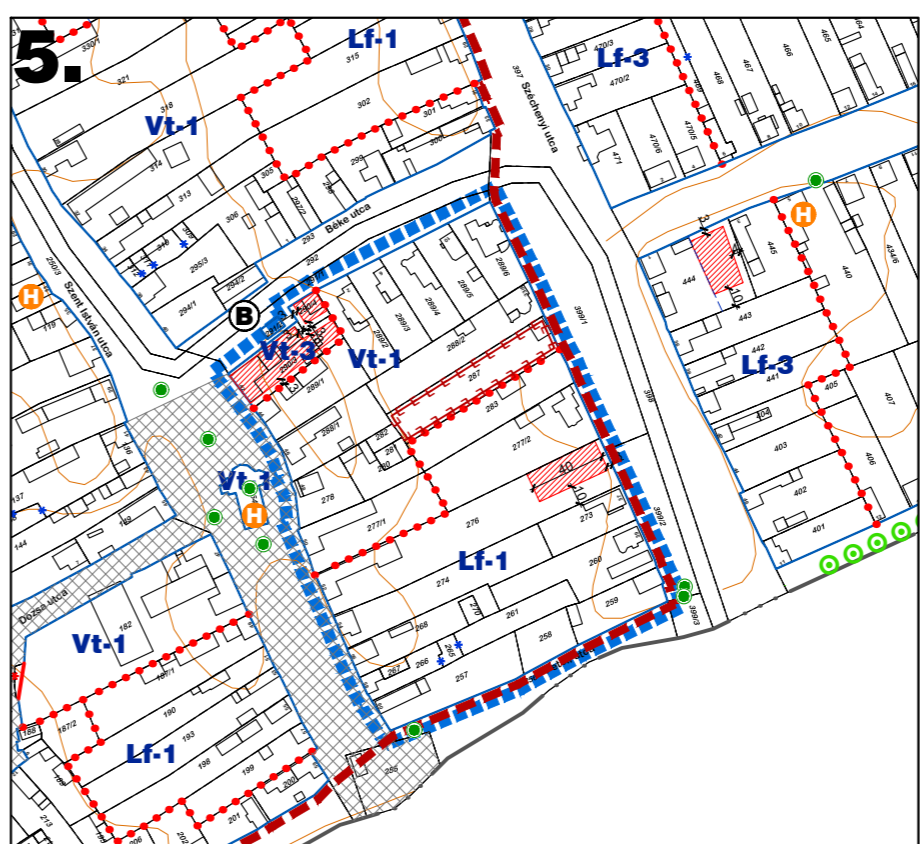
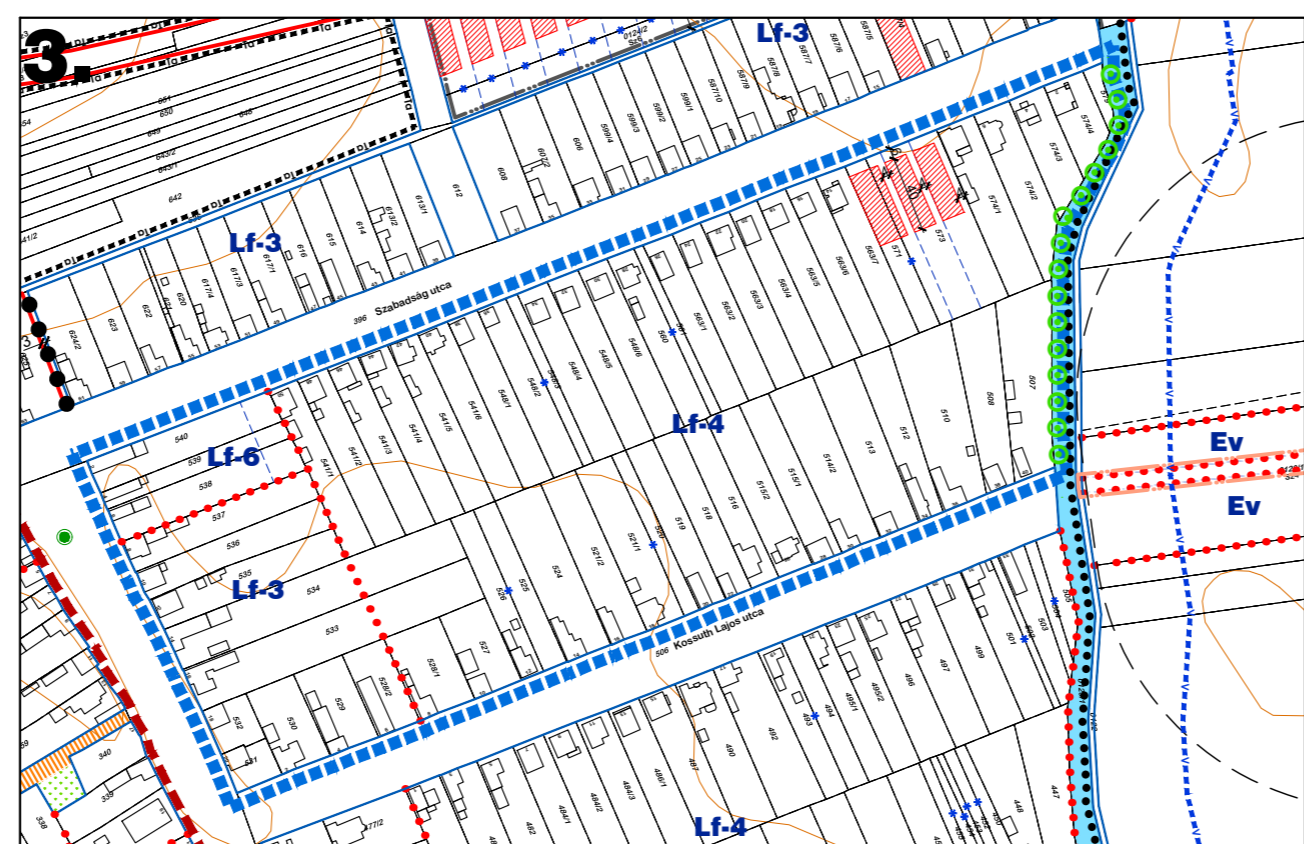
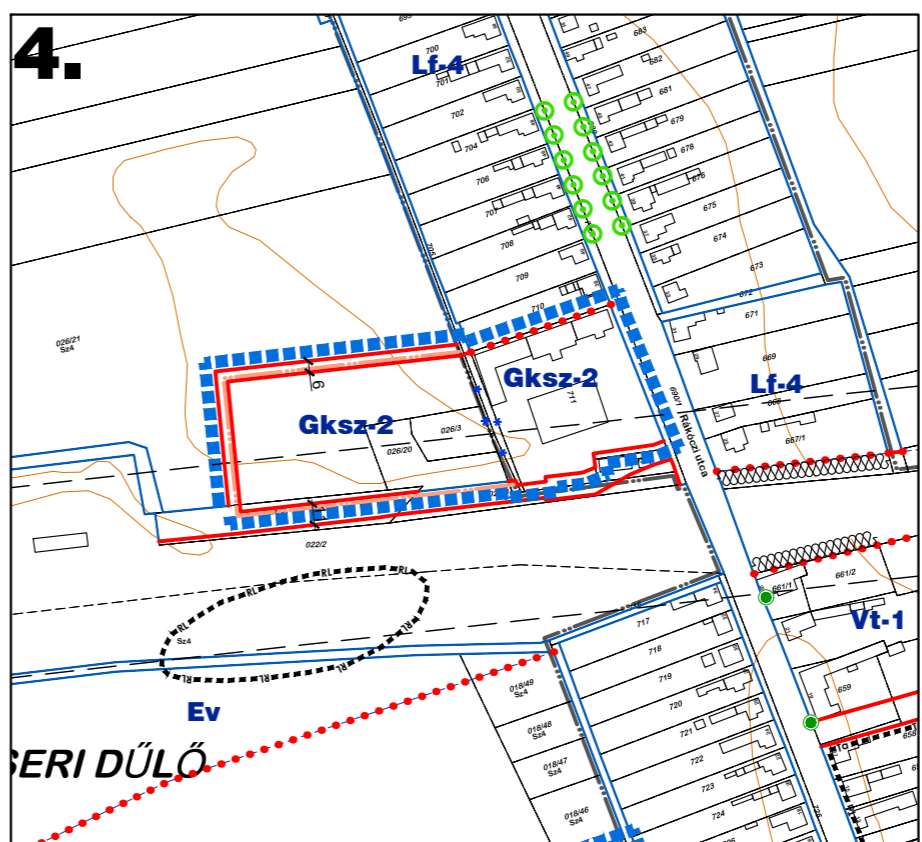
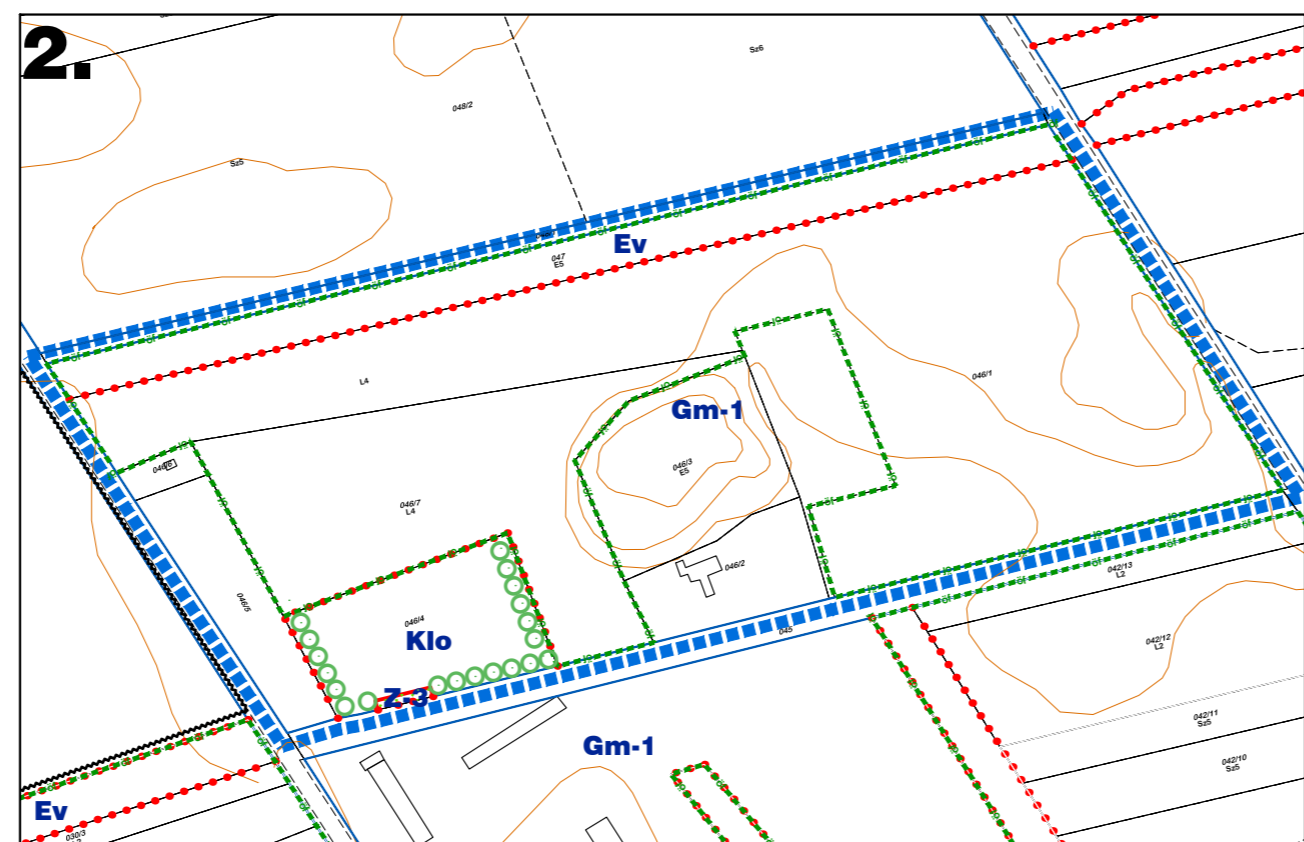
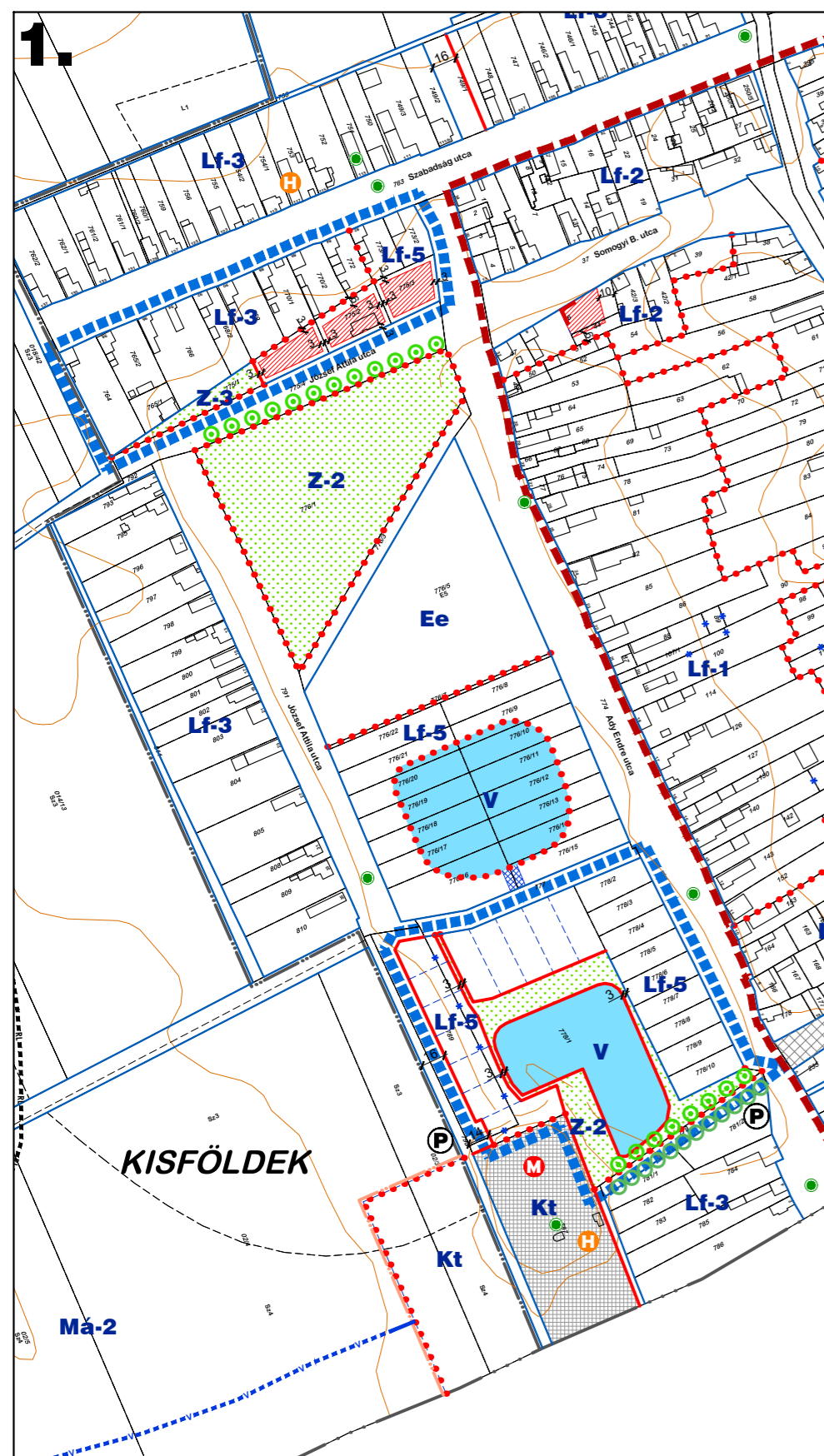
(munkaszám: TT/15422-M1/24)




M = 1 : 4.000

Jelmagyarázat

meglévő tervezett TERVMÓDOSÍTÁSI ELEMÉK	
	módosítással érintett tervezési terület határa
KÖTELEZŐ SZABÁLYOZÁSI ELEMÉK	
	köztérületi telekhatár
	szabályozási vonal
	szabályozási szélesség
	építési övezet, övezet határa
	építési övezet, övezet jele
	kötelező megszüntető jel
	építési hely
	építési vonal
	köztérület alakítási terv készítendő
	telekalakítási terv készítendő
MÁS JOGSZABÁLY ÁLTAL ELRENDELTE SZABÁLYOZÁSI ELEMÉK	
	műemlék
	műemlék telke
	helyi jelentőségű védett érték
	régészeti lelőhely határa
	Natura 2000 terület határa
	országos ökológiai hálózat - magterület
	országos ökológiai hálózat - ökológiai folyosó
	országos ökológiai hálózat - puffertérület
	tájékvédelmi terület határa
	felszíni víz védőterület határa
	ásványi nyersanyag tekintetében megkutatott terület határa
	bányatelek határa
	védőterület, védőtávolság, védősáv határa
JAVASOLT SZABÁLYOZÁSI ELEMÉK	
	javasolt belterület határ
	javasolt telekhatár
	javasolt megszüntető jel
	védett településszerkezet
	gyalogút
	vegyes használatú út
	magánút
	bejutást segítő sáv
	megtartandó fa, fasor
	telepítendő fa, fasor
	hanggátló fal
TÁJÉKOZTATÓ ELEMÉK	
	köztérületi zöldfelület
	vízfelület
	buszmegálló
	jelentős közhasználatú parkolóhely
EGYÉS SAJÁTOS JOGINTÉZMÉNYEK	
	beültetési kötelezettséggel érintett terület
	elővásárlási joggal érintett terület határa



ALAPTÉRKÉPI ELEMÉK	
	település közigazgatási határa
	belterület határ
	földrészlet határ
	alrészlet határ
	épület
	szintvonal



	TER-T-Rend Kft. 1016 Budapest, Gellértváros u. 16. Cím: 1027 Budapest, Margit ut. 26. Telefon / Fax: +36 1 480 0202 / +36 1 480 0199 Web: www.terrend.hu E-mail: terrend@terrend.hu	Tervezők: Cseri Gabriella Területrendező TT 01-085 Révész László építészmérnök Németh Gyula ok. településtervező Farkas Zsuzsanna ok. településtervező	Megbízó: Rábatamási Község Önkormányzata 9322 Rábatamási, Szent István u. 42. Munka megnevezése: Rábatamási Településrendezési eszközök	Rajz megnevezése: SZABÁLYOZÁSI TERV MÓDOSÍTÁSA Dátum: 2024. 04. Méretarány: M=1:4.000
	Készült az állami ingatlan-nyilvántartási térképi adatbázis felhasználásával. Magassági adatok az adatszolgáltatás alapján.		Rajzszám: SZM-7	