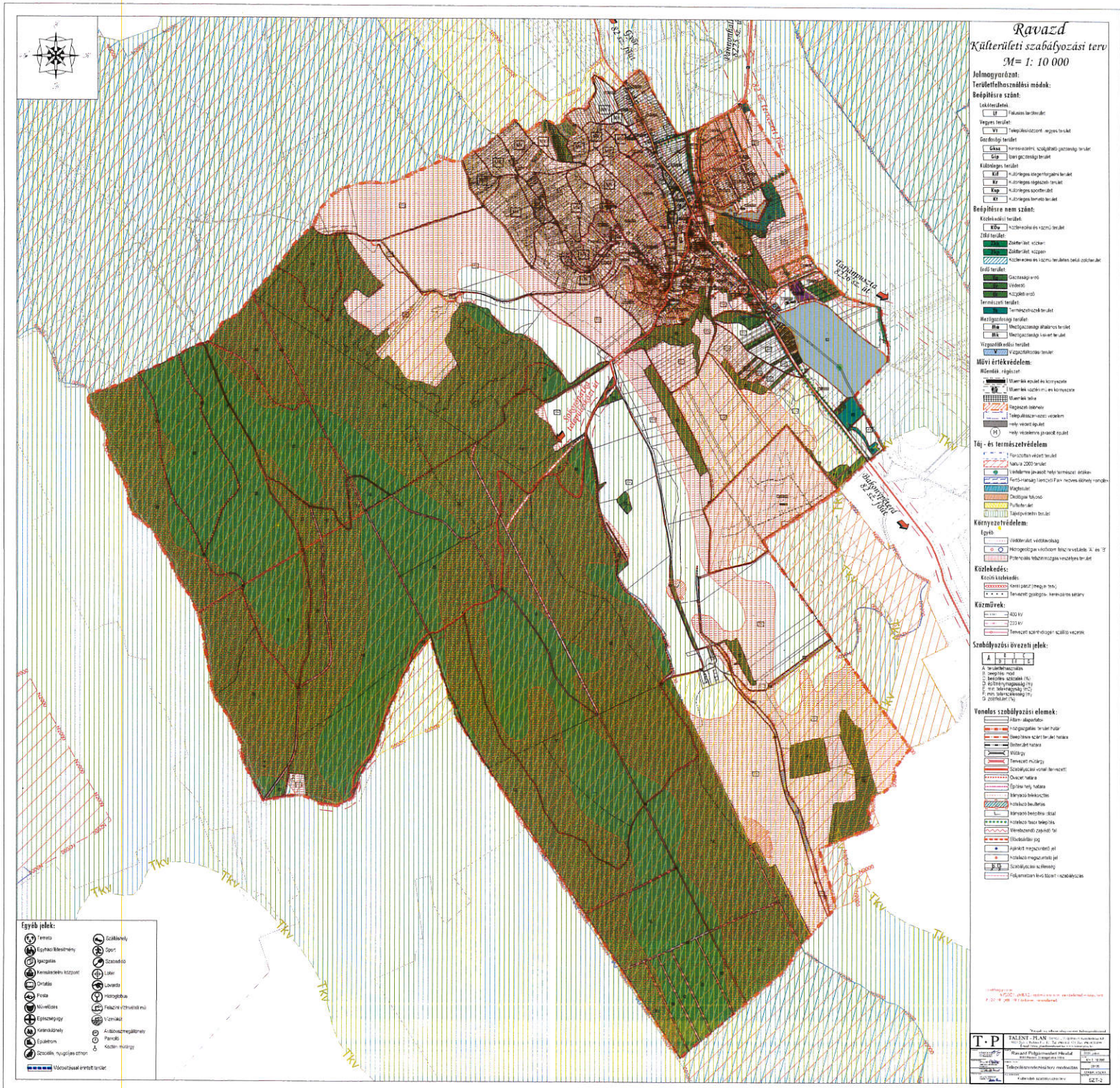
Ravazd
Külterületi szabályozási terv
M= 1: 10 000
Jelmagyarázat:
Területfelhasználási módok:
Beépítésre szánt:
Lakóterületek:
LF Falusias lakóterület
Vegyes terület:
Vt Településközpont vegyes terület
Gazdasági terület:
Gksz Kereskedelmi, szolgáltató gazdasági terület
Gip Ipari gazdasági terület
Különleges terület:
Kül Különleges idegenforgalmi terület
Kr Különleges regionális terület
Ksp Különleges sportterület
Kt Különleges temető terület
Beépítésre nem szánt:
Közlekedési terület:
KÖu közlekedési és közmű terület
Zöld terület:
Zöldterület, közkert
Zöldterület, közpark
Közlekedési és közmű területen belüli zöldterület
Erdő terület:
Gazdasági erdő
Védelmi
Közjóléti erdő
Természeti terület:
Természetközeli terület
Mezőgazdasági terület:
Mko Mezőgazdasági általános terület
Mk Mezőgazdasági kertes terület
Vízgazdálkodási terület:
V Vízgazdálkodási terület
Művi értékvédelem:
Műemlék - régészet:
Műemlék épület és környezete
Műemlék közlekedési műtárgy és környezete
Műemlék telke
Régészeti lelőhely
Településszerkezeti védelem
Helyi védett épület
(H) Helyi védelemre javasolt épület
Táj - és természetvédelem
Országosan védett terület
Natura 2000 terület
Védelemre javasolt helyi természeti értékek
Fertő-Hanság Nemzeti Park helyes előnyös rendelkezési területe
Magterület
Ökológiai folyosó
Pufferterület
Tápanyagérzékeny terület
Környezetvédelem:
Egyéb
Védőterület, védőtávolság
Hidrogeológiai védőidom felszínre vetülete 'A' és 'B'
Potenciális felszínmozgás veszélyes terület
Közlekedés:
Közúti közlekedés
Kerék pálya (meglév. terv)
Tervezett gyalogos, kerékpáros sétány
Közművek:
400 kV
220 kV
Tervezett szénhidrogén szállító vezeték
Szabályozási övezeti jelek:
A B D E
A: területfelhasználás
B: beépítés módja
D: beépítés sűrűsége (%)
E: építménymagasság (m)
F: min. telekszélesség (m)
G: zöldfelület (%)
Vonalas szabályozási elemek:
Állam- alapterület
Közigazgatási terület határ
Beépítésre szánt terület határa
Belterület határa
Műtárgy
Tervezett műtárgy
Szabályozási vonal tervezett
Övezet határa
Építési hely határa
Irányadó telekosztás
kötelező beültetés
Irányadó beépítés dőlési
kötelező fasor telepítés
Megtartandó zajvédő fal
Elővásárlási jog
Ajánlott megszüntető jel
kötelező megszüntető jel
Szabályozási szélesség
Folyamatosan lévő tömbös beépítés
Egyéb jelek:
Temető
Egyházi létesítmény
Igazgatás
Kereskedelmi központ
Orvosi
Posta
Művelődés
Egészségügy
Kereskedőház
Épületrom
Szociális, nyugdíjas otthon
Szálláshely
Sport
Szabadidő
Uszoda
Lovarda
Horgásztó
Felszíni vízhozamú mű
Vízmérő
Autóbuszmegállóhely
Parkoló
Közlétesítmény
Műszaki területen érintett terület
TKV
Ravazd Polgármesteri Hivatal
Településrendezési terv módosítása
Külterületi szabályozási terv
SZT-2
TALENT - PLAN

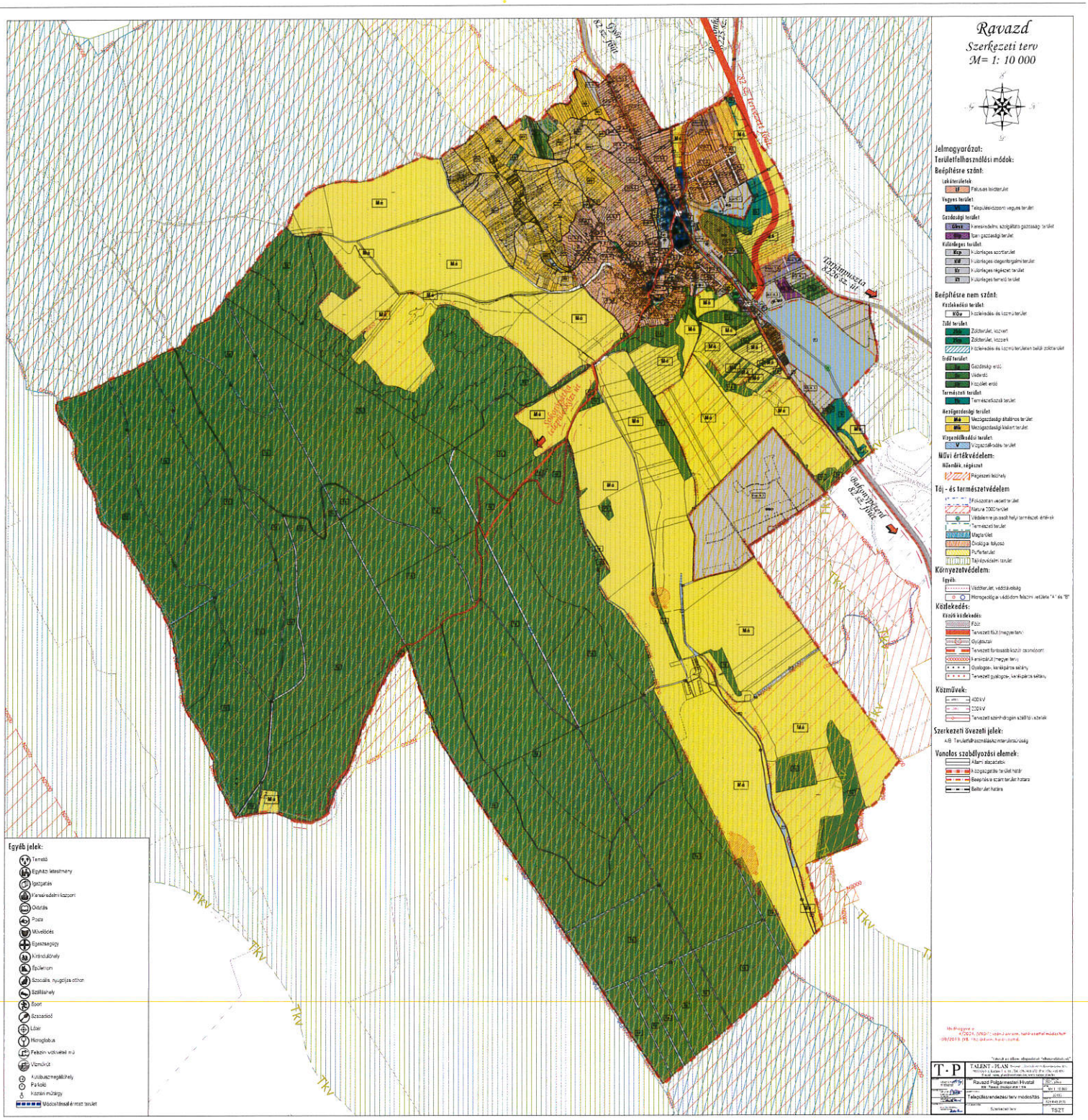
Ravazd
Szerkezeti terv
M= 1: 10 000
Jelmagyarázat:
Területfelhasználási módok:
Beépítésre szánt:
Lakóterületek
Falusias lakóterület
Vegyes terület
Településközponti vegyes terület
Gazdasági terület
Kereskedelmi, szolgáltató gazdasági terület
Ipari gazdasági terület
Különleges terület
Különleges sportterület
Különleges idegenforgalmi terület
Különleges régészeti terület
Különleges temető terület
Beépítésre nem szánt:
Közlekedési terület
Közlekedési és közmű terület
Zöld terület
Zöldterület, kozvert
Zöldterület, kozpark
Közlekedési és közmű területen belüli zöldterület
Erdő terület
Gazdasági erdő
Védendő
Közpöldi erdő
Természeti terület
Természetközeli terület
Mezőgazdasági terület
Mezőgazdasági általános terület
Mezőgazdasági kiskert terület
Vízgazdálkodási terület
Vízgazdálkodási terület
Művi értékvédelem:
Műemlék, régészet
Régészeti lelőhely
Táj - és természetvédelem
Fokozottan vedett terület
Natura 2000 terület
Védelemre javasolt helyi természeti értékek
Természeti terület
Mapterület
Ökológiai folyosó
Pufferterület
Tájképvédelmi terület
Környezetvédelem:
Egyéb:
Védőterület, védőtávolság
Hiteregeológiai védőidom felszíni vetülete "A" és "B"
Közlekedés:
Közúti közlekedés:
Főút
Tervezett főút (megyei terv)
Gyűjtőutak
Tervezett fontosabb közúti csomóponti
Kerékpárút (megyei terv)
Gyalogos-, kerékpáros sétány
Tervezett gyalogos-, kerékpáros sétány
Közművek:
400 kV
200 kV
Tervezett szénhidrogén szállító vezeték
Szerkezeti övezeti jelek:
A/B Területfelhasználás/kizinterületsűrűség
Vonalas szabályozási elemek:
Állami alapadatok
Közigazgatási terület határ
Beépítésre szánt terület határa
Belterület határa
Egyéb jelek:
Temető
Egyházi létesítmény
Igazgatás
Kereskedelmi központ
Oktatás
Posta
Művelődés
Egészségügy
Kirándulóhely
Épülettem
Szociális, nyugdíjas otthon
Szálláshely
Sport
Szabadidő
Lőtér
Hiteroglobus
Felszín vízkivétel mű
Vízművút
Autóbuszmegállóhely
Parkoló
Kozmin műtárgy
Módosítással érintett terület
Tkv
T·P
TALENT - PLAN
Ravazd Polgármesteri Hivatal
Településrendezési terv módosítás
Szerkezeti terv
TSZT

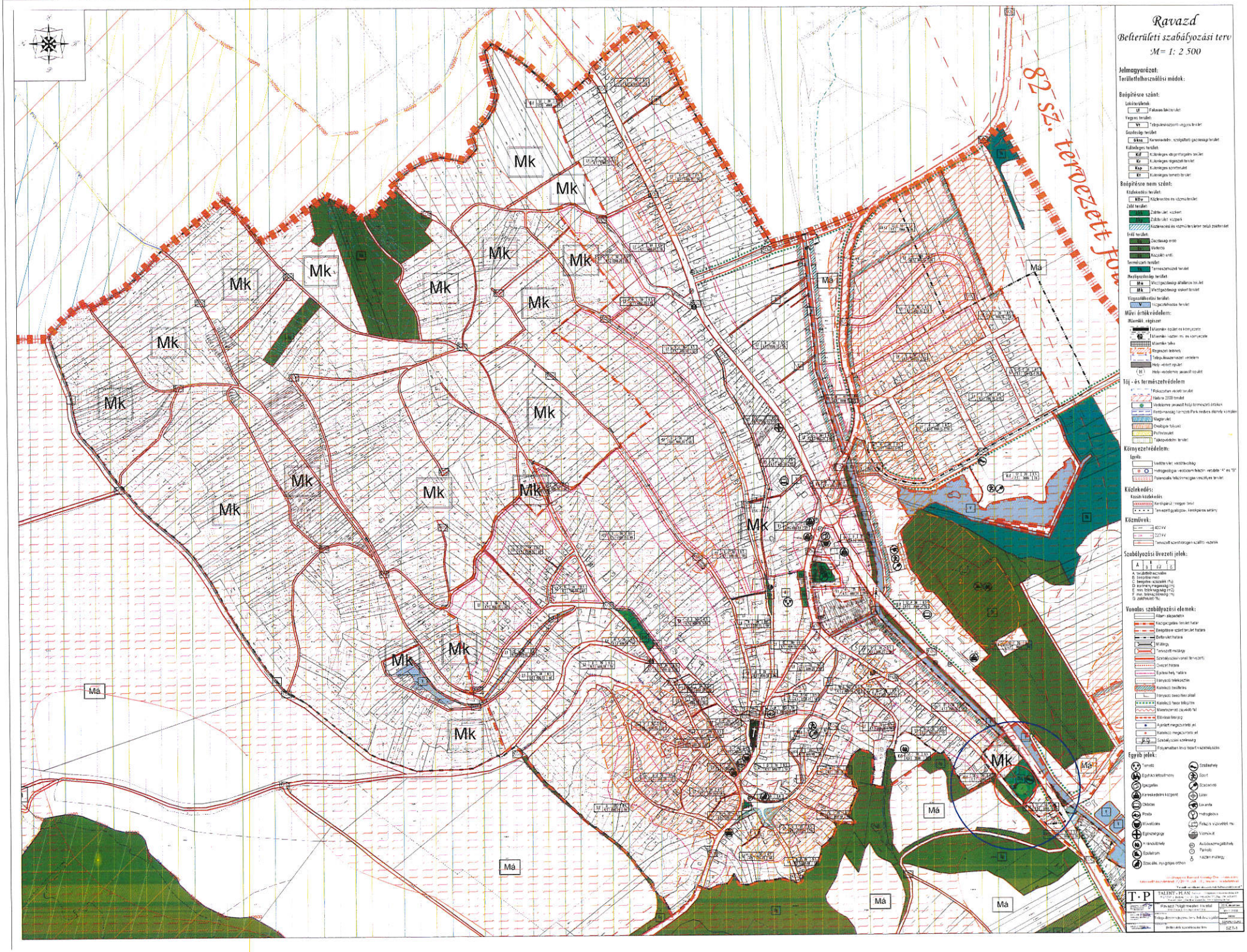
Ravazd
Belterületi szabályozási terv
M= 1: 2 500
Jelmagyarázat:
Területfelhasználási módok:
Beépítésre szánt:
Beépítésre nem szánt:
Műv. örökvédelem:
Táj - és természetvédelem
Környezetvédelem:
Közlekedés:
Közművek:
Szabályozási ábrázolási jelek:
Vonalas szabályozási elemek:
Egyéb jelek:
82 sz. tervezett fő
Mk
Má
T·P
TALENT + PLAN