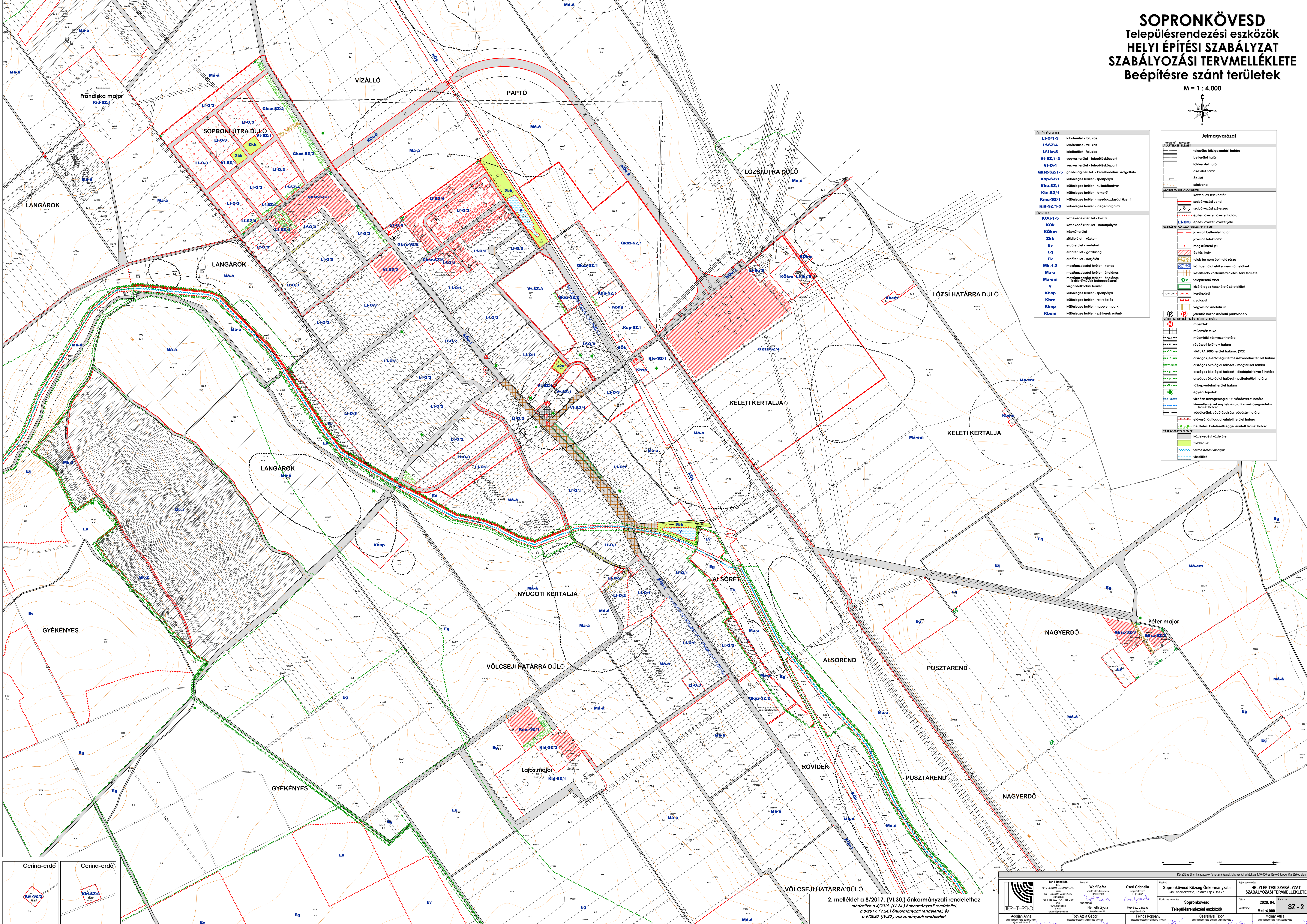
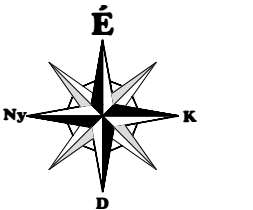


SOPRONKÖVESD

Településrendezési eszközök HELYI ÉPÍTÉSI SZABÁLYZAT SZABÁLYOZÁSI TERVMELLEKLETE Beépítésre szánt területek

M = 1 : 4.000

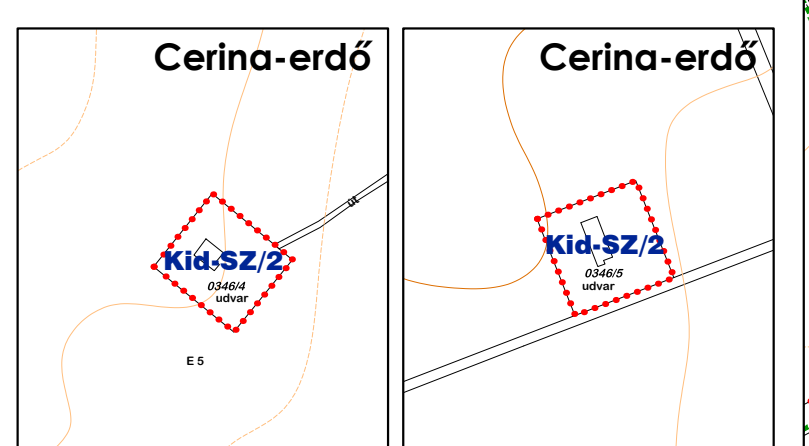


ÉPÍTÉSI ÖVEZETEK	
Lfi-O/1-3	lakóterület - falusias
Lfi-SZ/4	lakóterület - falusias
Lfi-Nr/5	lakóterület - falusias
Vt-SZ/1-3	vegyes terület - településközpont
Vt-O/4	vegyes terület - településközpont
Gk-sz-SZ/1-5	gazdasági terület - kereskedelmi, szolgáltató
Ksp-SZ/1	különböző terület - sportpálya
Khu-SZ/1	különböző terület - hulladékudvar
Kte-SZ/1	különböző terület - temető
Kmú-SZ/1	különböző terület - mezőgazdasági üzemi
Kid-SZ/1-3	különböző terület - idegenforgalmi

Jelmagyarázat	
melépítési terület	települési közigazgatási határa
beépítési határ	beépítési határ
szabványosított szélesség	szabványosított szélesség
8	8 méteres övezet határa
Lfi-O/3	8 méteres övezet határa
8	8 méteres övezet határa
8	8 méteres övezet határa

ÉPÍTÉSI ÖVEZETEK	
KÖU-1-5	közelítési terület - közút
KÖK	közelítési terület - közlekedési
KÖkm	közelítési terület - közlekedési
Zkk	zöldterület - közpark
Ev	erdőterület - védett
Eg	erdőterület - gazdasági
Ek	erdőterület - közpark
Mk-1-2	mezőgazdasági terület - kertés
Má-a	mezőgazdasági terület - általános
Má-em	mezőgazdasági terület - általános
V	vízgyűjtő terület
Kbnp	különböző terület - sportpálya
Kbep	különböző terület - rekreációs
Kbnp	különböző terület - napellenes park
Kbep	különböző terület - szélvédő erdő

VÉDELMI KORláROZÁS KÖRüLÍRÍTÉS	
0	0 méteres
1	1 méteres
2	2 méteres
3	3 méteres
4	4 méteres
5	5 méteres
6	6 méteres
7	7 méteres
8	8 méteres
9	9 méteres
10	10 méteres
11	11 méteres
12	12 méteres
13	13 méteres
14	14 méteres
15	15 méteres
16	16 méteres
17	17 méteres
18	18 méteres
19	19 méteres
20	20 méteres
21	21 méteres
22	22 méteres
23	23 méteres
24	24 méteres
25	25 méteres
26	26 méteres
27	27 méteres
28	28 méteres
29	29 méteres
30	30 méteres
31	31 méteres
32	32 méteres
33	33 méteres
34	34 méteres
35	35 méteres
36	36 méteres
37	37 méteres
38	38 méteres
39	39 méteres
40	40 méteres
41	41 méteres
42	42 méteres
43	43 méteres
44	44 méteres
45	45 méteres
46	46 méteres
47	47 méteres
48	48 méteres
49	49 méteres
50	50 méteres
51	51 méteres
52	52 méteres
53	53 méteres
54	54 méteres
55	55 méteres
56	56 méteres
57	57 méteres
58	58 méteres
59	59 méteres
60	60 méteres
61	61 méteres
62	62 méteres
63	63 méteres
64	64 méteres
65	65 méteres
66	66 méteres
67	67 méteres
68	68 méteres
69	69 méteres
70	70 méteres
71	71 méteres
72	72 méteres
73	73 méteres
74	74 méteres
75	75 méteres
76	76 méteres
77	77 méteres
78	78 méteres
79	79 méteres
80	80 méteres
81	81 méteres
82	82 méteres
83	83 méteres
84	84 méteres
85	85 méteres
86	86 méteres
87	87 méteres
88	88 méteres
89	89 méteres
90	90 méteres
91	91 méteres
92	92 méteres
93	93 méteres
94	94 méteres
95	95 méteres
96	96 méteres
97	97 méteres
98	98 méteres
99	99 méteres
100	100 méteres



2. melléklet a 8/2017. (VI.30.) önkormányzati rendelethez
módosítva a 4/2019. (IV.24.) önkormányzati rendelettel,
és a 8/2019. (VI.24.) önkormányzati rendelettel,
és a 6/2020. (IV.20.) önkormányzati rendelettel.

<p>Tér-T-Rend Kft. 1134 Budapest, ... Tervező: Wolf Beáta Ellenőrző: Csérei Gabriella Készítette: Németi Gyula</p>	<p>Sopronkövesd Község Önkormányzata Helyi Építési Szabályzat Szabályozási Termélmelléklete</p> <p>Datum: 2020. 04. Műhelyszám: M-1-4.000 Létszám: SZ - 2</p>
--	---