

# SZABÁLYOZÁSI TERV MÓDOSÍTÁS

m=1:5 000

Melléklet a 5/2017. (V. 19.) önkormányzati rendelethez  
"4. melléklet a 7/2005 (VII. 4.) önkormányzati rendelethez

jelmagyarázati:

egyes sajátos jogintézmények:

 tervezési terület határa

beépítésre nem szánt övezetek:

**MsZ** mezőgazdasági szántó övezet


**Köm** állami mellékút

**KÖ-M85** M85 gyorsforgalmi út

**KÖ** külterületi kiszolgáló út


kötelező szabályozási elemek:

 szabályozási vonal

 építési övezet, övezet határa


más jogszabály által elrendelt kötelező


szabályozási elemek:


 50 m védőtávolság és annak mértéke


tájékoztató elemek:


 közigazgatási terület határa


 hatályos terv szerinti szabályozási vonal

 közterületi és meglévő telekhatár

 közterületi út

 tervezett térségi kerékpárút


 régészeti lelőhely határa

 szintvonal

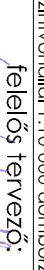
 tervezett burkolatszél

 nagy-középnomású földgázvezeték

 bányüzemi hírközlési kábel

 120kV-os elektromos vezeték

Az alaptérkép az általmi alapadatok felhasználásával, földhivatal díjal hitelesített, ingatlan-nyilvántartási térkép alapján készült!  
Színnyelvontal 1:10 000 dombszori térképről készültve.

felelős tervező:  


szabályozási terv:

**CSERI GABRIELLA**  
SZ-2m/2016  
m=1:5 000

településtervező T101-4867

szakági tervezők:

 ADORJÁN ANNA

 TÓTH ATTILA GÁBOR

 FELHŐS KOPPÁNY


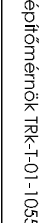
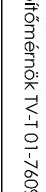
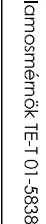

 CSERKLYEI TIBOR

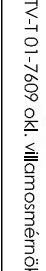
 MOLNÁR ATTILA

településtervezési tervfelületi és tervterületi tervező: K.1-3-123, OKI, építőképésvezető TRK-T-01-10559 OKI, építőképésvezető TV-T-01-7609 OKI, villamosmérnök TE-T-01-5838 OKI, villamosmérnök TH-T-01-6341



TELEPÜLÉS:  
**Szórföld község**  
terület: **tervezett M85 gyorsforgalmi út kijelölése**

szakági tervezők:  
 ADORJÁN ANNA  
 TÓTH ATTILA GÁBOR  
 FELHŐS KOPPÁNY  
 CSERKLYEI TIBOR  
 MOLNÁR ATTILA

felelős tervező:  
 CSERI GABRIELLA  
SZ-2m/2016  
m=1:5 000  
településtervező T101-4867