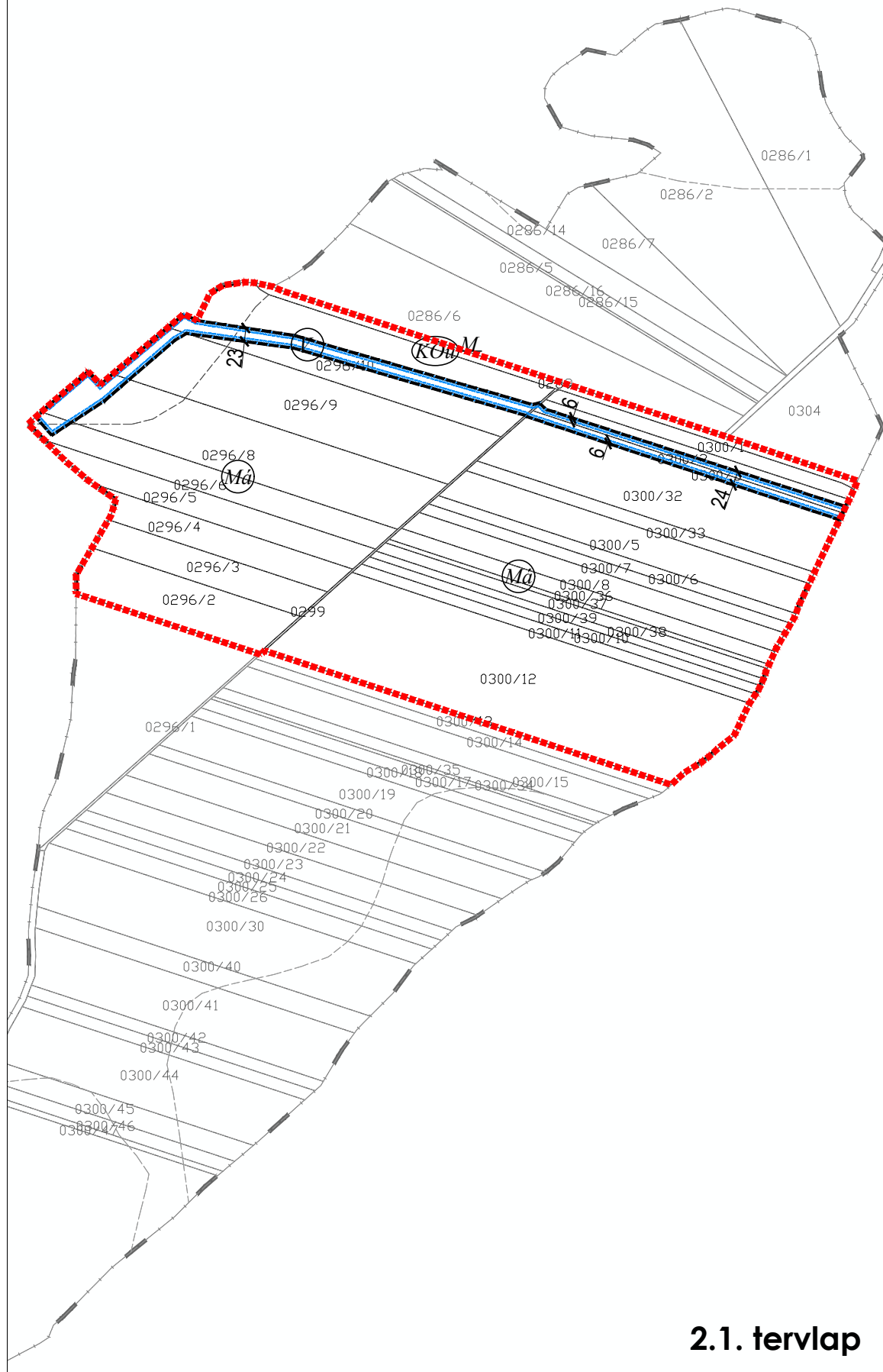
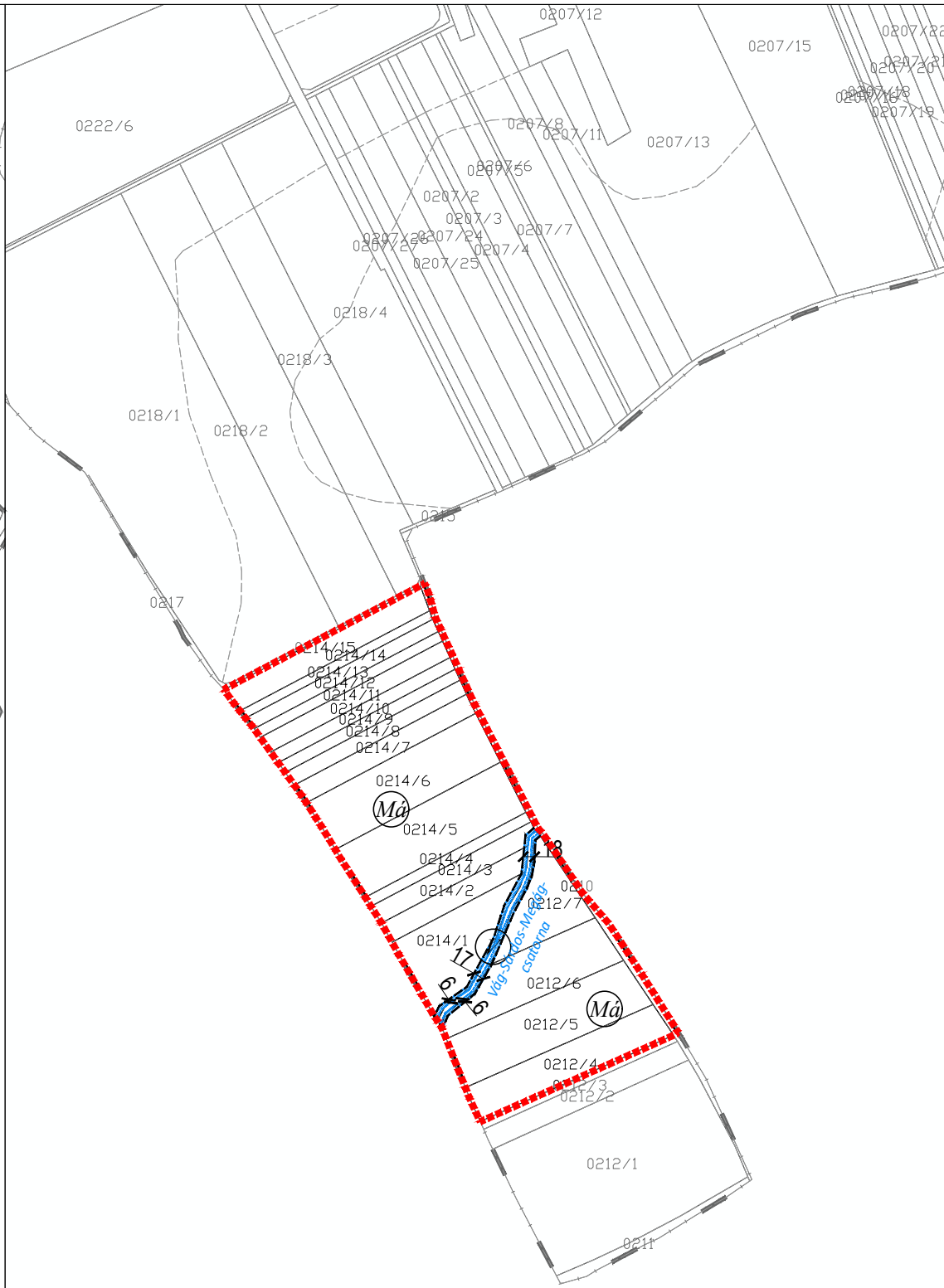


1. melléklet a 13/2023. (XII. 7.) önkormányzati rendelethez
 (2. melléklet a 13/1999.(VIII.25.) önkormányzati rendelethez)








2.1. tervlap




2.2. tervlap

Jelmagyarázat

Határvonalak

-  Közigazgatási terület határa
-  Szabályozási szélesség
-  Eltérő területhasználat határvonala
-  Szabályozási terv határa
-  Partisáv, fenntartási sáv


**Szabályozási elemek
Közlekedési**

-  országos mellékút

Mezőgazdasági terület

-  általános

Egyéb terület

-  vízgazdálkodási terület

| | | | |
|--|--|---|--|
| Generál tervező: Város-Teampannon Kft. Iroda: 1053 Budapest, Veres Pálné utca 7. Tel: +36-1-255-6031 E-mail: varos@varosteampannon.hu | | Megbízó: SZIL KÖZSÉG ÖNKORMÁNYZAT 9326 Szil, Hunyadi tér 3. | |
| Munka megnevezése: SZIL KÖZSÉG TELEPÜLÉSRENDEZÉSI ESZKÖZEINEK MÓDOSÍTÁSA 2. melléklet a 13/1999. (VIII. 25.) Önk. rendelethez SZ-J/M - SZABÁLYOZÁSI TERV (vízrendezés) | |  | |
| Vezető tervező: Koszorú Lajos ITI-01 1346/01 | | Jóváhagyva: 13/2023. (XII.7.) önkormányzati rendelettel | |
| Témafelelős tervező: Tábori Attila, Mórincz Anna TK-13-1323 | | Munkatárs, szerkesztő: Magó Zsófia Szekeres Petra TT 13-1774 | |
| Dátum: 2023. 12. | | Lépték: M=1:10.000 | |
| | | Munkaszám: VT-23-02-36 | |
| "Készül az Alkalmi alapadatok felhasználásával" A Hiteles Földhivatali Ingatlan-nyilvántartási létesítmény alapján. forrás: Lechner Tudásközpont 2023. május Digitális feldolgozás: AutoCad Map | | | |