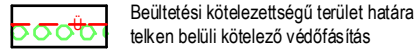


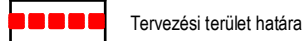
Jelmagyarázat

Szabályozási elemek



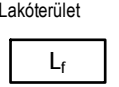
Beültetési kötelezettségű terület határa
telken belüli kötelező védőfásítás

Határvonalak

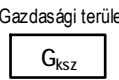


Tervezési terület határa

Övezeti jelek



Falusias lakóterület

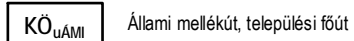


Kereskedelmi, szolgáltató gazdasági terület

Közeledési és közműterület



Kiszolgáló út (lakóút)



Állami mellékút, települési főút

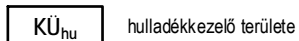


Települési gyűjtőút



Gyalogút

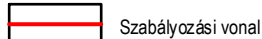
Különleges terület



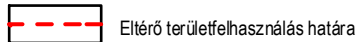
hulladékkezelő területe

A 18/2001.(IX.6.) sz. ök. rendelettel jóváhagyott szabályozási terven alkalmazott jelölések:

Szabályozási elemek



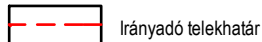
Szabályozási vonal



Eltérő területfelhasználás határa



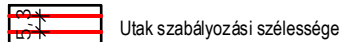
Építési övezet határa



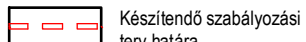
Irányadó telekhatár



Építési hely határa



Utak szabályozási szélessége

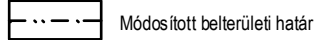


Készítendő szabályozási terv határa

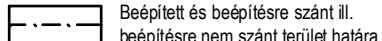
Határvonalak



Belterület határa



Módosított belterületi határ



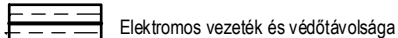
Beépített és beépítésre szánt ill. beépítésre nem szánt terület határa



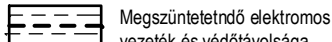
Közigazgatási terület határa



Temető védőtávolsága



Elektromos vezetékek és védőtávolsága



Megszüntetendő elektromos vezetékek és védőtávolsága

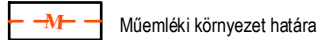
Értékvédelem



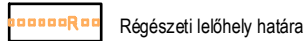
Műemlék



Helyi védett érték



Műemléki környezet határa



Régészeti lelőhely határa

Egyéb jelek



Megszüntetőjel



Burkolt útfelület

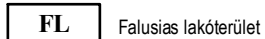


Víztorony



Adótorony

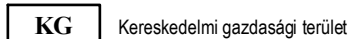
Övezeti jelek



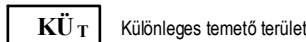
Falusias lakóterület



Településközpont vegyes terület



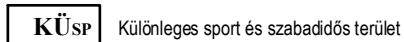
Kereskedelmi gazdasági terület



Különleges temető terület



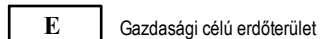
Különleges kegyeleti park terület



Különleges sport és szabadidős terület



Hétvégházias terület



Gazdasági célú erdőterület



Védőerdő



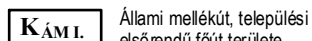
Vízgazdálkodási terület



Szántóterület



Rét terület



Állami mellékút, települési elsőrendű főút területe



Településközi út



Gyűjtőút



Mezőgazdasági út

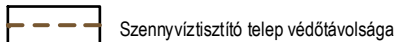


Gyalogút



Kiszolgáló út, lakóút

Egyéb jelek

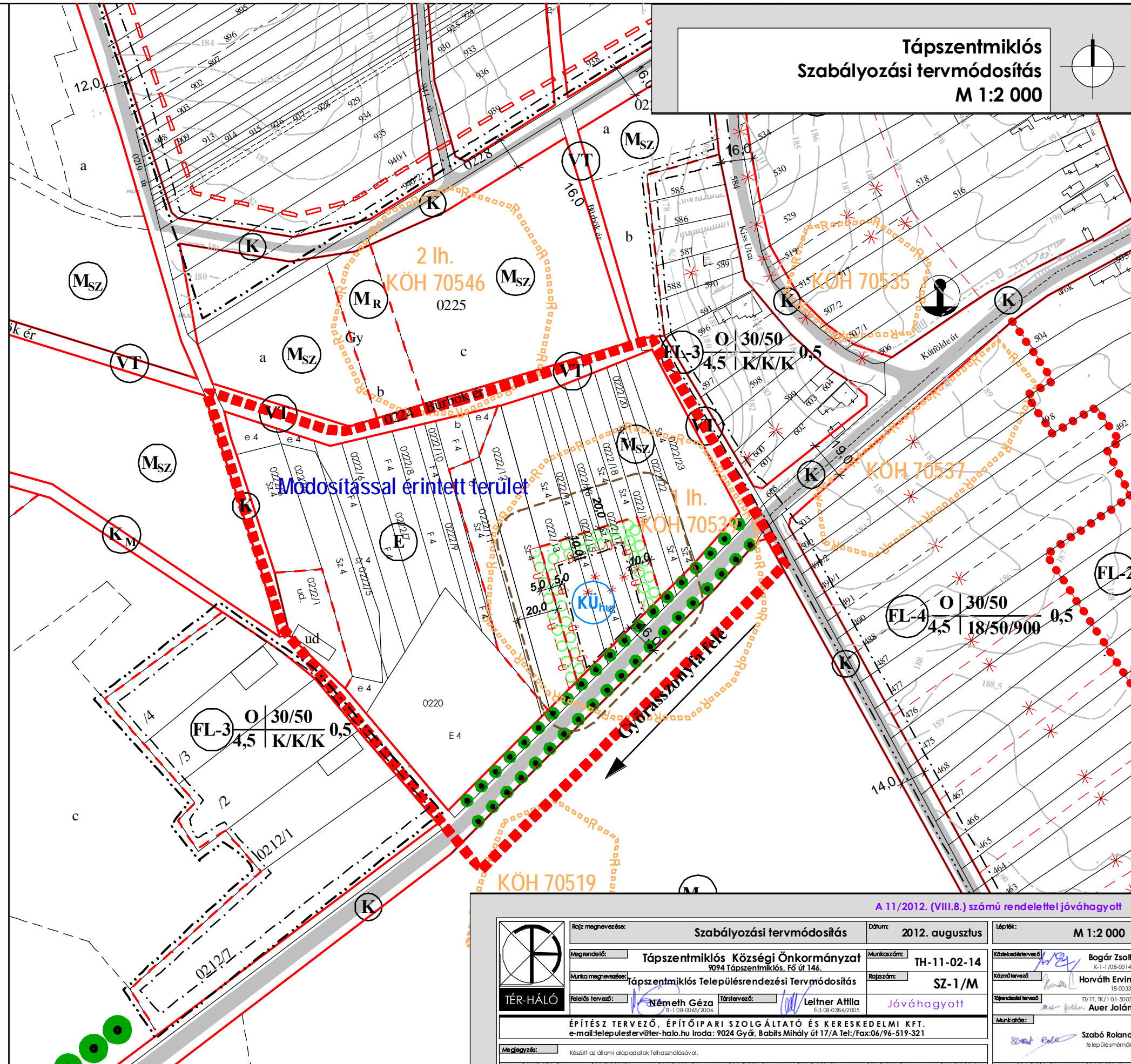


Szennyvíztisztító telep védőtávolsága

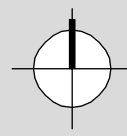
Övezeti jel

Övezeti jel	beépítési mód		max. beépítés/min. zöldfelület (%)		max. szinterület/szűrség
	max. építmény magasság (m)	min. telekterület (m²)	min. telekszélesség/min. telek mélység (m)	min. telekterület (m²)	

KÜhu SZ 30/50 6,5 1 500 0,5



Tápszentmiklós
Szabályozási tervmódosítás
M 1:2 000



Rajz megnevezése: Szabályozási tervmódosítás		Dátum: 2012. augusztus	Lépték: M 1:2 000
Megrendelő: Tápszentmiklós Községi Önkormányzat 9094 Tápszentmiklós, Fő út 146.	Munkaszám: TH-11-02-14	Közeledési tervező: Bogár Zsolt K-1-1-08-0014	
Munka megnevezése: Tápszentmiklós Településrendezési Tervmódosítás	Rajzszer: SZ-1/M	Közmű tervező: Horváth Ervin 18-0033	
Felelős tervező: Németh Géza 1-1-08-0365/2016	Térvező: Leitner Attila É-3-08-0364/2005	Tövezendél tervező: TI/IT, TK/1 01-5003 Auer Jolán	
ÉPÍTÉSZ TERVEZŐ, ÉPÍTŐIPARI SZOLGÁLTATÓ ÉS KERESKEDELMI KFT. e-mail:telepulester@ter-halo.hu Iroda: 9024 Győr, Babits Mihály út 17/A Tel./Fax:06/96-519-321			
Megjegyzés: <input type="checkbox"/> Készült az állami adatok felhasználásával.	Munkálós: Szabó Roland településmérnök		

A 11/2012. (VIII.8.) számú rendelettel jóváhagyott