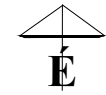















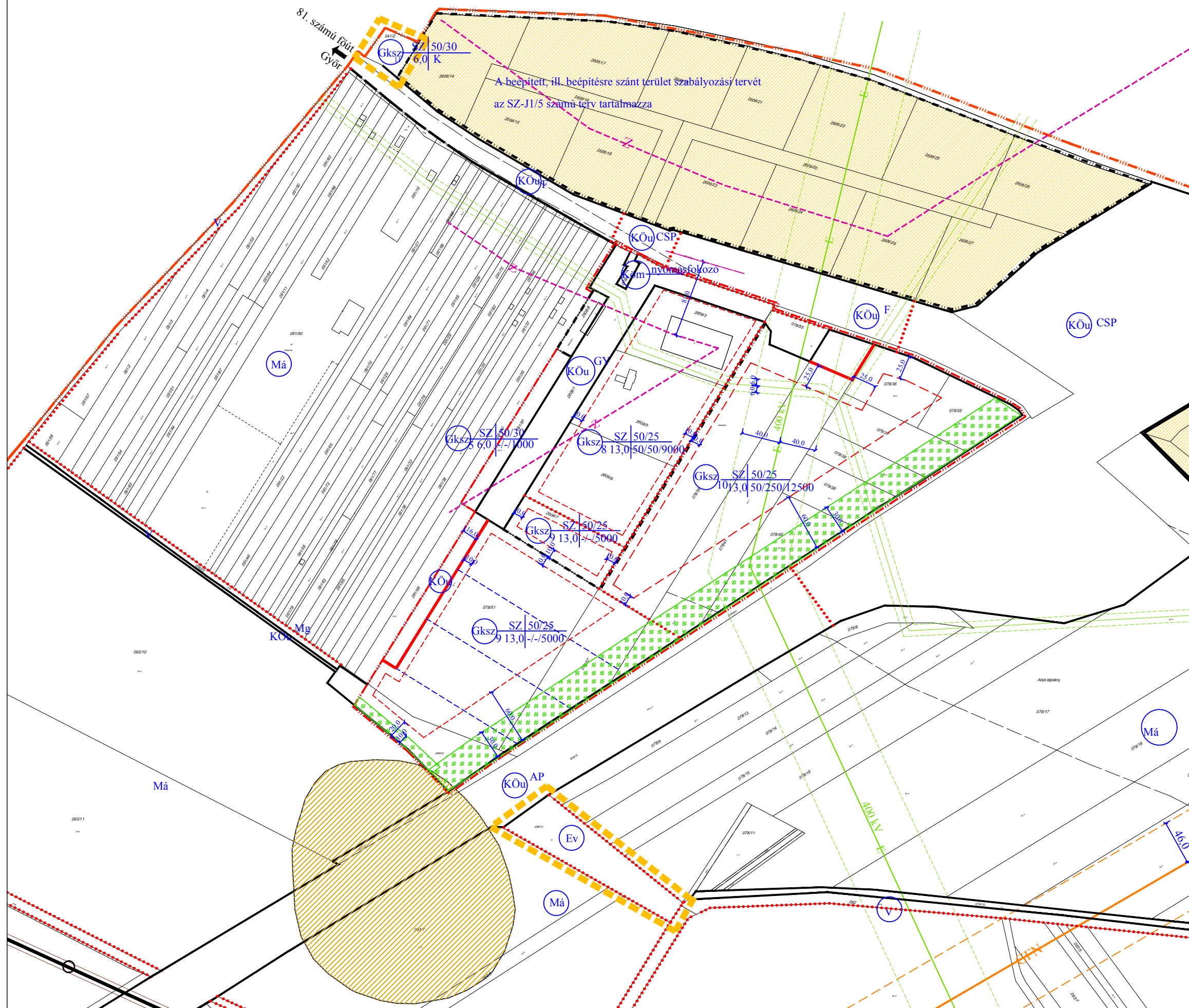
TÖLTÉSTAVA TELEPÜLÉSRENDEZÉSI TERV MÓDOSÍTÁS SZABÁLYOZÁSI TERV



JELMAGYARÁZAT

HATÁRVONALAK

-  módosítással érintett terület határa
-  módosított belterületi határ
-  meglévő, megmaradó közterületi határvonal
-  szabályozási vonal
-  építési övezet határa
-  általános építési hely határa
-  irányadó telekhatár
-  közúti zaj védőtávolsága
-  szabályozási szélesség
-  villamos alaphálózat
-  villamos gerinchálózat
-  kötelező védőfásítás
-  régészeti lelőhely



Töltéstava Község Önkormányzata Képviselő-testülete
4/2020 (VII.28.) önkormányzati rendeletének melléklete

REGIOPLAN

Környezet- és Településtervező KFT.
9022. Győr, Újkapu u. 13.
Tel.: 96/311-304, 529-751
e-mail: regioplan@regioplan.hu

Munka neve: Töltéstava Község Önkormányzata		Munkaszám: Rp.I.173-15
Munkarész neve: Szabályozási terv	Méretarány: M 1:2 000	
Rajz címe: Szabályozási és övezeti terv I.	Rajzszám: SZ-J1/3	
Felelős településtervező: <i>Kalmár Ágnes</i>		Dátum: 2020.08.
Kalmár Ágnes TT 08-0479	Felelős közműtervező: <i>Ferencki Huba</i>	Felelős földföldügyi és tájrendezési tervező: <i>Pekterné Szabó Piroksa</i>
Felelős közlekedéstervező: Réder Tibor Tk0 08-0133	Felelős víz- és csatornatervező: <i>Ferencki Huba</i> FE-108-0253	Felelős táj- és kertépítész tervező: <i>Pekterné Szabó Piroksa</i> TK-08-0073

A tervezési alaptérkép az állami alapadatok felhasználásával készült