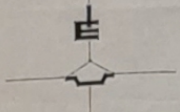


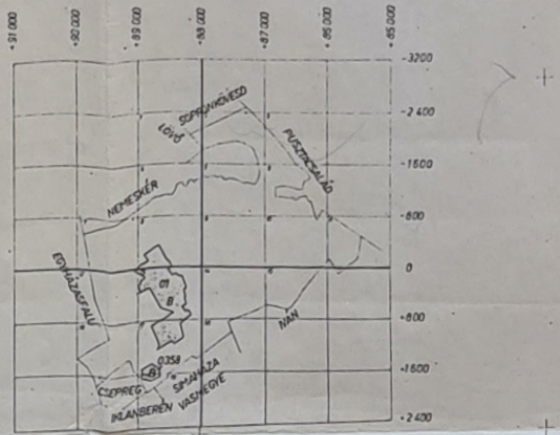
ÚJKÉR

SZABÁLYOZÁSI RENDELET
BELTERÜLETI SZABÁLYOZÁSI TÉRKEP MELLÉKLETE

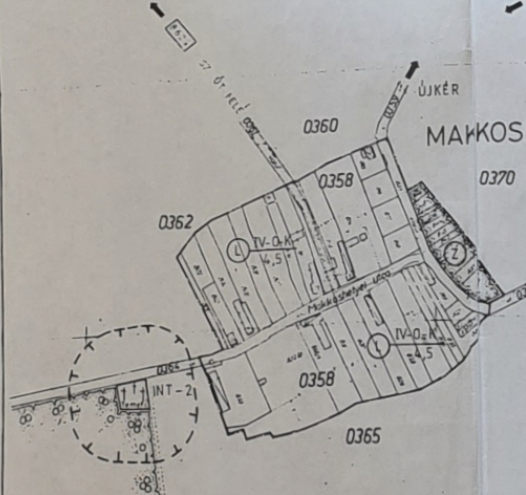
M 1:2880



KÉSZITTE A KADASTRI TÉRKEP ÉS ANNAK MELLÉKTÉRKEPEI ALAPJÁN AZ 1963 ÉVI BIRTOKVÁLTOZÁS ÉS HEVYSZELÉS ALKALMÁBÓL A 2019/2 (I/6) ÁRTHSZ UTASÍTÁS SZERINT AZ ÁLLAMI FÖLDMÉRÉSI ÉS TÉRKÉPÉSZETI HIVATAL GYŐR-SOPRON MEGYEI FELÜGYELŐSÉGE
/ AZ ALÁÍROTT HEVYRÉSZSZÁMÚ FÖLDRESZLETEK ÉS AZ ÁRÓVAL JELELT ÉPÜLETEK FELMÉRÉSE VÁLTOZÁS/



*Teljes terület felületi magasságai:
2. sz. körzet felület 181 m*



JELMAGYARAZAT:

- BEÜZELT TERÜLET HATÁRA
- MEGLÉVŐ TELKEK, LAKÓHÁZAK
- FEJLÉNYEN ŰZŐ LAKÓHÁZAK
- INTÉZMÉNY, VÁLLALKOZÁS
- MŰHELYKÉPZŐ ÉPÜLET
- LAKÓTERÜLET (ÉPÍTÉSI ÖVEZET - HOMLOKZATHAGASSÁG)
- KIALAKULT BÉEPÍTÉS
- OLDALHATÁRON ÁLLÓ ÉPÜLET
- SZABADON ÁLLÓ ÉPÜLET
- INTÉZMÉNYTERÜLET
- TEMETŐ, KÖRÜLÖTTÉ ÉPÍTÉSI TILALOM (50m)
- PARKTERÜLET
- ZÖLDTERÜLET
- ERDŐ

TÉSZ ÉS
1963. évi 11. sz. melléklet
Győr-Ménfőcsanak Megyei Földmérési és Tervezési Hivatal
Győr, Szt. István u. 45. T-005/95/M
1:2880
DANI ISTVÁN