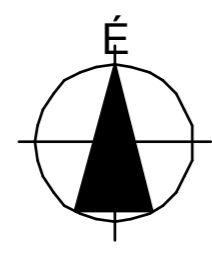
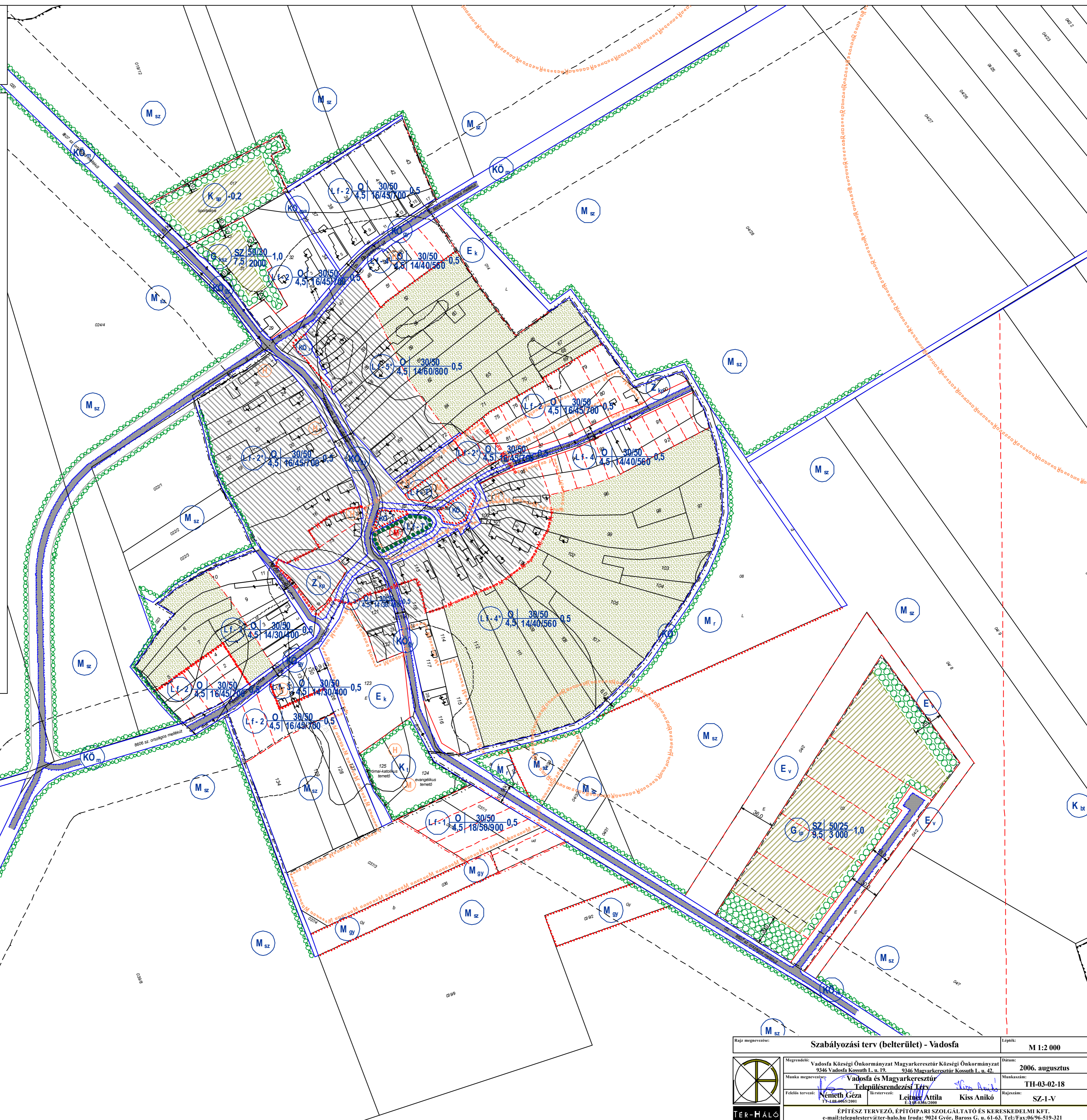
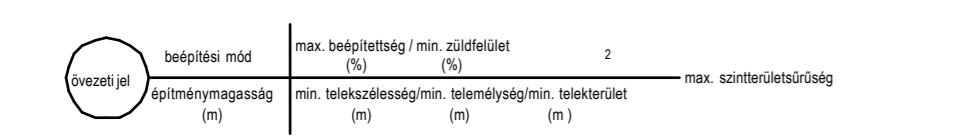


VADOSFA
Szabályozási terv
M 1 : 2 000



JELMAGYARÁZAT

- Szabályozási elemek**
- Szabályozási vonal
 - meglévő telekhatáron maradó szabályozási vonal
 - irányadó szabályozási vonal
 - Területfelhasználási egység határa
 - Építési övezet határa
 - Építési hely
 - Építési vonal
 - Irányadó telekhatár.
 - Közkedési terület szabályozási szélessége
 - Telken belüli kötelező védőtávolság
 - telkek be nem építhető területe
 - telkek beépíthető és be nem építhető területének határa
- Határvonalak**
- Belterület határa
 - Módosított belterületi határ
 - Beépíthető és beépítésre szánt ill. beépítésre nem szánt terület határa
 - Közigazgatási terület határa
- Művi értékvédelem**
- Helyi védett érték
 - Műemléki épület
 - Tervezett Műemléki épület té nyílvánlató
 - meglévő műemléki környezet határa
 - tervezett műemléki környezet határa
 - régészeti terület határa
 - védendő fasor
 - település szerkezeti védelem
- Védőtávolságok**
- állattartó majmok áll. védőtávolságának határa (nem a 21/2001 (I.14) Korm. rendelet szerinti levegővédelmi övezet)
 - országos mellékút 50 m-es védőtávolsága
 - vasútvonal 50 m-es védőtávolsága
 - levegővédelmi övezet határa
- Közmű elemek**
- 20 KV-os légvezeték és védőtávolsága
 - 400 KV-os légvezeték és védőtávolsága
- Övezeti jelek**
- Lf** Falusias lakóterület
 - Ksp** Különleges terület - sport és szabadidős terület
 - Kt** Különleges terület - temető
 - Kif** Különleges terület - idegenforgalmi
- Zöldterület**
- Zkp** közpark területe
 - Zkz** községi zöldterület
 - Zft** fásított terület
- Egyéb terület**
- V** Vizagazdálkodási terület
- Közkedési és közterület**
- KOm** országos mellékút
 - KOgy** települési gyűjtőút
 - KOt** településközi út
 - KO** kiszolgáló út
 - KOgya** gyalogút
 - KOz** közkedési zöldterület
 - KOsz** közmű terület - szennyvíztisztító
- Mezőgazdasági terület**
- Msz** szántó terület
 - Mr** rét, legelő terület
 - Mgy** gyümölcsös
- Erdőterület**
- E v** erdő terület - védő erdő
 - E k** erdő terület - központi erdő
- Egyéb jelek**
- Megszüntetett jel
 - Telepítendő fasor
 - Burkolat üfeület
 - tartályok fejlesztési terület
 - tervezett hid



Helyi megnevezés: Szabályozási terv (belterület) - Vadosfa		Lépték: M 1:2 000
Megrendelő: Vadosfa Községi Önkormányzat Magyarakeresztúr Községi Önkormányzat 9346 Vadosfa Kossuth L. u. 19. 9346 Magyarakeresztúr Kossuth L. u. 42.	Dátum: 2006. augusztus	
Munka megnevezés: Vadosfa és Magyarakeresztúr Településrendezési Terv	Munkaszám: TH-03-02-18	
Felkészítő: Németh Géza (Tervező) Leitner Attila (Ellenőrző) Kiss Anikó (Ellenőrző)	Rajzsám: SZ-1-V	
ÉPÍTÉSZ TERVEZŐ, ÉPÍTŐIPARI SZOLGÁLTATÓ ÉS KERESKEDELMI KFT. e-mail: teleulester@ter-halo.hu Iroda: 9024 Győr, Baross G. u. 61-63. Tel: Fax: 96/96-519-321 Tel: 96/366-2000		
Megjegyzés: A tervlap a Kapuvári Körzeti földhivatal által 2003. augusztus 13-án szolgáltatott földhivatali alapterkép alapján készült.		

Kátyol